

RELACIÓN DE CENTROS POBLADOS

DIST. PEDRO GALVEZ	
Código	CENTROS POBLADOS
1.00	SAN MARCOS
1.01	PERIPAMPA
1.02	SHITAMALCA
1.03	PATIRICO
1.04	MILCO
1.05	HUAYOBAMBA
1.06	EDELMIRA
1.07	MOLLORCO
1.08	SAN JOSE DE EDELMIRA
1.09	MONTESORCO
1.10	LLOLLOM
1.11	EL CEDRO
1.12	SAPARCON
1.13	EL AZUPRE
1.14	HUAYANA
1.15	ALFONSO UGARTE
1.16	CHUCO
1.17	SANTA ROSA
1.18	JUQUIT
1.19	LA HUAYLLA
1.20	LA TIZA
1.21	CHOLOQUE
1.22	POMABAMBA
1.23	MARIAVILCA
1.24	CHUGUR
1.25	CHUQUIAMO
1.26	CHILCAPAMPA
1.27	VALLICOPAMPA
1.28	LEONCIO PRADO
1.29	POROPORO
1.30	TRASCORRAL
1.31	LA HERMITA
1.32	RANCHO GRANDE
1.33	CASCASEN
1.34	HUAMANI
1.35	SANTO DOMINGO
1.36	LOS CORRALES
1.37	LA TOTORA
1.38	COCHAMARCA

DIST. GREGORIO PITA	
Código	CENTROS POBLADOS
3.00	PAUCAMARCA
3.01	LA LAGUNA
3.02	LILILLIN
3.03	MANAMILLA
3.04	RIO SECO
3.05	RAMBRAN
3.06	ELIUCA
3.07	CHIQUINDA
3.08	CARBON ALTO
3.09	LIMAPAMPA
3.10	CARBON BAJO
3.11	NEVA ESPERANZA
3.12	LAS OCAS
3.13	EL CANLLI
3.14	LA JALQUILLA
3.15	LAS PAJAS
3.16	PAUQUITA
3.17	LA CORTADERA
3.18	BELLAVISTA
3.19	MUYOC
3.20	LAS HUAYLLAS
3.21	VISTA ALEGRE
3.22	LA LIBERTAD
3.23	EL VERDE


DIST. JOSÉ SABOGAL	
Código	CENTROS POBLADOS
2.00	VENECIA
2.01	JELIC
2.02	HUAGAL
2.03	LA PAUCA
2.04	EL GILERO
2.05	MALAY
2.06	TINYAYOC
2.07	CAMISH
2.08	EL CAPULLI
2.09	SAN ISIDRO
2.10	CASA BLANCA
2.11	SANTA ANA
2.12	VENTANILLA
2.13	AUSHUCONGA
2.14	AGUA BLANCA
2.15	LA FLORIDA
2.16	PAMPA ALEGRE
2.17	CORIORCO
2.18	LA RAMADA
2.19	SANTA ROSA
2.20	TINGO LA FALLA
2.21	CARHUACONGA
2.22	EL CARDON
2.23	SAN PEDRO
2.24	NUOVO JERUSALEN
2.25	EL PROGRESO
2.26	LOS ANGELES
2.27	ALISOPATA
2.28	NEVA SANTA ROSA
2.29	LA BASPADURA
2.30	METIBAMBA
2.31	FAY PAY

LEYENDA

TIPO DE VIAS		CENTROS POBLADOS VOLUMEN POBLACIONAL	
SIMBOLO	DESCRIPCIÓN	SIMB.	CLASIFICACIÓN
	Carretera Asfaltada	-	150 - 400
	Carretera Afimada	#	401 - 650
	Carretera No Afimada	#	651 - 1000
	Trocha Carozable	#	1001 - 2000
	Camino de Herradura	#	2001 - 60000

SIGNOS CONVENCIONALES

	Capital Provincial
	Capital Distrital
	Límite Provincial
	Límite Distrital



RELACIÓN DE CENTROS POBLADOS

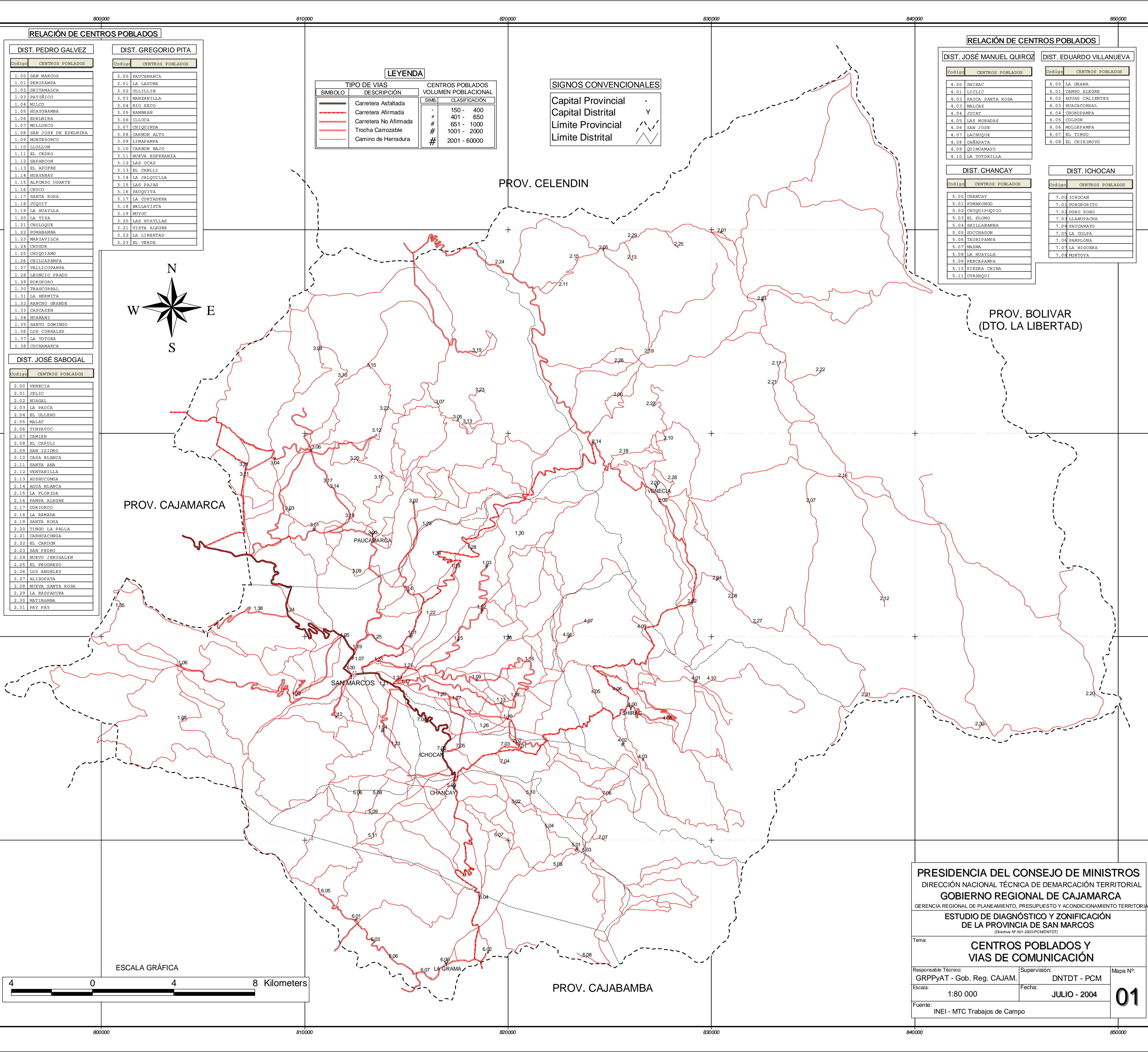
DIST. JOSÉ MANUEL QUIROZ		DIST. EDUARDO VILLANUEVA	
Código	CENTROS POBLADOS	Código	CENTROS POBLADOS
4.00	SHIRAC	6.00	LA GRAMA
4.01	LICLIC	6.01	CAMPO ALEGRE
4.02	PAUCA SANTA ROSA	6.02	AGUAS CALIENTES
4.03	MALCAS	6.03	HUACACORRAL
4.04	JUCAT	6.04	CHOROPAMPA
4.05	LAS MORADAS	6.05	COLEPON
4.06	SAN JOSE	6.06	MOLLEPAMPA
4.07	LACHEQUE	6.07	EL TINGO
4.08	CAÑAPATA	6.08	EL CHIRIMOYO
4.09	QUINAMAYO		
4.10	LA TOTORILLA		

DIST. CHANCAAY

Código	CENTROS POBLADOS
5.00	CHANCAAY
5.01	POMARONGO
5.02	CHUQUIPUQUIO
5.03	EL PLOMO
5.04	SHILLABAMBA
5.05	SOCCHAGON
5.06	TAURIPAMPA
5.07	MASMA
5.08	LA HUAYLLA
5.09	PENCAPAMPA
5.10	PIEDRA CHINA
5.11	CURSHQUI

DIST. ICHOCAN

Código	CENTROS POBLADOS
7.00	ICHOCAN
7.01	POROPORITO
7.02	PORO POBO
7.03	LLANIPACHA
7.04	PAUCAMAYO
7.05	LA COLPA
7.06	PAMPLONA
7.07	LA HIGUERA
7.08	MONTIYA




PRESIDENCIA DEL CONSEJO DE MINISTROS
 DIRECCIÓN NACIONAL TÉCNICA DE DEMARCACIÓN TERRITORIAL
GOBIERNO REGIONAL DE CAJAMARCA
 GERENCIA REGIONAL DE PLANEAMIENTO, PRESUPUESTO Y ACONDICIONAMIENTO TERRITORIAL

ESTUDIO DE DIAGNÓSTICO Y ZONIFICACIÓN DE LA PROVINCIA DE SAN MARCOS
(Directiva N° 001-2003-PCM/DNTDT)

Tema:	CENTROS POBLADOS Y VIAS DE COMUNICACIÓN	
Responsable Técnico:	GRPPyAT - Gob. Reg. CAJAM.	Supervisión: DNTDT - PCM
Escala:	1:80 000	Fecha: JULIO - 2004
Fuente:	INEI - MTC Trabajos de Campo	

01



ESCALA GRÁFICA