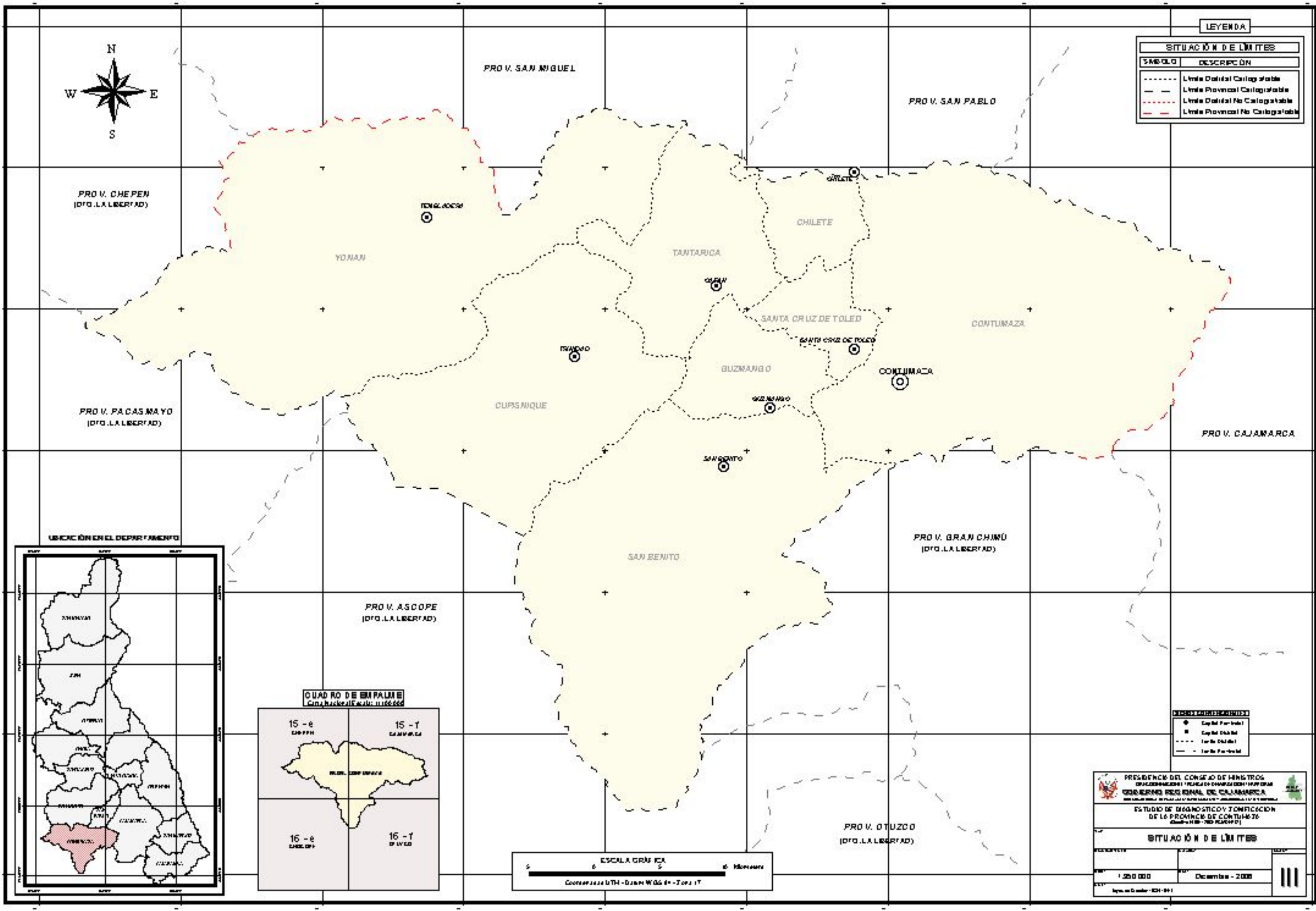
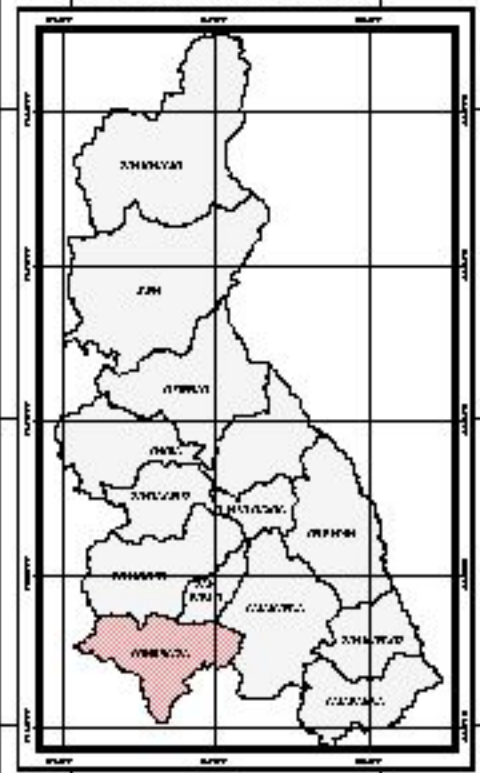


**LEYENDA**


SITUACIÓN DE LÍMITES	
SÍMBOLO	DESCRIPCIÓN
-----	Límite Distal Catalogable
-----	Límite Provincial Catalogable
-----	Límite Distal No Catalogable
-----	Límite Provincial No Catalogable



**UBICACIÓN EN EL DEPARTAMENTO**




**CUADRO DE ENPAJES**  
Código de Enpaje: 1106000



**LEGENDA SIMBOLOS**

●	Capital Provincial
●	Capital Distal
-----	Límite Distal
-----	Límite Provincial


**PRESIDENCIA DEL CONSEJO DE MINISTROS**  
 ORGANIZACIÓN Y PLANIFICACIÓN REGIONAL  
**GOBIERNO REGIONAL DE CAJAMARCA**  
 ESTUDIO DE DIAGNÓSTICO Y CONFORMACIÓN DE LA PROVINCIA DE CONTUMAZA (Código de Enpaje: 1106000)  
**SITUACIÓN DE LÍMITES**  
 Escala: 1:250 000  
 Fecha: Diciembre - 2008  
 Autor: Ing. Carlos - 1241 - 041