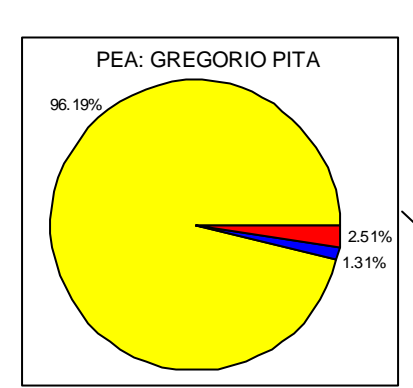
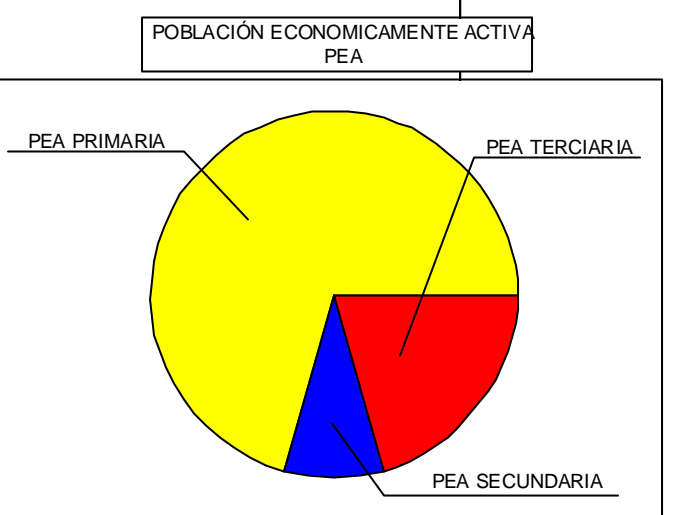
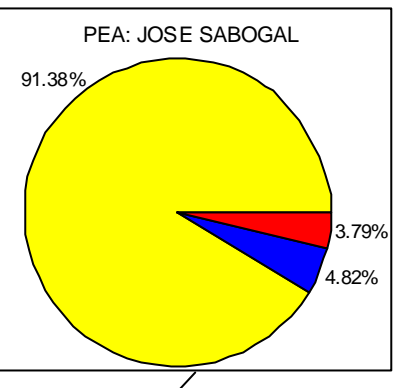



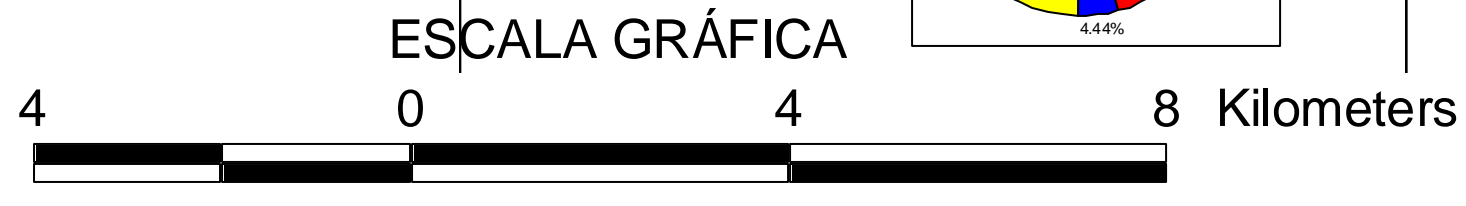
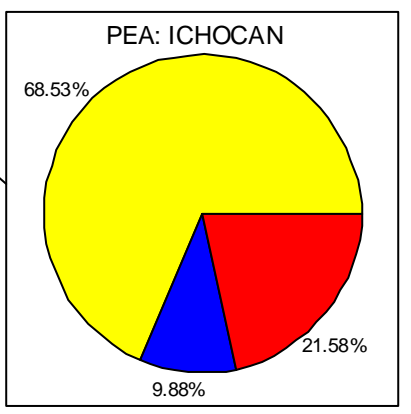
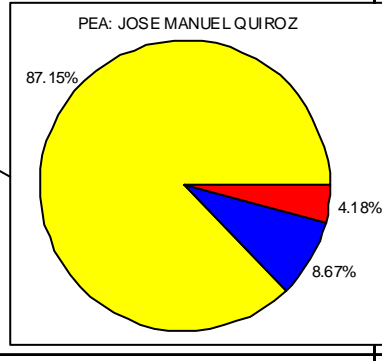
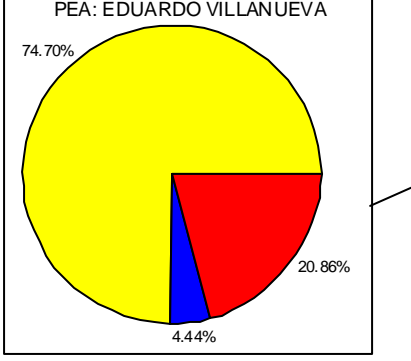
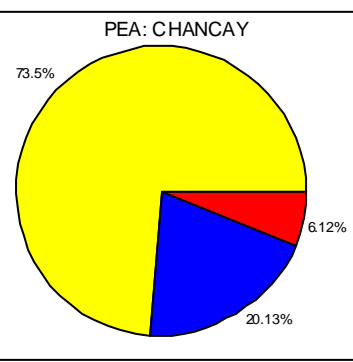
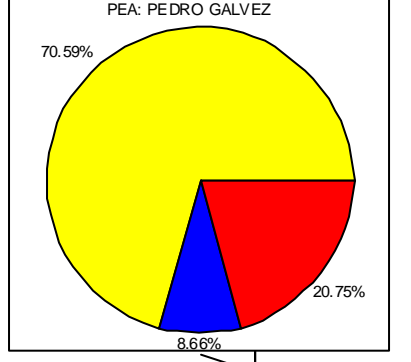
APTITUD PRODUCTIVA	
SÍMBOLO	DESCRIPCIÓN
A-C	Tierras aptas para cultivos en limpio, asociadas con tierras aptas para cultivos permanentes.
P-X	Tierras aptas para pastos, asociadas a tierras de protección.
X-P-A	Tierras de protección, asociadas a tierras aptas para pastos y tierras aptas para producción de cultivos en limpio.
X-P-C	Tierras de protección, asociadas a tierras aptas para pastos y para la producción de cultivos permanentes.
X-P	Tierras de protección, asociadas a tierras aptas para pastos.
X-P-F	Tierras de protección, asociadas a tierras aptas para producción forestal y para pastos.
X	Tierras de protección.

RECURSOS POTENCIALES	
SÍMBOLO	DENOMINACIÓN
I	MINEROS: Yacimientos Mineros si explotar
T	TURÍSTICOS: Patrimonio Arqueológico Patrimonio Natural
L	OTROS: Lagunas

SIGNOS CONVENCIONALES	
-	Capital Provincial
Y	Capital Distrital
---	Límite Provincial
---	Límite Distrital
---	Límite Distrital



PROV. CAJAMARCA



PRESIDENCIA DEL CONSEJO DE MINISTROS
 DIRECCIÓN NACIONAL TÉCNICA DE DEMARCACIÓN TERRITORIAL
GOBIERNO REGIONAL DE CAJAMARCA
 GERENCIA REGIONAL DE PLANEAMIENTO, PRESUPUESTO Y ACONDICIONAMIENTO TERRITORIAL
ESTUDIO DE DIAGNÓSTICO Y ZONIFICACIÓN DE LA PROVINCIA DE SAN MARCOS
(Directiva N° 001-2003-PCM/DNTDT)

Tema: **RECURSOS ECONÓMICOS AMBIENTALES POTENCIALES**

Responsable Técnico: GRPPyAT - Gob. Reg. CAJAM.	Supervisión: DNTDT - PCM	Mapa N°: 03
Escala: 1:80 000	Fecha: JULIO - 2004	
Fuente: INRENA - INEI - Trabajos de Campo		