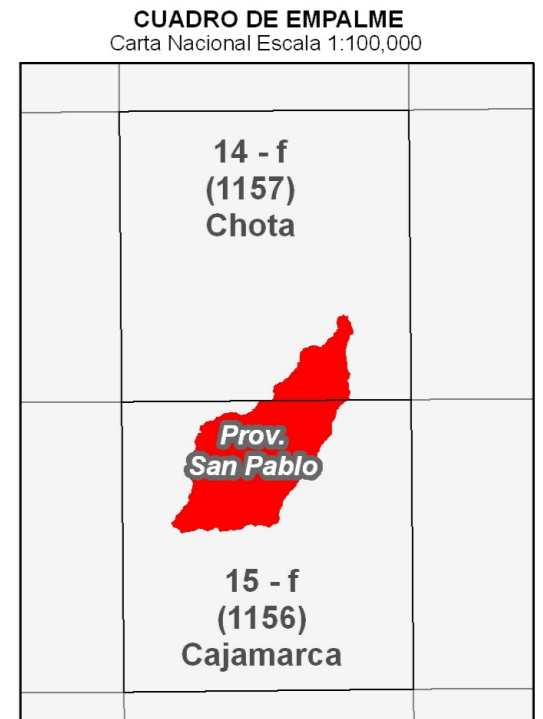
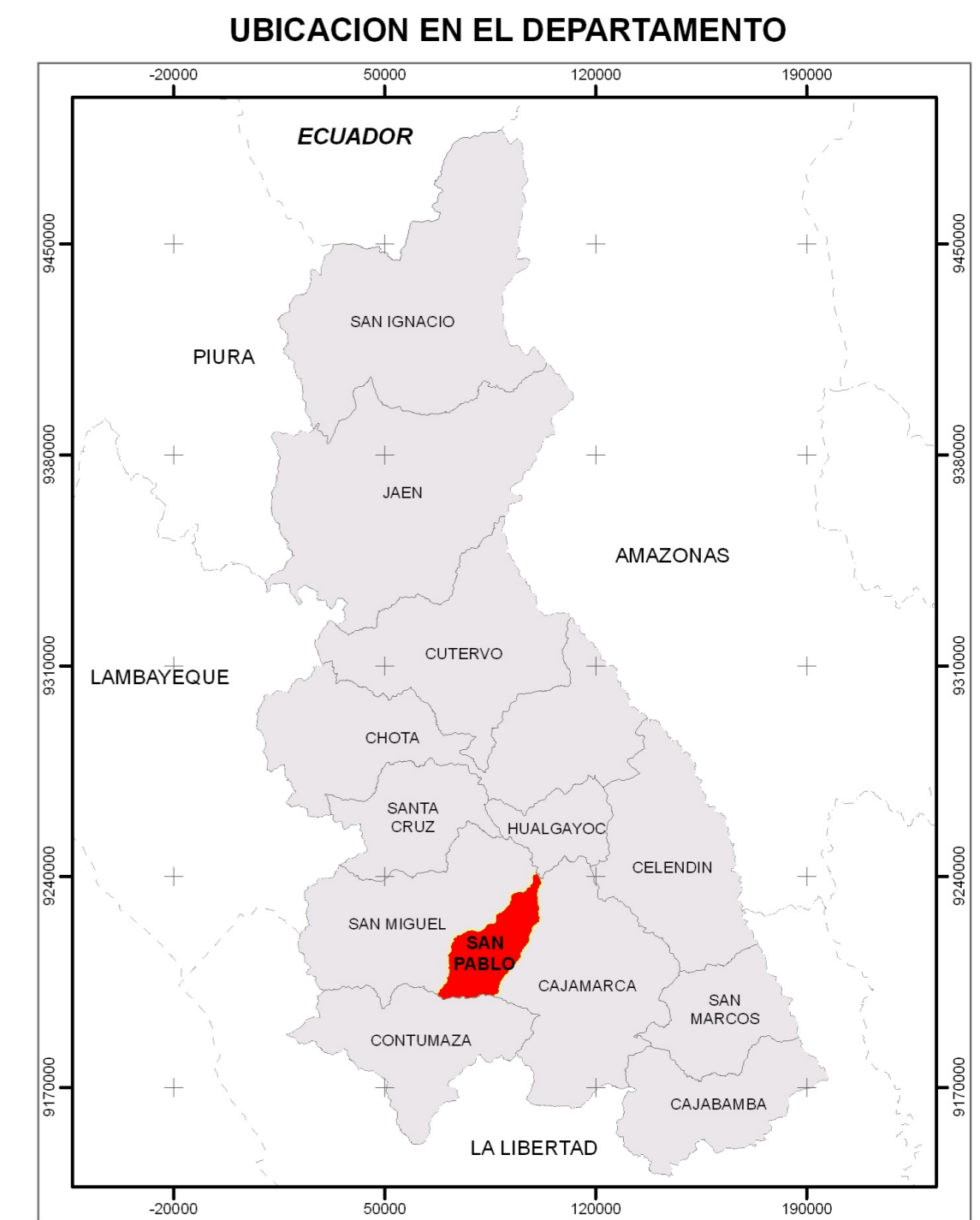
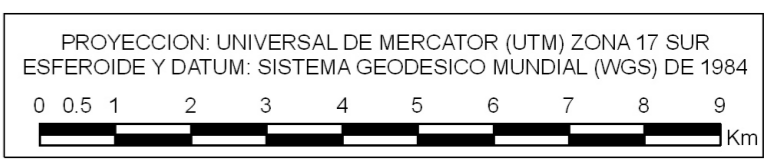


APTITUD PRODUCTIVA DEL SUELO

SIMBOLO	DESCRIPCION	AREA (Km ²)	%
P-X	Tierras aptas para pastoreo de paramo, con calidad agrológica baja, asociada con tierras de protección y limitación por suelo y erosión.	188.28	28.21
X-P	Tierras de protección, asociada con tierras para pastoreo de paramo con calidad agrológica baja y limitación por suelo, erosión y clima.	7.74	1.16
X-P-A	Tierras de protección, asociada con tierras para pastoreo y cultivos en limpio de calidad agrológica baja, con limitación por suelo, erosión y clima.	195.68	29.32
X-P-A	Tierras de protección, asociada con tierras para pastoreo y cultivos en limpio que requiere riego, con calidad agrológica baja y limitación por suelo y erosión.	183.34	27.47
X	Tierras de protección	63.41	9.50
A-P-X	Tierras aptas para cultivos en limpio con calidad agrológica media que requiere riego, asociado con tierras para pastoreo de calidad agrológica alta y tierras de protección limitado por suelo.	28.52	4.27
Lag.	Lagunas	0.45	0.07
TOTAL		667.42	100.00



RECURSOS ECONOMICOS		LEYENDA	
SIMB.	DENOMINACION		
	RECURSO MINERO		Capital Provincial
	No Metálico		Capital Distrital
	RECURSOS TURISTICOS		Límite Distrital
	Natural		Límite Provincial
	Manifestación Cultural		Ríos, quebradas
	Resto Arqueológico		Lagos



PRESIDENCIA DEL CONSEJO DE MINISTROS
DIRECCION NACIONAL TECNICA DE DEMARCACION TERRITORIAL
GOBIERNO REGIONAL DE CAJAMARCA
GERENCIA REGIONAL DE PLANEAMIENTO, PRESUPUESTO Y ACONDICIONAMIENTO TERRITORIAL

ESTUDIO DE DIAGNOSTICO Y ZONIFICACION DE LA PROVINCIA DE SAN PABLO

Tema: **RECURSOS ECONOMICOS y AMBIENTALES**

Responsable Técnico: **GRPPAT - GRC** Supervisión: **DNTDT - PCM** Mapa N°: **03**

Escala: **1:100,000** Fecha: **OCTUBRE 2010**

Fuente: **INRENA - IGN - Trabajo de campo**