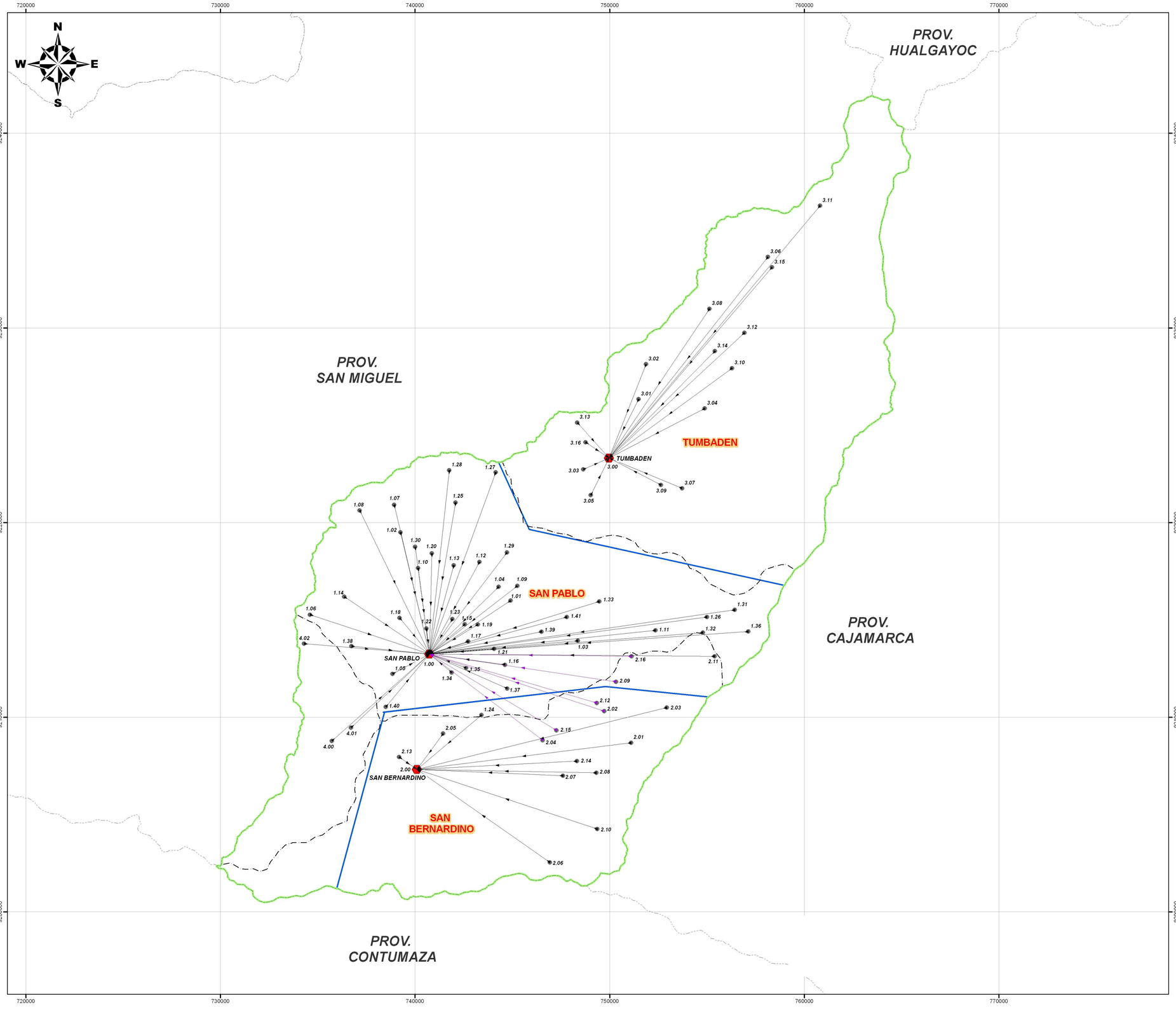

UBICACION EN EL DEPARTAMENTO

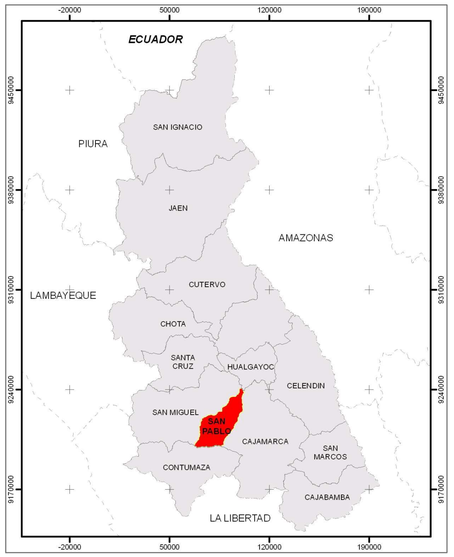

CUADRO DE EMPALME
Carta Nacional Escala 1:100,000

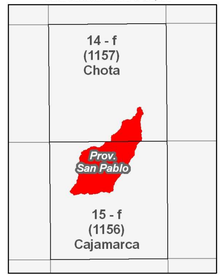

LEYENDA

- Límite Distrital
- Límite Provincial

UNIDADES FUNCIONALES

Simb.	Descripción
	Centros Funcionales
	Centros Poblados
	Límite Unidad Funcional
	Atracción Espacial
	Relación Socio - Económica
	Atracción Espacial - Relación Socioeconómica

PROYECCION: UNIVERSAL DE MERCATOR (UTM) ZONA 17 SUR
ESFEROIDE Y DATUM: SISTEMA GEODESICO MUNDIAL (WGS) DE 1984
0 0.5 1 2 3 4 5 6 7 8 9 Km

PRESIDENCIA DEL CONSEJO DE MINISTROS
DIRECCION NACIONAL TECNICA DE DEMARCACION TERRITORIAL
GOBIERNO REGIONAL DE CAJAMARCA
GERENCIA REGIONAL DE PLANEAMIENTO, PRESUPUESTO Y ACONDICIONAMIENTO TERRITORIAL

ESTUDIO DE DIAGNOSTICO Y ZONIFICACION DE LA PROVINCIA DE SAN PABLO

Tema:

UNIDADES FUNCIONALES

Responsable Técnico:	Supervisión:	Mapa N°:
GRPPAT - GRC	DNTDT - PCM	05
Escala: 1:100,000	Fecha: NOVIEMBRE 2010	

Fuente:
IGN - Censo Nacional 2007 INEI - Plan Vial Partiipativo San Pablo