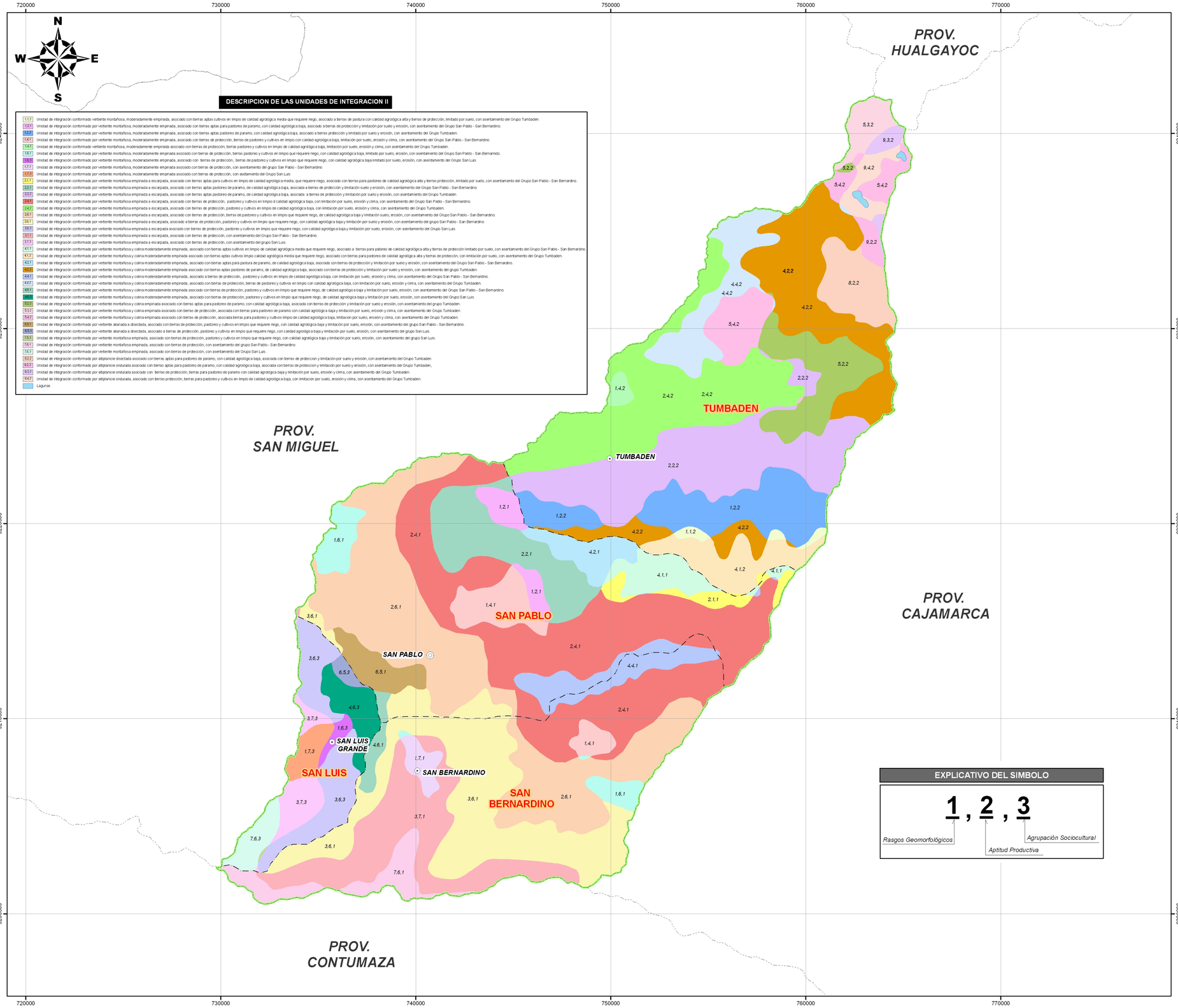

DESCRIPCION DE LAS UNIDADES DE INTEGRACION II

1,1,2	Unidad de integración conformado vertiente montañosa, moderadamente empinada, asociado con tierras aptas cultivos en limpio de calidad agrológica media que requiere riego, asociado a terras de pastura con calidad agrológica alta y tierras de protección, limitado por suelo, con asentamiento del Grupo Tumbaden.
1,2,1	Unidad de integración conformado por vertiente montañosa, moderadamente empinada, asociado con tierras aptas para pastoreo de paramo, con calidad agrológica baja, asociado a terras de protección y limitación por suelo y erosión, con asentamiento del Grupo San Pablo - San Bernardino.
1,2,2	Unidad de integración conformado por vertiente montañosa, moderadamente empinada, asociado con tierras aptas pastoreo de paramo, con calidad agrológica baja, asociado a tierras protección y limitado por suelo y erosión, con asentamiento del Grupo Tumbaden.
1,4,1	Unidad de integración conformado por vertiente montañosa, moderadamente empinada, asociado con tierras de protección, tierras de pastoreo y cultivos en limpio con calidad agrológica baja, limitación por suelo, erosión y clima, con asentamiento del Grupo San Pablo - San Bernardino.
1,4,2	Unidad de integración conformado vertiente montañosa, moderadamente empinada asociado con tierras de protección, tierras pastoreo y cultivos en limpio de calidad agrológica baja, limitación por suelo, erosión y clima, con asentamiento del Grupo Tumbaden.
1,6,1	Unidad de integración conformado por vertiente montañosa, moderadamente empinada asociado con tierras de protección, tierras pastoreo y cultivos en limpio que requiere riego, con calidad agrológica baja, limitado por suelo, erosión, con asentamiento del Grupo San Pablo - San Bernarndo.
1,6,3	Unidad de integración conformado por vertiente montañosa, moderadamente empinada, asociado con tierras de protección, tierras de pastoreo y cultivos en limpio que requiere riego, con calidad agrológica baja limitado por suelo, erosión, con asentamiento del Grupo San Luis.
1,7,1	Unidad de integración conformado por vertiente montañosa, moderadamente empinada asociado con tierras de protección, con asentamiento del grupo San Pablo - San Bernardino
1,7,3	Unidad de integración conformado por vertiente montañosa, moderadamente empinada asociado con tierras de protección, con asentamiento del Grupo San Luis
2,1,1	Unidad de integración conformado por vertiente montañosa empinada a escarpada, asociado con tierras aptas para cultivos en limpio de calidad agrológica media, que requiere riego, asociado con tierras para pastoreo de calidad agrológica alta y tierras protección, limitado por suelo, con asentamiento del Grupo San Pablo - San Bernardino.
2,2,1	Unidad de integración conformado por vertiente montañosa empinada a escarpada, asociado con tierras aptas pastoreo de paramo, de calidad agrológica baja, asociada a tierras de protección y limitación suelo y erosión, con asentamiento del Grupo San Pablo - San Bernardino.
2,2,2	Unidad de integración conformado por vertiente montañosa empinada a escarpada, asociado con tierras aptas pastoreo de paramo, de calidad agrológica baja, asociada a terras de protección y limitación por suelo y erosión, con asentamiento del Grupo Tumbaden.
2,4,1	Unidad de integración conformado por vertiente montañosa empinada a escarpada, asociado con tierras de protección, pastoreo y cultivos en limpio ó calidad agrológica baja, con limitación por suelo, erosión y clima, con asentamiento del Grupo San Pablo - San Bernardino.
2,4,2	Unidad de integración conformado por vertiente montañosa empinada a escarpada, asociado con tierras de protección, pastoreo y cultivos en limpio de calidad agrológica baja, con limitación por suelo, erosión y clima, con asentamiento del Grupo Tumbaden.
2,6,1	Unidad de integración conformado por vertiente montañosa empinada a escarpada, asociado con tierras de protección, tierras de pastoreo y cultivos en limpio que requiere riego, de calidad agrológica baja y limitación suelo, erosión, con asentamiento del Grupo San Pablo - San Bernardino.
3,6,1	Unidad de integración conformado por vertiente montañosa empinada a escarpada, asociado a tierras de protección, pastoreo y cultivos en limpio que requiere riego, con calidad agrológica baja y limitación por suelo y erosión, con asentamiento del grupo San Pablo - San Bernardino.
3,6,3	Unidad de integración conformado por vertiente montañosa empinada a escarpada asociado con tierras de protección, pastoreo y cultivos en limpio que requiere riego, con calidad agrológica baja y limitación por suelo, erosión, con asentamiento del Grupo San Luis.
3,7,1	Unidad de integración conformado por vertiente montañosa empinada a escarpada, asociado con tierras de protección, con asentamiento del Grupo San Pablo - San Bernardino.
3,7,3	Unidad de integración conformado por vertiente montañosa empinada a escarpada, asociado con tierras de protección, con asentamiento del grupo San Luis.
4,1,1	Unidad de integración conformado por vertiente montañosa y colina moderadamente empinada, asociado con tierras aptas cultivos en limpio de calidad agrológica media que requiere riego, asociado à tierras para pastoreo de calidad agrológica alta y tierras de protección limitado por suelo, con asentamiento del Grupo San Pablo - San Bernardino.
4,1,2	Unidad de integración conformado por vertiente montañosa y colina moderadamente empinada asociado con tierras aptas cultivos limpio calidad agrológica media que requiere riego, asociado con tierras para pastoreo de calidad agrológica alta y tierras de protección, con limitación por suelo, con asentamiento del Grupo Tumbaden.
4,2,1	Unidad de integración conformado por vertiente montañosa y colina moderadamente empinada, asociado con tierras aptas para pastura de paramo, de calidad agrológica baja, asociado con tierras de protección y limitación por suelo y erosión, con asentamiento del Grupo San Pablo - San Bernardino.
4,2,2	Unidad de integración conformado por vertiente montañosa y colina moderadamente empinada asociado con tierras aptas pastoreo de paramo, de calidad agrológica baja, asociado con tierras de protección y limitación por suelo y erosión, con asentamiento del grupo Tumbaden.
4,4,1	Unidad de integración conformado por vertiente montañosa y colina moderadamente empinada, asociado a tierras de protección, pastoreo y cultivos en limpio de calidad agrológica baja, con limitación por suelo, erosión y clima, con asentamiento del Grupo San Pablo - San Bernardino.
4,4,2	Unidad de integración conformado por vertiente montañosa y colina moderadamente empinada, asociado con tierras de protección, tierras de pastoreo y cultivos en limpio con calidad agrológica baja, con limitación por suelo, erosión y clima, con asentamiento del Grupo Tumbaden.
4,6,1	Unidad de integración conformado por vertiente montañosa y colina moderadamente empinada asociado con tierras de protección, pastoreo y cultivos en limpio que requiere riego, de calidad agrológica baja y limitación por suelo, erosión, con asentamiento del Grupo San Pablo - San Bernardino.
4,6,3	Unidad de integración conformado por vertiente montañosa y colina moderadamente empinada, asociado con tierras de protección, pastoreo y cultivos en limpio que requiere riego, de calidad agrológica baja y limitación por suelo, erosión, con asentamiento del Grupo San Luis.
5,2,1	Unidad de integración conformado por vertiente montañosa y colina empinada asociado con tierras aptas para pastoreo de paramo, con calidad agrológica baja, asociada con tierras de protección y limitación por suelo y erosión, con asentamiento del grupo Tumbaden.
5,1,2	Unidad de integración conformado por vertiente montañosa y colina empinada asociado con tierras de protección, asociada con tierras para pastoreo de paramo con calidad agrológica baja y limitación por suelo, erosión y clima, con asentamiento del Grupo Tumbaden.
5,4,2	Unidad de integración conformado por vertiente montañosa y colina empinada asociado con tierras de protección, asociada tierras para pastoreo y cultivos limpio de calidad agrológica baja, limitación por suelo, erosión y clima, con asentamiento del Grupo Tumbaden.
6,5,1	Unidad de integración conformado por vertiente alanada a disectada, asociado con tierras de protección, pastoreo y cultivos en limpio que requiere riego, con calidad agrológica baja y limitación por suelo, erosión, con asentamiento del grupo San Pablo - San Bernardino.
6,5,3	Unidad de integración conformado por vertiente alanada a disectada, asociado a tierras de protección, pastoreo y cultivos en limpio que requiere riego, con calidad agrológica baja y limitación por suelo, erosión, con asentamiento del grupo San Luis.
7,3,3	Unidad de integración conformado por vertiente montañosa empinada, asociado con tierras de protección, pastoreo y cultivos en limpio que requiere riego, con calidad agrológica baja y limitación por suelo, erosión, con asentamiento del grupo San Luis.
7,6,1	Unidad de integración conformado por vertiente montañosa empinada, asociado con tierras de protección, con asentamiento del grupo San Pablo - San Bernardino.
7,6,3	Unidad de integración conformado por vertiente montañosa empinada, asociado con tierras de protección, con asentamiento del Grupo San Luis.
8,2,2	Unidad de integración conformado por altiplanicie disectada asociado con tierras aptas para pastoreo de paramo, con calidad agrológica baja, asociada con tierras de protección y limitación por suelo y erosión, con asentamiento del Grupo Tumbaden.
9,2,2	Unidad de integración conformado por altiplanicie ondulada asociado con tierras aptas para pastoreo de paramo, con calidad agrológica baja, asociada con tierras de protección y limitación por suelo y erosión, con asentamiento del Grupo Tumbaden,
9,3,2	Unidad de integración conformado por altiplanicie ondulada asociado con tierras de protección, tierras para pastoreo de paramo con calidad agrológica baja y limitación por suelo, erosión y clima, con asentamiento del Grupo Tumbaden.
9,4,2	Unidad de integración conformado por altiplanicie ondulada, asociado con tierras protección, tierra para pastoreo y cultivos en limpio de calidad agrológica baja, con limitacion por suelo, erosión y clima, con asentamiento del Grupo Tumbaden.
	Lagunas

UBICACION EN EL DEPARTAMENTO

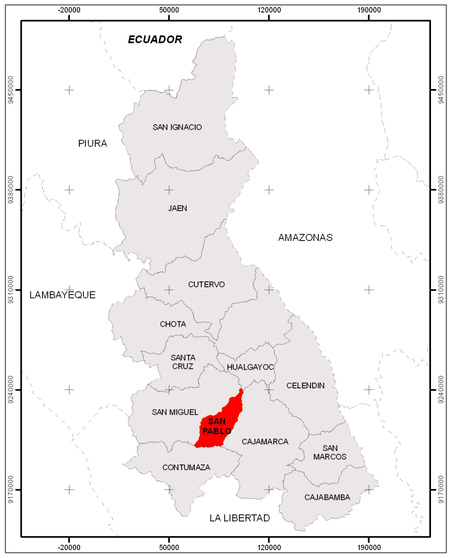

CUADRO DE EMPALME

Carta Nacional Escala 1:100,000

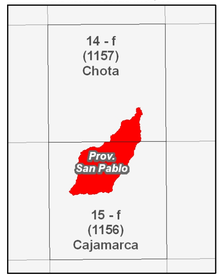

LEYENDA

- Capital Provincial
- Capital Distrital
- Límite Distrital
- Límite Provincial

EXPLICATIVO DEL SIMBOLO

1 , 2 , 3

- 1: Rasgos Geomorfológicos
- 2: Aptitud Productiva
- 3: Agrupación Sociocultural

PROYECCION: UNIVERSAL DE MERCATOR (UTM) ZONA 17 SUR
ESFEROIDE Y DATUM: SISTEMA GEODESICO MUNDIAL (WGS) DE 1984

0 0.5 1 2 3 4 5 6 7 8 9 Km

PRESIDENCIA DEL CONSEJO DE MINISTROS
DIRECCION NACIONAL TECNICA DE DEMARCACION TERRITORIAL
GOBIERNO REGIONAL DE CAJAMARCA
GERENCIA REGIONAL DE PLANEAMIENTO, PRESUPUESTO Y ACONDICIONAMIENTO TERRITORIAL

ESTUDIO DE DIAGNOSTICO Y ZONIFICACION DE LA PROVINCIA DE SAN PABLO

Tema:

UNIDADES DE INTEGRACION TERRITORIAL

Responsable Técnico:	Supervisión:	Mapa N°:
GRPPAT - GRC	DNTDT - PCM	V
Escala: 1:100,000	Fecha: NOVIEMBRE 2010	

Fuente:
INRENA - IGN - Mapa Integración Territorial I - Mapa Sociocultural