



GOBIERNO REGIONAL DE CAJAMARCA
RESOLUCION EJECUTIVA REGIONAL



N° 133 -2014-GR-CAJ/P

Cajamarca,

14 MAR 2014

VISTO:

El Informe Técnico N° 15-2014-GR.CAJ-GRPPAT/SGAT-JLGM, de fecha 11-03-14;

CONSIDERANDO:

Que, mediante Ley N° 27867 – Ley Orgánica de Gobiernos Regionales, se establece y norma en el artículo 10°, inciso 1, párrafo k), entre sus competencias exclusivas, la de organizar y aprobar los expedientes técnicos sobre acciones de demarcación territorial en su jurisdicción, conforme a la ley de la materia; y en el artículo 53°, inciso f) establece entre sus funciones, la de planificar y desarrollar acciones de ordenamiento y delimitación en el ámbito del territorio regional y organizar, evaluar y tramitar los expedientes técnicos de demarcación territorial, en armonía con las políticas y normas de la materia;

Que, el D.S. N° 019-2003-PCM - Reglamento de la Ley N° 27795, establece en el artículo 8°, literal h), que es competencia de los Gobiernos Regionales la aprobación de las categorizaciones y recategorizaciones de los centros poblados de su circunscripción; así mismo en su artículo 33°, literal b), establece que las acciones de demarcación territorial relacionadas con la Normalización (Categorización y/o Recategorización de centros poblados), podrán realizarse por iniciativa de los Gobiernos Regionales.

Que, mediante Informe Técnico del VISTO, la Sub Gerencia de Acondicionamiento Territorial ha evaluado el cumplimiento de las características y requisitos mínimos del Centro Poblado El Huayo, comprensión del Distrito Condebamba, Provincia Cajabamba, opinando favorablemente para su categorización como CASERIO;

Estando a lo propuesto, con las visaciones de la Gerencia General Regional, Gerencia Regional de Planeamiento, Presupuesto y Acondicionamiento Territorial y Dirección Regional de Asesoría Jurídica;

En uso de las atribuciones y competencias conferidas por las Leyes N° 27783, 27867, 27902 y 27795;





GOBIERNO REGIONAL DE CAJAMARCA
RESOLUCION EJECUTIVA REGIONAL



Nº 133 -2014-GR-CAJ/P

Cajamarca, 14 MAR 2014

SE RESUELVE:

ARTÍCULO PRIMERO: Categorizar, de acuerdo a Ley, como CASERIO al Centro Poblado El Huayo, ubicado en las coordenadas UTM 818402 mE 9173063 mN, Datum: WGS84, Zona 17 Sur, jurisdicción del Distrito Condebamba, Provincia Cajabamba, Departamento de Cajamarca.

ARTÍCULO SEGUNDO: Transcribir la presente Resolución a la Dirección Nacional Técnica de Demarcación Territorial -PCM, Oficina Departamental de Estadística e Informática de Cajamarca, Gobernación Provincial de Cajabamba, Municipalidad Provincial de Cajabamba, Gobernación Distrital de Condebamba y Municipalidad Distrital de Condebamba.

ARTÍCULO TERCERO: La presente Resolución así como el Expediente Nº CAJ/CCP-cp El Huayo/0602030002/14 y el Informe Técnico correspondiente constituyen el acervo documentario y en consecuencia formará parte del Archivo Regional de Demarcación Territorial, debiendo éstos registrarse y archivar.



REGISTRESE Y COMUNIQUESE



GOBIERNO REGIONAL CAJAMARCA

Gregorio Santos Guerrero
PRESIDENTE REGIONAL



GOBIERNO REGIONAL CAJAMARCA
GERENCIA REGIONAL DE PLANEAMIENTO PRESUPUESTO Y
ACONDICIONAMIENTO TERRITORIAL



"Año de la Promoción de la Industria Responsable y del Compromiso Climático"

Cajamarca, 12 MAR 2014

OFICIO N° 250 -2014-GR.CAJ-GRPPAT

Señor:

Abg. Glenn Joe SERRANO MEDINA
Director Regional de Asesoría Jurídica



PRESENTE.-

ASUNTO: Remite Proyectos de Resoluciones Ejecutivas para V° B°.

Tengo a bien dirigirme a usted, para expresarle mi cordial saludo, al mismo tiempo, hacer de su conocimiento que se ha tomado conocimiento de los informes técnicos N°s 15, 16, 17, 18, y 19 - 2014.GR.CAJ-GRPPAT/SGAT-JLGM, sobre categorización de los centros poblados El Huayo, Chanshapamba, San Martín, Mangallana, y Chaquicocha, de los distritos Cajabamba y Condebamba- provincia Cajabamba, mediante los cuales se recomienda la emisión de la Resolución Ejecutiva correspondiente de Aprobación de Categorización y que este despacho hace suyos los informes en todos sus extremos. En este sentido se alcanza 02 Proyectos Resolutivos, a fin de que luego de su revisión se sirva darle el V° B° respectivo y continuar con el trámite subsiguiente.

Sea propicia la ocasión para expresar las muestras de mi especial consideración.

Atentamente,

GOBIERNO REGIONAL CAJAMARCA
GOBIERNO REGIONAL DE PLANEAMIENTO
PRESUPUESTO Y ACONDICIONAMIENTO TERRITORIAL
Econ. Luis A. Vallejos Portal
GERENTE REGIONAL

PRV/ER.



GOBIERNO REGIONAL CAJAMARCA
GERENCIA REGIONAL DE PLANEAMIENTO PRESUPUESTO Y
ACONDICIONAMIENTO TERRITORIAL



"Año de la Promoción de la Industria Responsable y del Compromiso Climático"

Cajamarca, 12 MAR 2014

OFICIO N° 251 -2014-GR.CAJ-GRPPAT/SGAT

Señor:
 Prof. Gregorio SANTOS GUERRERO
PRESIDENTE DEL GOBIERNO REGIONAL DE CAJAMARCA



PRESENTE.-

ASUNTO: Remite Anteproyectos de Resoluciones para emitir Resoluciones Ejecutivas Regionales.

De mi especial consideración:

Tengo a bien dirigirme a usted para saludarlo cordialmente y a la vez indicarle que esta Gerencia, dentro de sus funciones y competencias, ha evaluado el cumplimiento de las características y requisitos mínimos de los centros poblados, El Huayo, Chanshapamba, San Martín, Mangallana y Chaquicocha de los distritos Cajabamba y Condebamba, provincia Cajabamba, que detallamos, los mismos que cuentan con la opinión favorable de la Sub Gerencia de Acondicionamiento Territorial para ser categorizados como caseríos que se detallan a continuación.

Centro Poblado	Distrito	Provincia
El Huayo	Condebamba	Cajabamba
Chanshapamba	Cajabamba	Cajabamba
San Martín	Condebamba	Cajabamba
Mangallana	Condebamba	Cajabamba
Chaquicocha	Condebamba	Cajabamba

Adjuntamos a la presente la propuesta de Resolución Ejecutiva Regional para Categorizar como caseríos a los centros poblados señalados anteriormente, las mismas que luego de su revisión y dentro de los alcances de sus funciones y competencias deberán ser suscritas por su despacho.

Agradeciendo por la atención dispensada, es propicia la oportunidad para renovarle las muestras de mi especial consideración y estima.

Atentamente,



GOBIERNO REGIONAL CAJAMARCA
 GOBIERNO REGIONAL DE PLANEAMIENTO
 PRESUPUESTO Y ACONDICIONAMIENTO TERRITORIAL

Econ. Luis A. Vallejos Portal
 GERENTE REGIONAL



GOBIERNO REGIONAL CAJAMARCA
GERENCIA REGIONAL DE PLANEAMIENTO PRESUPUESTO Y
ACONDICIONAMIENTO TERRITORIAL



"Año de la Promoción de la Industria Responsable y del Compromiso Climático"

INFORME TÉCNICO N° 15 -2014-GR-CAJ- GRPPAT/SGAT-JLGM

A : Ing. Alicia Quispe Mogollón
Sub Gerente de Acondicionamiento Territorial.

ASUNTO : Categorización Centro Poblado El Huayo

FECHA : Cajamarca, 11 de Marzo del 2014.

I. ANTECEDENTES

- La Sub Gerencia de Acondicionamiento Territorial ha priorizado dentro de su Plan de Trabajo 2014, atender los pedidos de las autoridades de los Centros Poblados y locales para su categorización, como es el caso del Centro Poblado El Huayo, que reúne las condiciones y requisitos para ser Categorizado como Caserío.

II. BASE LEGAL

- Ley N° 27795 - Ley de Demarcación y Organización Territorial; en el Artº. 8, establece que la categorización y recategorización de centros poblados son acciones de normalización que están a cargo de los Gobiernos Regionales
- D.S. N° 019-2003-PCM – Reglamento de la Ley de Demarcación y Organización Territorial, en el Artº. 8, literal h) establece como una de las competencias del Gobierno Regional es la aprobación de las categorizaciones y recategorizaciones de centros poblados, dentro de su circunscripción. Asimismo en el Artº.9, literal a), describe las características y requisitos mínimos para la categorización de un centro poblado a caserío.

III. DIAGNÓSTICO¹

- De conformidad con el Artº 36 del D.S. N° 019-2003-PCM, se ha elaborado el estudio básico del Centro Poblado El Huayo; el mismo que se adjunta al presente, en el cual se detallan: Volúmenes poblacionales, servicios sociales básicos existentes, actividades económicas, productivas y de comercialización; aspectos socio – culturales y aspectos históricos e identificación.
- Se ha elaborado un plano de ubicación del Centro Poblado El Huayo a escala 1:100 000, teniendo como base la Carta Nacional redactada por el Instituto Geográfico Nacional – IGN y los datos cartográficos tomados en campo.

EVALUACIÓN

De la inspección de campo realizada, se verificó que el Centro Poblado El Huayo se encuentra ubicado en el Distrito Condebamba, Provincia Cajabamba a una altitud



¹ Expediente N° CAJ/CCP-cp El Huayo/0602030005/14



GOBIERNO REGIONAL CAJAMARCA

GERENCIA REGIONAL DE PLANEAMIENTO PRESUPUESTO Y ACONDICIONAMIENTO TERRITORIAL



"Año de la Promoción de la Industria Responsable y del Compromiso Climático"

promedio de 2000 m.s.n.m. el cual cumple con los requisitos establecidos en el literal a) del Artº. 9 del Reglamento de La Ley de Demarcación y Organización Territorial, los cuales se detallan a continuación:

- ✓ Presenta una población de 504 habitantes; 195 viviendas (según Censos Nacionales 2007: XI de Población y VI de Vivienda); de las cuales el 70% se encuentran ubicadas en forma continua y el resto parcialmente dispersas.
- ✓ En el aspecto educativo:
El Centro Poblado El Huayo cuenta con I.E.P. N° 821128, el director de la institución educativa es el profesor Ricardo Romero Benites, el cual cuenta con 111 alumnos matriculados, el centro educativo cuenta con niveles de primer grado ha sexto grado, con tres ambientes para la enseñanza que se encuentran en buen estado, además para la enseñanza cuentan con tres profesores para el educando.
- ✓ Las reuniones de la comunidad, para tomar acuerdos de interés y para el desarrollo del Centro Poblado las realizan en el local comunal de usos múltiples El Huayo.
- ✓ Las áreas recreacionales está constituido por el hermoso panorama paisajístico del Centro Poblado El Huayo.

V. CONCLUSIONES Y RECOMENDACIONES

- CONCLUSIONES

De acuerdo a la evaluación efectuada, el Centro Poblado El Huayo, del Distrito Condebamba, Provincia Cajabamba, Departamento Cajamarca cumple con los requisitos mínimos para ser elevado a la categoría de Caserío, según lo establecido en el D.S. N° 019-2003-PCM, Artículo 9, por lo tanto es **PROCEDENTE** dicha categorización.

- RECOMENDACIONES

Se recomienda emitir la respectiva Resolución Ejecutiva Regional de categorización a **CASERÍO** del Centro Poblado El Huayo del Distrito Condebamba, Provincia Cajabamba, Departamento Cajamarca dicha categorización permitirá al Centro Poblado fortalecer su identidad histórica y cultural, desarrollar la capacidad para mantener servicios básicos y sociales y contar con un ámbito geográfico soporte de sus relaciones sociales, económicas y administrativas.

Es todo cuanto informo a usted para los fines necesarios.



GOBIERNO REGIONAL CAJAMARCA
SUB GERENCIA DE ACONDICIONAMIENTO TERRITORIAL

Lic. José Luis Guerra Marín
ESPECIALISTA EN DEMARCACION TERRITORIAL



GOBIERNO REGIONAL CAJAMARCA
GERENCIA REGIONAL DE PLANEAMIENTO PRESUPUESTO Y
ACONDICIONAMIENTO TERRITORIAL



"Año de la Promoción de la Industria Responsable y del Compromiso Climático"

INFORME TÉCNICO N° 15 -2013-GR-CAJ- GRPPAT/SGAT-JLGM

A : Ing. Alicia Quispe Mogollón
Sub Gerente de Acondicionamiento Territorial.

ASUNTO : Categorización Centro Poblado El Huayo

FECHA : Cajamarca, 11 de Marzo del 2014.

I. ANTECEDENTES

- La Sub Gerencia de Acondicionamiento Territorial ha priorizado dentro de su Plan de Trabajo 2014, atender los pedidos de las autoridades de los Centros Poblados y locales para su categorización, como es el caso del Centro Poblado El Huayo, que reúne las condiciones y requisitos para ser Categorizado como Caserío.

II. BASE LEGAL

- Ley N° 27795 - Ley de Demarcación y Organización Territorial; en el Artº. 8, establece que la categorización y recategorización de centros poblados son acciones de normalización que están a cargo de los Gobiernos Regionales
- D.S. N° 019-2003-PCM – Reglamento de la Ley de Demarcación y Organización Territorial, en el Artº. 8, literal h) establece como una de las competencias del Gobierno Regional es la aprobación de las categorizaciones y recategorizaciones de centros poblados, dentro de su circunscripción. Asimismo en el Artº.9, literal a), describe las características y requisitos mínimos para la categorización de un centro poblado a caserío.

III. DIAGNÓSTICO¹

- De conformidad con el Artº 36 del D.S. N° 019-2003-PCM, se ha elaborado el estudio básico del Centro Poblado El Huayo; el mismo que se adjunta al presente, en el cual se detallan: Volúmenes poblacionales, servicios sociales básicos existentes, actividades económicas, productivas y de comercialización; aspectos socio – culturales y aspectos históricos e identificación.
- Se ha elaborado un plano de ubicación del Centro Poblado El Huayo a escala 1:100 000, teniendo como base la Carta Nacional redactada por el Instituto Geográfico Nacional – IGN y los datos cartográficos tomados en campo.



IV. EVALUACIÓN

De la inspección de campo realizada, se verificó que el Centro Poblado El Huayo se encuentra ubicado en el Distrito Condebamba, Provincia Cajabamba a una altitud



¹ Expediente N° CAJ/CCP-cp El Huayo/0602030005/14



GOBIERNO REGIONAL CAJAMARCA

GERENCIA REGIONAL DE PLANEAMIENTO PRESUPUESTO Y ACONDICIONAMIENTO TERRITORIAL



"Año de la Promoción de la Industria Responsable y del Compromiso Climático"

promedio de 2000 m.s.n.m. el cual cumple con los requisitos establecidos en el literal a) del Artº. 9 del Reglamento de La Ley de Demarcación y Organización Territorial, los cuales se detallan a continuación:

- ✓ Presenta una población de 504 habitantes; 195 viviendas (según Censos Nacionales 2007: XI de Población y VI de Vivienda); de las cuales el 70% se encuentran ubicadas en forma continua y el resto parcialmente dispersas.
- ✓ En el aspecto educativo:
El Centro Poblado El Huayo cuenta con I.E.P. N° 821128, el director de la institución educativa es el profesor Ricardo Romero Benites, el cual cuenta con 111 alumnos matriculados, el centro educativo cuenta con niveles de primer grado ha sexto grado, con tres ambientes para la enseñanza que se encuentran en buen estado, además para la enseñanza cuentan con tres profesores para el educando.
- ✓ Las reuniones de la comunidad, para tomar acuerdos de interés y para el desarrollo del Centro Poblado las realizan en el local comunal de usos múltiples El Huayo.
- ✓ Las áreas recreacionales está constituido por el hermoso panorama paisajístico del Centro Poblado El Huayo.

V. CONCLUSIONES Y RECOMENDACIONES

- CONCLUSIONES

De acuerdo a la evaluación efectuada, el Centro Poblado El Huayo, del Distrito Condebamba, Provincia Cajabamba, Departamento Cajamarca cumple con los requisitos mínimos para ser elevado a la categoría de Caserío, según lo establecido en el D.S. N° 019-2003-PCM, Artículo 9, por lo tanto es **PROCEDENTE** dicha categorización.

- RECOMENDACIONES

Se recomienda emitir la respectiva Resolución Ejecutiva Regional de categorización a **CASERÍO** del Centro Poblado El Huayo del Distrito Condebamba, Provincia Cajabamba, Departamento Cajamarca dicha categorización permitirá al Centro Poblado fortalecer su identidad histórica y cultural, desarrollar la capacidad para mantener servicios básicos y sociales y contar con un ámbito geográfico soporte de sus relaciones sociales, económicas y administrativas.

Es todo cuanto informo a usted para los fines necesarios.



GOBIERNO REGIONAL CAJAMARCA
SUB GERENCIA DE ACONDICIONAMIENTO TERRITORIAL
José Luis Guerra Marín
Lic. José Luis Guerra Marín
ESPECIALISTA EN DEMARCACION TERRITORIAL



GOBIERNO REGIONAL CAJAMARCA
GERENCIA REGIONAL DE PLANEAMIENTO PRESUPUESTO Y
ACONDICIONAMIENTO TERRITORIAL



"Año de la Promoción de la Industria Responsable y del Compromiso Climático"

INFORME TÉCNICO N° 15 -2013-GR-CAJ- GRPPAT/SGAT-JLGM

A : Ing. Alicia Quispe Mogollón
Sub Gerente de Acondicionamiento Territorial.

ASUNTO : Categorización Centro Poblado El Huayo

FECHA : Cajamarca, 11 de Marzo del 2014.

I. ANTECEDENTES

- La Sub Gerencia de Acondicionamiento Territorial ha priorizado dentro de su Plan de Trabajo 2014, atender los pedidos de las autoridades de los Centros Poblados y locales para su categorización, como es el caso del Centro Poblado El Huayo, que reúne las condiciones y requisitos para ser Categorizado como Caserío.

II. BASE LEGAL

- Ley N° 27795 - Ley de Demarcación y Organización Territorial; en el Artº. 8, establece que la categorización y recategorización de centros poblados son acciones de normalización que están a cargo de los Gobiernos Regionales
- D.S. N° 019-2003-PCM – Reglamento de la Ley de Demarcación y Organización Territorial, en el Artº. 8, literal h) establece como una de las competencias del Gobierno Regional es la aprobación de las categorizaciones y recategorizaciones de centros poblados, dentro de su circunscripción. Asimismo en el Artº.9, literal a), describe las características y requisitos mínimos para la categorización de un centro poblado a caserío.

III. DIAGNÓSTICO¹

- De conformidad con el Artº 36 del D.S. N° 019-2003-PCM, se ha elaborado el estudio básico del Centro Poblado El Huayo; el mismo que se adjunta al presente, en el cual se detallan: Volúmenes poblacionales, servicios sociales básicos existentes, actividades económicas, productivas y de comercialización; aspectos socio – culturales y aspectos históricos e identificación.
- Se ha elaborado un plano de ubicación del Centro Poblado El Huayo a escala 1:100 000, teniendo como base la Carta Nacional redactada por el Instituto Geográfico Nacional – IGN y los datos cartográficos tomados en campo.

IV. EVALUACIÓN

De la inspección de campo realizada, se verificó que el Centro Poblado El Huayo se encuentra ubicado en el Distrito Condebamba, Provincia Cajabamba a una altitud

Expediente N° CAJ/CCP-cp El Huayo/0602030005/14





GOBIERNO REGIONAL CAJAMARCA

GERENCIA REGIONAL DE PLANEAMIENTO PRESUPUESTO Y ACONDICIONAMIENTO TERRITORIAL



"Año de la Promoción de la Industria Responsable y del Compromiso Climático"

promedio de 2000 m.s.n.m. el cual cumple con los requisitos establecidos en el literal a) del Artº. 9 del Reglamento de La Ley de Demarcación y Organización Territorial, los cuales se detallan a continuación:

- ✓ Presenta una población de 504 habitantes; 195 viviendas (según Censos Nacionales 2007: XI de Población y VI de Vivienda); de las cuales el 70% se encuentran ubicadas en forma continua y el resto parcialmente dispersas.
- ✓ En el aspecto educativo:
El Centro Poblado El Huayo cuenta con I.E.P. N° 821128, el director de la institución educativa es el profesor Ricardo Romero Benites, el cual cuenta con 111 alumnos matriculados, el centro educativo cuenta con niveles de primer grado ha sexto grado, con tres ambientes para la enseñanza que se encuentran en buen estado, además para la enseñanza cuentan con tres profesores para el educando.
- ✓ Las reuniones de la comunidad, para tomar acuerdos de interés y para el desarrollo del Centro Poblado las realizan en el local comunal de usos múltiples El Huayo.
- ✓ Las áreas recreacionales está constituido por el hermoso panorama paisajístico del Centro Poblado El Huayo.

V. CONCLUSIONES Y RECOMENDACIONES

- CONCLUSIONES

De acuerdo a la evaluación efectuada, el Centro Poblado El Huayo, del Distrito Condebamba, Provincia Cajabamba, Departamento Cajamarca cumple con los requisitos mínimos para ser elevado a la categoría de Caserío, según lo establecido en el D.S. N° 019-2003-PCM, Artículo 9, por lo tanto es **PROCEDENTE** dicha categorización.

- RECOMENDACIONES

Se recomienda emitir la respectiva Resolución Ejecutiva Regional de categorización a **CASERÍO** del Centro Poblado El Huayo del Distrito Condebamba, Provincia Cajabamba, Departamento Cajamarca dicha categorización permitirá al Centro Poblado fortalecer su identidad histórica y cultural, desarrollar la capacidad para mantener servicios básicos y sociales y contar con un ámbito geográfico soporte de sus relaciones sociales, económicas y administrativas.

Es todo cuanto informo a usted para los fines necesarios.



GOBIERNO REGIONAL CAJAMARCA
SUB GERENCIA DE ACONDICIONAMIENTO TERRITORIAL

Ltc. José Luis Guerra Marín
ESPECIALISTA EN DEMARCACION TERRITORIAL



GOBIERNO REGIONAL CAJAMARCA

GERENCIA REGIONAL DE PLANEAMIENTO PRESUPUESTO Y ACONDICIONAMIENTO TERRITORIAL



"Año de la Promoción de la Industria Responsable y del Compromiso Climático"
ESTUDIO BÁSICO DEL CENTRO POBLADO EL HUAYO

I. INTRODUCCIÓN

El presente estudio tiene por finalidad realizar la categorización del Centro Poblado **El Huayo** a la categoría de **Caserío** en el marco de la Ley de Demarcación y Organización Territorial, Ley N° 27795 y el Decreto Supremo N° 019-2003-PCM Reglamento de la Ley.

El Centro Poblado El Huayo se encuentra ubicado al Nor Oeste de la capital del Distrito Condebamba, a una distancia aproximada de 15 km, con un tiempo aproximado de una media hora en carro por el tramo que une Cajabamba - Malcas - Chaquicocha - El Huayo.

El Centro Poblado El Huayo se encuentra ubicado a una altitud promedio de 2000 m.s.n.m, con precipitaciones pluviales que van desde los 1700 a 1800 mm anuales, la temperatura de la zona oscila entre 10 a 28 °C.

II. INFORMACIÓN GENERAL

Centro Poblado	:	El Huayo
Distrito	:	Condebamba
Provincia	:	Cajabamba
Región	:	Cajamarca
Altitud	:	2000 m.s.n.m.
Población	:	504 Habitantes y 195 viviendas ¹
Centroide	:	Coordenadas UTM: 818402 m E, 9173063 m N Zona 17 Sur.
Ubigeo	:	0602030002



INEI: Censo 2007.

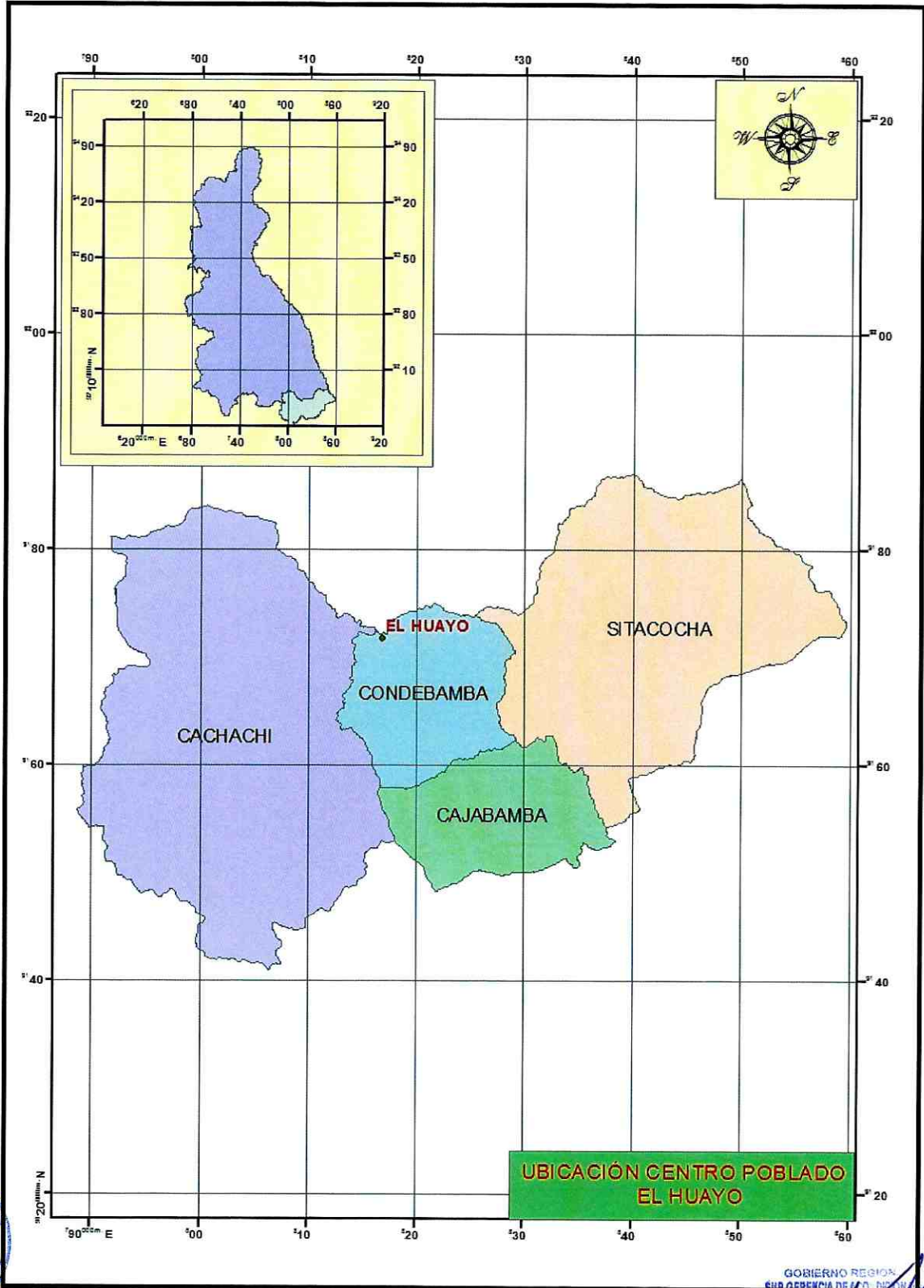


GOBIERNO REGIONAL CAJAMARCA

GERENCIA REGIONAL DE PLANEAMIENTO PRESUPUESTO Y ACONDICIONAMIENTO TERRITORIAL



"Año de la Promoción de la Industria Responsable y del Compromiso Climático"
MAPA DE UBICACIÓN DEL CENTRO POBLADO EI HUAYO





GOBIERNO REGIONAL CAJAMARCA

GERENCIA REGIONAL DE PLANEAMIENTO PRESUPUESTO Y ACONDICIONAMIENTO TERRITORIAL



"Año de la Promoción de la Industria Responsable y del Compromiso Climático"

III. SERVICIOS SOCIALES BÁSICOS

3.1. SALUD

El Centro Poblado El Huayo cuenta con puesto de salud y cuando se enferman de consideración recurren de emergencia al hospital de la provincia Cajabamba.

Dentro de las enfermedades de más incidencia, se tienen la gripe, dengue y diarreas agudas.

3.2. AGUA Y DESAGÜE

El Centro Poblado El Huayo cuenta con agua entubada, no cuentan con el servicio de desagüe, para ello la población hace uso de letrinas sanitarias para sus necesidades.

3.3. VIVIENDA

Las viviendas del Centro Poblado El Huayo se caracterizan por ser de material de adobe, con techo de calamina o teja, de las cuales el 70% de las viviendas se encuentran ubicadas en forma continua y el resto parcialmente dispersa, existiendo viviendas asentadas a lo largo del tramo que unen los Centros Poblados Cajabamba – Malcas – Chaquicocha y El Huayo.

3.4. EDUCACIÓN

Nivel inicial:

El Centro Poblado El Huayo cuenta con institución educativa del nivel inicial integral, en donde estudian 60 alumnos.

Nivel Primario:

El Centro Poblado El Huayo cuenta I.E.P. N° 821128, el director de la institución educativa es el profesor Ricardo Romero Benites, la institución educativa cuenta con 111 alumnos matriculados, además cuenta con niveles de primer grado hasta sexto grado, con seis ambientes para la enseñanza la construcción es de adobe y techo de teja, los ambientes se encuentran en regular estado, cuentan con tres profesores para realizar el aprendizaje.





GOBIERNO REGIONAL CAJAMARCA

GERENCIA REGIONAL DE PLANEAMIENTO PRESUPUESTO Y ACONDICIONAMIENTO TERRITORIAL



"Año de la Promoción de la Industria Responsable y del Compromiso Climático"

Nivel Secundario:

El Centro Poblado El Huayo cuenta con institución educativa del nivel secundario.

3.5. VIAS DE COMUNICACIÓN

El Centro Poblado El Huayo se encuentra articulado con los Centros Poblados: Cajabamba – Malcas - Chaquicocha- El Huayo.

3.6. TRANSPORTE

El servicio de transporte se realiza a través de camionetas, Bus, autos o motos lineales que van del distrito Condebamba, hacia el centro poblado El Huayo, el servicio de movilidad es diario.

3.7. ENERGIA ELÉCTRICA

Actualmente el Centro Poblado El Huayo cuenta con energía eléctrica.

3.8. MEDIOS DE COMUNICACIÓN MASIVA

En lo que corresponde a emisoras radiales que sintonizan la población del Centro Poblado El Huayo se sintoniza: Radio Programas del Perú, Radio Maraón, Turbo Mix, en lo que respecta a programaciones televisivas el Centro Poblado tiene los canales televisivos de Frecuencia Latina y ATV, finalmente con respecto a líneas telefónicas en el Centro Poblado cuenta con señales de celulares de movistar y Claro.

IV. ACTIVIDADES ECONÓMICO PRODUCTIVAS

4.1. OCUPACIÓN POBLACIONAL

El 60 % de la población del Centro Poblado El Huayo se dedican a la agricultura y el 40% a la ganadería.

4.2. PRODUCCIÓN AGROPECUARIA

La producción pecuaria la conforma la crianza de los animales vacunos (ganado Holstein y brown swiss), además los pobladores se dedican a la crianza de aves menores tales como: Gallinas, cuyes, cerdos y pavos.





GOBIERNO REGIONAL CAJAMARCA

GERENCIA REGIONAL DE PLANEAMIENTO PRESUPUESTO Y ACONDICIONAMIENTO TERRITORIAL



"Año de la Promoción de la Industria Responsable y del Compromiso Climático"

4.2. PRODUCCIÓN METÁLICA Y NO METÁLICA

No existe en el Centro Poblado El Huayo producción metálica ni no metálica.

4.3. COMERCIO

Los productos pecuarios y agrícolas del Centro Poblado El Huayo, son destinados al comercio; principalmente la venta de Alfalfa, frejol, naranjas, esta producción se comercializan en la provincia de Cajabamba.

4.4. INDUSTRIA

El Centro Poblado El Huayo no cuenta con industria.

4.5. TURISMO

El atractivo turístico del Centro Poblado El Huayo es la hermosa vista panorámica que tiene hacia vegetación de la zona y al Rio Crisnejas.

V. ASPECTOS SOCIOCULTURALES

5.1. COMITÉS DE GESTIÓN COMUNAL

El Centro Poblado El Huayo cuenta con los siguientes comités y autoridades comunales: Asociación de productores, club de madres, vaso de leche, programa juntos y rondas campesinas.

5.2. COSTUMBRES

En el Centro Poblado El Huayo las costumbres más comunes es la celebración de la fiesta de los carnavales.

Como plato típico de esta zona se tiene el cuy con papa, gallina guisada.

5.3. APOYOS EXTERNOS

El Centro Poblado El Huayo actualmente cuenta con apoyo de la municipalidad provincial de Cajabamba en el mejoramiento del alcantarillado, así como en el saneamiento de agua.





GOBIERNO REGIONAL CAJAMARCA

GERENCIA REGIONAL DE PLANEAMIENTO PRESUPUESTO Y ACONDICIONAMIENTO TERRITORIAL



"Año de la Promoción de la Industria Responsable y del Compromiso Climático"

VI. ASPECTOS HISTÓRICOS E IDENTIFICACIÓN DE RESTOS ARQUEOLÓGICOS

Según los pobladores del Centro Poblado El Huayo, se le designa este nombre debido a que antiguamente el centro poblado era una hacienda en donde crecía bastante vegetación de Huayo por lo que los pobladores antiguos le denominaron al centro poblado El Huayo.

Los primeros pobladores fueron: Los Urteagas, Monzones.

Actualmente cuentan con las siguientes autoridades:

Teniente Gobernador: Sara Urteaga Pérez.

Agente Municipal : Juan Urteaga Velásquez.





GOBIERNO REGIONAL CAJAMARCA

GERENCIA REGIONAL DE PLANEAMIENTO PRESUPUESTO Y ACONDICIONAMIENTO TERRITORIAL



"Año de la Promoción de la Industria Responsable y del Compromiso Climático"
GOBERNACION DEL CENTRO POBLADO EL HUAYO



PRODUCCION AGRICOLA DEL CENTRO POBLADO EL HUAYO






GOBIERNO REGIONAL CAJAMARCA
GERENCIA REGIONAL DE PLANEAMIENTO PRESUPUESTO Y
ACONDICIONAMIENTO TERRITORIAL



"Año de la Promoción de la Industria Responsable y del Compromiso Climático"
CENTRO EDUCATIVO N° 821128 DEL C.P. EL HUAYO



VISTA PANORAMICA DEL C.P. EL HUAYO





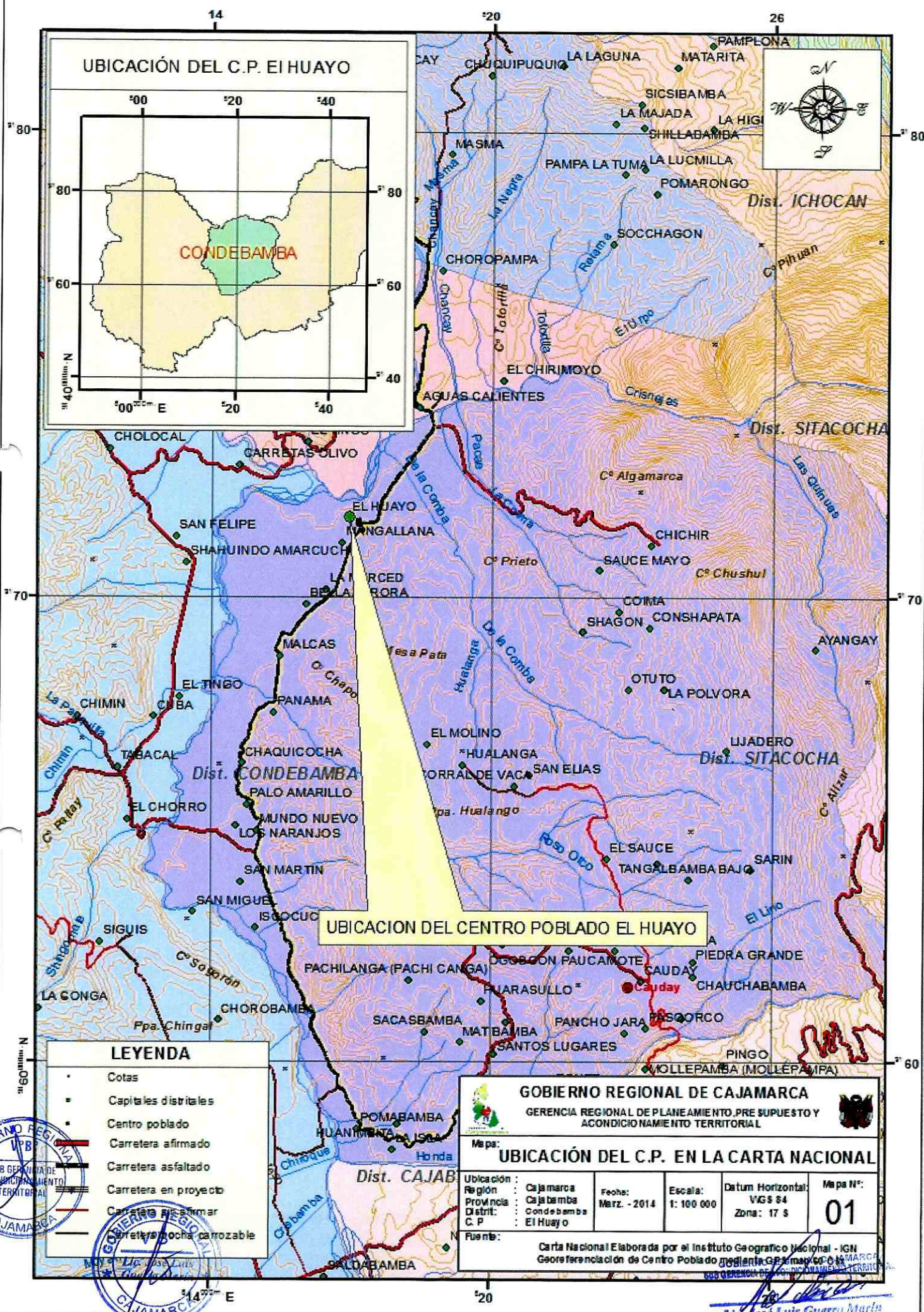
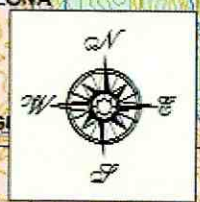
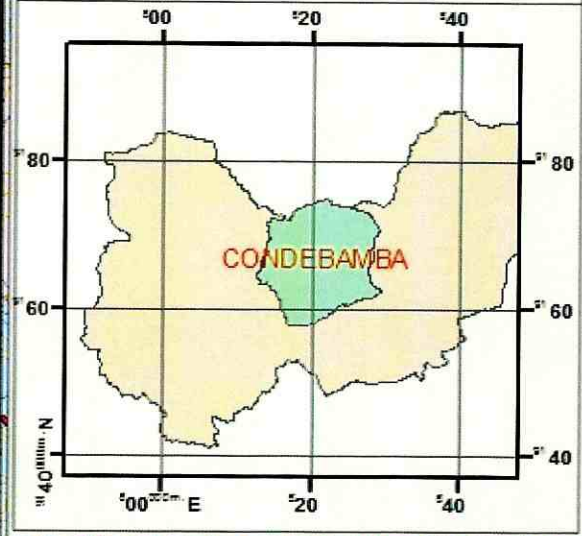
GOBIERNO REGIONAL CAJAMARCA
GERENCIA REGIONAL DE PLANEAMIENTO PRESUPUESTO Y
ACONDICIONAMIENTO TERRITORIAL



"Año de la Promoción de la Industria Responsable y del Compromiso Climático"
VIVIENDAS UBICADAS SEMI DISPERSAS DEL C.P. EL HUAYO



UBICACIÓN DEL C.P. EL HUAYO



UBICACION DEL CENTRO POBLADO EL HUAYO

LEYENDA	
•	Cotas
•	Capitales distritales
•	Centro poblado
—	Carretera afirmado
—	Carretera asfaltado
—	Carretera en proyecto
—	Carretera a firmar
—	Carretera ocha carrozable

GOBIERNO REGIONAL DE CAJAMARCA
 GERENCIA REGIONAL DE PLANEAMIENTO, PRE SUPUESTO Y ACONDICIONAMIENTO TERRITORIAL

Ma pa: UBICACIÓN DEL C.P. EN LA CARTA NACIONAL				
Ubicación:	Región:	Fecha:	Escala:	Datum Horizontal:
Cajamarca	Cajamarca	Marz. - 2014	1: 100 000	VGS 84
Provincia:	Distrit:			Zona: 17 S
Condebamba	El Huayo			
C. P.				
Fuente:				Ma pa N°: 01

Carta Nacional Elaborada por el Instituto Geografico Nacional - IGN
 Georeferenciación de Centro Poblado mediante GPS



Lic. José Luis Guerra Murúa
 ESPECIALISTA EN DEMARCACIÓN TERRITORIAL