



GOBIERNO REGIONAL DE CAJAMARCA

RESOLUCION EJECUTIVA REGIONAL



Nº 134 -2014-GR-CAJ/P

Cajamarca,

14 MAR 2014

VISTO:

El Informe Técnico Nº 18-2014-GR.CAJ-GRPPAT/SGAT-JLGM, de fecha 11-03-14;

CONSIDERANDO:

Que, mediante Ley Nº 27867 – Ley Orgánica de Gobiernos Regionales, se establece y norma en el artículo 10º, inciso 1, párrafo k), entre sus competencias exclusivas, la de organizar y aprobar los expedientes técnicos sobre acciones de demarcación territorial en su jurisdicción, conforme a la ley de la materia; y en el artículo 53º, inciso f) establece entre sus funciones, la de planificar y desarrollar acciones de ordenamiento y delimitación en el ámbito del territorio regional y organizar, evaluar y tramitar los expedientes técnicos de demarcación territorial, en armonía con las políticas y normas de la materia;

Que, el D.S. Nº 019-2003-PCM - Reglamento de la Ley Nº 27795, establece en el artículo 8º, literal h), que es competencia de los Gobiernos Regionales la aprobación de las categorizaciones y recategorizaciones de los centros poblados de su circunscripción; así mismo en su artículo 33º, literal b), establece que las acciones de demarcación territorial relacionadas con la Normalización (Categorización y/o Recategorización de centros poblados), podrán realizarse por iniciativa de los Gobiernos Regionales.

Que, mediante Informe Técnico del VISTO, la Sub Gerencia de Acondicionamiento Territorial ha evaluado el cumplimiento de las características y requisitos mínimos del Centro Poblado Mangallana, comprensión del Distrito Condebamba, Provincia Cajabamba, opinando favorablemente para su categorización como CASERIO;

Estando a lo propuesto, con las visaciones de la Gerencia General Regional, Gerencia Regional de Planeamiento, Presupuesto y Acondicionamiento Territorial y Dirección Regional de Asesoría Jurídica;

En uso de las atribuciones y competencias conferidas por las Leyes Nº 27783, 27867, 27902 y 27795;





GOBIERNO REGIONAL DE CAJAMARCA
RESOLUCION EJECUTIVA REGIONAL



Nº 134 -2014-GR-CAJ/P

Cajamarca,

14 MAR 2014

SE RESUELVE:

ARTÍCULO PRIMERO: Categorizar, de acuerdo a Ley, como CASERIO al Centro Poblado Mangallana, ubicado en las coordenadas UTM 815494 mE 9171424 mN, Datum: WGS84, Zona 17 Sur, jurisdicción del Distrito Condebamba, Provincia Cajabamba, Departamento de Cajamarca.

ARTÍCULO SEGUNDO: Transcribir la presente Resolución a la Dirección Nacional Técnica de Demarcación Territorial -PCM, Oficina Departamental de Estadística e Informática de Cajamarca, Gobernación Provincial de Cajabamba, Municipalidad Provincial de Cajabamba, Gobernación Distrital de Condebamba y Municipalidad Distrital de Condebamba.

ARTÍCULO TERCERO: La presente Resolución así como el Expediente Nº CAJ/CCP-cp Mangallana/0602030004/14 y el Informe Técnico correspondiente constituyen el acervo documentario y en consecuencia formará parte del Archivo Regional de Demarcación Territorial, debiendo éstos registrarse y archivararse.



REGISTRESE Y COMUNIQUESE



GOBIERNO REGIONAL CAJAMARCA

Gregorio Santos Guertero
PRESIDENTE REGIONAL



GOBIERNO REGIONAL CAJAMARCA
GERENCIA REGIONAL DE PLANEAMIENTO PRESUPUESTO Y
ACONDICIONAMIENTO TERRITORIAL



"Año de la Promoción de la Industria Responsable y del Compromiso Climático"

INFORME TÉCNICO N° 18-2013-GR-CAJ- GRPPAT/SGAT-JLGM

A : Ing. Alicia Quispe Mogollón
Sub Gerente de Acondicionamiento Territorial.

ASUNTO : Categorización Centro Poblado Mangallana

FECHA : Cajamarca, 11 de Marzo del 2014.

I. ANTECEDENTES

- La Sub Gerencia de Acondicionamiento Territorial ha priorizado dentro de su Plan de Trabajo 2014, atender los pedidos de las autoridades de los Centros Poblados y locales para su categorización, como es el caso del Centro Poblado Mangallana, que reúne las condiciones y requisitos para ser Categorizado como Caserío.

II. BASE LEGAL

- Ley N° 27795 - Ley de Demarcación y Organización Territorial; en el Artº. 8, establece que la categorización y recategorización de centros poblados son acciones de normalización que están a cargo de los Gobiernos Regionales
- D.S. N° 019-2003-PCM – Reglamento de la Ley de Demarcación y Organización Territorial, en el Artº. 8, literal h) establece como una de las competencias del Gobierno Regional es la aprobación de las categorizaciones y recategorizaciones de centros poblados, dentro de su circunscripción. Asimismo en el Artº.9, literal a), describe las características y requisitos mínimos para la categorización de un centro poblado a caserío.

III. DIAGNÓSTICO¹



- De conformidad con el Artº 36 del D.S. N° 019-2003-PCM, se ha elaborado el estudio básico del Centro Poblado Mangallana; el mismo que se adjunta al presente, en el cual se detallan: Volúmenes poblacionales, servicios sociales básicos existentes, actividades económicas, productivas y de comercialización; aspectos socio – culturales y aspectos históricos e identificación.

- Se ha elaborado un plano de ubicación del Centro Poblado Mangallana a escala 1:100 000, teniendo como base la Carta Nacional redactada por el Instituto Geográfico Nacional – IGN y los datos cartográficos tomados en campo.

EVALUACIÓN

De la inspección de campo realizada, se verificó que el Centro Poblado Mangallana se encuentra ubicado en el Distrito Condebamba, Provincia Cajabamba a una altitud

¹ Expediente N° CAJ/CCP-cp Mangallana/0602030004/14



GOBIERNO REGIONAL CAJAMARCA

GERENCIA REGIONAL DE PLANEAMIENTO PRESUPUESTO Y ACONDICIONAMIENTO TERRITORIAL



"Año de la Promoción de la Industria Responsable y del Compromiso Climático"

promedio de 2033 m.s.n.m. el cual cumple con los requisitos establecidos en el literal a) del Artº. 9 del Reglamento de La Ley de Demarcación y Organización Territorial, los cuales se detallan a continuación:

- ✓ Presenta una población de 371 habitantes; 103 viviendas (según Censos Nacionales 2007: XI de Población y VI de Vivienda); de las cuales el 70% se encuentran ubicadas en forma continua y el resto parcialmente dispersas.
- ✓ En el aspecto educativo:
El Centro Poblado Mangallana cuenta con I.E.P. N° 821017, el director de la institución educativa es la profesora Gladis Yanina Contreras, el cual cuenta con 68 alumnos matriculados, el centro educativo cuenta con niveles de primer grado ha sexto grado, con siete ambientes para la enseñanza que se encuentran en buen estado, además para la enseñanza cuentan con cuatro profesores para el educando.
- ✓ Las reuniones de la comunidad, para tomar acuerdos de interés y para el desarrollo del Centro Poblado las realizan en el local comunal de usos múltiples Mangallana.
- ✓ Las áreas recreacionales está constituido por el hermoso panorama paisajístico del Centro Poblado Mangallana.

V. CONCLUSIONES Y RECOMENDACIONES

- CONCLUSIONES

De acuerdo a la evaluación efectuada, el Centro Poblado Mangallana, del Distrito Condebamba, Provincia Cajabamba, Departamento Cajamarca cumple con los requisitos mínimos para ser elevado a la categoría de Caserío, según lo establecido en el D.S. N° 019-2003-PCM, Artículo 9, por lo tanto es **PROCEDENTE** dicha categorización.

- RECOMENDACIONES

Se recomienda emitir la respectiva Resolución Ejecutiva Regional de categorización a **CASERÍO** del Centro Poblado Mangallana del Distrito Condebamba, Provincia Cajabamba, Departamento Cajamarca dicha categorización permitirá al Centro Poblado fortalecer su identidad histórica y cultural, desarrollar la capacidad para mantener servicios básicos y sociales y contar con un ámbito geográfico soporte de sus relaciones sociales, económicas y administrativas.

Es todo cuanto informo a usted para los fines necesarios.



GOBIERNO REGIONAL CAJAMARCA
SUB GERENCIA DE ACONDICIONAMIENTO TERRITORIAL
José Luis Guerra Marín
Lic. José Luis Guerra Marín
ESPECIALISTA EN DEMARCACION TERRITORIAL



GOBIERNO REGIONAL CAJAMARCA
GERENCIA REGIONAL DE PLANEAMIENTO PRESUPUESTO Y
ACONDICIONAMIENTO TERRITORIAL



"Año de la Promoción de la Industria Responsable y del Compromiso Climático"

INFORME TÉCNICO N° 18-2014-GR-CAJ- GRPPAT/SGAT-JLGM

A : Ing. Alicia Quispe Mogollón
Sub Gerente de Acondicionamiento Territorial.

ASUNTO : Categorización Centro Poblado Mangallana

FECHA : Cajamarca, 11 de Marzo del 2014.

I. ANTECEDENTES

- La Sub Gerencia de Acondicionamiento Territorial ha priorizado dentro de su Plan de Trabajo 2014, atender los pedidos de las autoridades de los Centros Poblados y locales para su categorización, como es el caso del Centro Poblado Mangallana, que reúne las condiciones y requisitos para ser Categorizado como Caserío.

II. BASE LEGAL

- Ley N° 27795 - Ley de Demarcación y Organización Territorial; en el Artº. 8, establece que la categorización y recategorización de centros poblados son acciones de normalización que están a cargo de los Gobiernos Regionales
- D.S. N° 019-2003-PCM – Reglamento de la Ley de Demarcación y Organización Territorial, en el Artº. 8, literal h) establece como una de las competencias del Gobierno Regional es la aprobación de las categorizaciones y recategorizaciones de centros poblados, dentro de su circunscripción. Asimismo en el Artº.9, literal a), describe las características y requisitos mínimos para la categorización de un centro poblado a caserío.

III. DIAGNÓSTICO¹

- De conformidad con el Artº 36 del D.S. N° 019-2003-PCM, se ha elaborado el estudio básico del Centro Poblado Mangallana; el mismo que se adjunta al presente, en el cual se detallan: Volúmenes poblacionales, servicios sociales básicos existentes, actividades económicas, productivas y de comercialización; aspectos socio – culturales y aspectos históricos e identificación.
- Se ha elaborado un plano de ubicación del Centro Poblado Mangallana a escala 1:100 000, teniendo como base la Carta Nacional redactada por el Instituto Geográfico Nacional – IGN y los datos cartográficos tomados en campo.

IV. EVALUACIÓN

De la inspección de campo realizada, se verificó que el Centro Poblado Mangallana se encuentra ubicado en el Distrito Condebamba, Provincia Cajabamba a una altitud



¹ Expediente N° CAJ/CCP-cp Mangallana/0602030004/14



GOBIERNO REGIONAL CAJAMARCA

GERENCIA REGIONAL DE PLANEAMIENTO PRESUPUESTO Y ACONDICIONAMIENTO TERRITORIAL



“Año de la Promoción de la Industria Responsable y del Compromiso Climático”

promedio de 2033 m.s.n.m. el cual cumple con los requisitos establecidos en el literal a) del Artº. 9 del Reglamento de La Ley de Demarcación y Organización Territorial, los cuales se detallan a continuación:

- ✓ Presenta una población de 371 habitantes; 103 viviendas (según Censos Nacionales 2007: XI de Población y VI de Vivienda); de las cuales el 70% se encuentran ubicadas en forma continua y el resto parcialmente dispersas.
- ✓ En el aspecto educativo:
El Centro Poblado Mangallana cuenta con I.E.P. N° 821017, el director de la institución educativa es la profesora Gladis Yanina Contreras, el cual cuenta con 68 alumnos matriculados, el centro educativo cuenta con niveles de primer grado ha sexto grado, con siete ambientes para la enseñanza que se encuentran en buen estado, además para la enseñanza cuentan con cuatro profesores para el educando.
- ✓ Las reuniones de la comunidad, para tomar acuerdos de interés y para el desarrollo del Centro Poblado las realizan en el local comunal de usos múltiples Mangallana.
- ✓ Las áreas recreacionales está constituido por el hermoso panorama paisajístico del Centro Poblado Mangallana.

V. CONCLUSIONES Y RECOMENDACIONES

- CONCLUSIONES

De acuerdo a la evaluación efectuada, el Centro Poblado Mangallana, del Distrito Condebamba, Provincia Cajabamba, Departamento Cajamarca cumple con los requisitos mínimos para ser elevado a la categoría de Caserío, según lo establecido en el D.S. N° 019-2003-PCM, Artículo 9, por lo tanto es **PROCEDENTE** dicha categorización.

- RECOMENDACIONES

Se recomienda emitir la respectiva Resolución Ejecutiva Regional de categorización a **CASERÍO** del Centro Poblado Mangallana del Distrito Condebamba, Provincia Cajabamba, Departamento Cajamarca dicha categorización permitirá al Centro Poblado fortalecer su identidad histórica y cultural, desarrollar la capacidad para mantener servicios básicos y sociales y contar con un ámbito geográfico soporte de sus relaciones sociales, económicas y administrativas.

Es todo cuanto informo a usted para los fines necesarios.



GOBIERNO REGIONAL CAJAMARCA
SUB GERENCIA DE ACONDICIONAMIENTO TERRITORIAL

José Luis Guerra Marín
Lic. José Luis Guerra Marín
ESPECIALISTA EN DEMARCACION TERRITORIAL



GOBIERNO REGIONAL CAJAMARCA

GERENCIA REGIONAL DE PLANEAMIENTO PRESUPUESTO Y ACONDICIONAMIENTO TERRITORIAL



"Año de la Promoción de la Industria Responsable y del Compromiso Climático"

INFORME TÉCNICO N° 18-2013-GR-CAJ- GRPPAT/SGAT-JLGM

A : Ing. Alicia Quispe Mogollón
Sub Gerente de Acondicionamiento Territorial.

ASUNTO : Categorización Centro Poblado Mangallana

FECHA : Cajamarca, 11 de Marzo del 2014.

I. ANTECEDENTES

- La Sub Gerencia de Acondicionamiento Territorial ha priorizado dentro de su Plan de Trabajo 2014, atender los pedidos de las autoridades de los Centros Poblados y locales para su categorización, como es el caso del Centro Poblado Mangallana, que reúne las condiciones y requisitos para ser Categorizado como Caserío.

II. BASE LEGAL

- Ley N° 27795 - Ley de Demarcación y Organización Territorial; en el Artº. 8, establece que la categorización y recategorización de centros poblados son acciones de normalización que están a cargo de los Gobiernos Regionales
- D.S. N° 019-2003-PCM – Reglamento de la Ley de Demarcación y Organización Territorial, en el Artº. 8, literal h) establece como una de las competencias del Gobierno Regional es la aprobación de las categorizaciones y recategorizaciones de centros poblados, dentro de su circunscripción. Asimismo en el Artº.9, literal a), describe las características y requisitos mínimos para la categorización de un centro poblado a caserío.

III. DIAGNÓSTICO¹

- De conformidad con el Artº 36 del D.S. N° 019-2003-PCM, se ha elaborado el estudio básico del Centro Poblado Mangallana; el mismo que se adjunta al presente, en el cual se detallan: Volúmenes poblacionales, servicios sociales básicos existentes, actividades económicas, productivas y de comercialización; aspectos socio – culturales y aspectos históricos e identificación.
- Se ha elaborado un plano de ubicación del Centro Poblado Mangallana a escala 1:100 000, teniendo como base la Carta Nacional redactada por el Instituto Geográfico Nacional – IGN y los datos cartográficos tomados en campo.

EVALUACIÓN

De la inspección de campo realizada, se verificó que el Centro Poblado Mangallana se encuentra ubicado en el Distrito Condebamba, Provincia Cajabamba a una altitud

¹ Expediente N° CAJ/CCP-cp Mangallana/0602030004/14





GOBIERNO REGIONAL CAJAMARCA

GERENCIA REGIONAL DE PLANEAMIENTO PRESUPUESTO Y ACONDICIONAMIENTO TERRITORIAL



"Año de la Promoción de la Industria Responsable y del Compromiso Climático"

promedio de 2033 m.s.n.m. el cual cumple con los requisitos establecidos en el literal a) del Artº. 9 del Reglamento de La Ley de Demarcación y Organización Territorial, los cuales se detallan a continuación:

- ✓ Presenta una población de 371 habitantes; 103 viviendas (según Censos Nacionales 2007: XI de Población y VI de Vivienda); de las cuales el 70% se encuentran ubicadas en forma continua y el resto parcialmente dispersas.
- ✓ En el aspecto educativo:
El Centro Poblado Mangallana cuenta con I.E.P. N° 821017, el director de la institución educativa es la profesora Gladis Yanina Contreras, el cual cuenta con 68 alumnos matriculados, el centro educativo cuenta con niveles de primer grado ha sexto grado, con siete ambientes para la enseñanza que se encuentran en buen estado, además para la enseñanza cuentan con cuatro profesores para el educando.
- ✓ Las reuniones de la comunidad, para tomar acuerdos de interés y para el desarrollo del Centro Poblado las realizan en el local comunal de usos múltiples Mangallana.
- ✓ Las áreas recreacionales está constituido por el hermoso panorama paisajístico del Centro Poblado Mangallana.

V. CONCLUSIONES Y RECOMENDACIONES

- CONCLUSIONES

De acuerdo a la evaluación efectuada, el Centro Poblado Mangallana, del Distrito Condebamba, Provincia Cajabamba, Departamento Cajamarca cumple con los requisitos mínimos para ser elevado a la categoría de Caserío, según lo establecido en el D.S. N° 019-2003-PCM, Artículo 9, por lo tanto es **PROCEDENTE** dicha categorización.

- RECOMENDACIONES

Se recomienda emitir la respectiva Resolución Ejecutiva Regional de categorización a **CASERÍO** del Centro Poblado Mangallana del Distrito Condebamba, Provincia Cajabamba, Departamento Cajamarca dicha categorización permitirá al Centro Poblado fortalecer su identidad histórica y cultural, desarrollar la capacidad para mantener servicios básicos y sociales y contar con un ámbito geográfico soporte de sus relaciones sociales, económicas y administrativas.

Es todo cuanto informo a usted para los fines necesarios.



GOBIERNO REGIONAL CAJAMARCA
SUB GERENCIA DE ACONDICIONAMIENTO TERRITORIAL
Lic. José Luis Guerra Marín
Lic. José Luis Guerra Marín
ESPECIALISTA EN DEMARCACION TERRITORIAL



GOBIERNO REGIONAL CAJAMARCA

GERENCIA REGIONAL DE PLANEAMIENTO PRESUPUESTO Y ACONDICIONAMIENTO TERRITORIAL



“Año de la Promoción de la Industria Responsable y del Compromiso Climático”

ESTUDIO BÁSICO DEL CENTRO POBLADO MANGALLANA

I. INTRODUCCIÓN

El presente estudio tiene por finalidad realizar la categorización del Centro Poblado **Mangallana** a la categoría de **Caserío** en el marco de la Ley de Demarcación y Organización Territorial, Ley N° 27795 y el Decreto Supremo N° 019-2003-PCM Reglamento de la Ley.

El Centro Poblado Mangallana se encuentra ubicado al Nor Oeste de la capital del Distrito Condebamba, a una distancia aproximada de 13 km, con un tiempo aproximado de una media hora en carro por el tramo que une Cajabamba - Malcas - Chaquicocha - Mangallana.

El Centro Poblado Mangallana se encuentra ubicado a una altitud promedio de 2033 m.s.n.m, con precipitaciones pluviales que van desde los 1700 a 1800 mm anuales, la temperatura de la zona oscila entre 10 a 27 °C.

II. INFORMACIÓN GENERAL

Centro Poblado	:	Mangallana
Distrito	:	Condebamba
Provincia	:	Cajabamba
Región	:	Cajamarca
Altitud	:	2033 m.s.n.m.
Población	:	371 Habitantes y 103 viviendas ¹
Centroide	:	Coordenadas UTM: 815494 m E, 9171424 m N Zona 17 Sur.
Ubigeo	:	0602030004



INEI: Censo 2007.



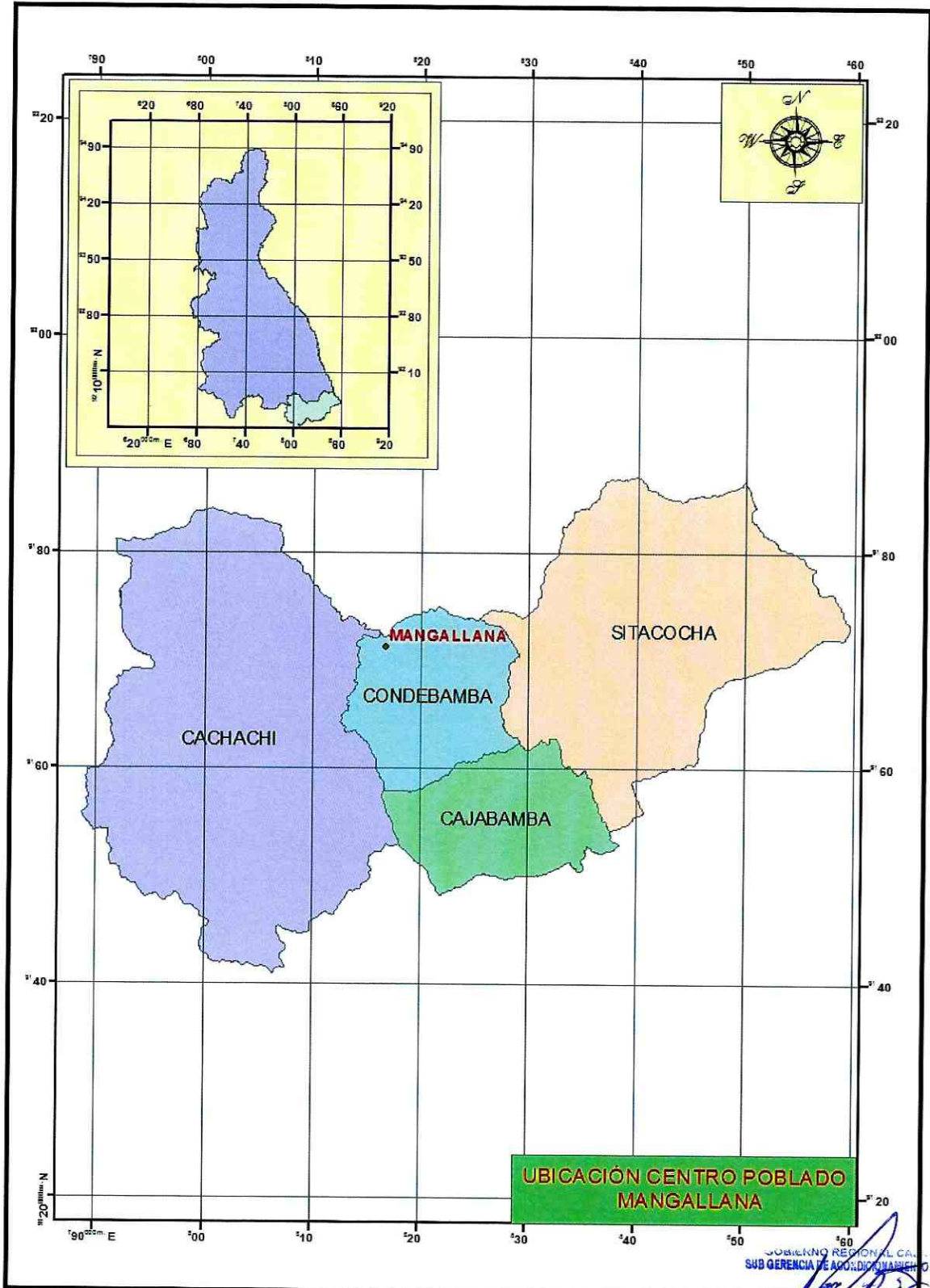
GOBIERNO REGIONAL CAJAMARCA

GERENCIA REGIONAL DE PLANEAMIENTO PRESUPUESTO Y ACONDICIONAMIENTO TERRITORIAL



"Año de la Promoción de la Industria Responsable y del Compromiso Climático"

MAPA DE UBICACIÓN DEL CENTRO POBLADO MANGALLANA



GOBIERNO REGIONAL CAJAMARCA
SUB GERENCIA DE ACONDICIONAMIENTO TERRITORIAL
Lic. José Luis Guerra Marín
ESPECIALISTA EN DEMARCACION TERRITORIAL



GOBIERNO REGIONAL CAJAMARCA

GERENCIA REGIONAL DE PLANEAMIENTO PRESUPUESTO Y ACONDICIONAMIENTO TERRITORIAL



"Año de la Promoción de la Industria Responsable y del Compromiso Climático"

III. SERVICIOS SOCIALES BÁSICOS

3.1. SALUD

El Centro Poblado Mangallana no cuenta con puesto de salud cuando se enferman recurren al puesto de salud del centro poblado Malcas y cuando se enferman de consideración recurren de emergencia al hospital de la provincia Cajabamba.

Dentro de las enfermedades de más incidencia, se tienen la gripe, dengue y diarreas agudas.

3.2. AGUA Y DESAGÜE

El Centro Poblado Mangallana cuenta con agua entubada, no cuentan con el servicio de desagüe, para ello la población hace uso de letrinas sanitarias para sus necesidades.

3.3. VIVIENDA

Las viviendas del Centro Poblado Mangallana se caracterizan por ser de material de adobe, con techo de calamina o teja, de las cuales el 70% de las viviendas se encuentran ubicadas en forma continua y el resto parcialmente dispersa, existiendo viviendas asentadas a lo largo del tramo que unen los Centros Poblados Cajabamba – Malcas – Chaquicocha y Mangallana.

3.4. EDUCACIÓN

Nivel inicial:

El Centro Poblado Mangallana cuenta con institución educativa del nivel inicial integral.

Nivel Primario:

El Centro Poblado Mangallana cuenta I.E.P. N° 821017, el director de la institución educativa es la profesora Gladis Yanina Contreras, la institución educativa cuenta con 68 alumnos matriculados, además cuenta con niveles de primer grado ha sexto grado, con siete ambientes para la enseñanza la construcción es de adobe y techo de teja, los ambientes se encuentran en regular estado, cuentan con cuatro profesores para realizar el aprendizaje.





GOBIERNO REGIONAL CAJAMARCA

GERENCIA REGIONAL DE PLANEAMIENTO PRESUPUESTO Y ACONDICIONAMIENTO TERRITORIAL



"Año de la Promoción de la Industria Responsable y del Compromiso Climático"

Nivel Secundario:

El Centro Poblado Mangallana no cuenta con institución educativa del nivel secundario, para culminar su secundaria recurren al centro poblado Malcas o el Huayo.

3.5. VIAS DE COMUNICACIÓN

El Centro Poblado Mangallana se encuentra articulado con los Centros Poblados: Cajabamba – Malcas - Chaquicocha- Mangallana.

3.6. TRANSPORTE

El servicio de transporte se realiza a través de camionetas, Bus, autos o motos lineales que van del distrito Condebamba, hacia el centro poblado Mangallana, el servicio de movilidad es diario.

3.7. ENERGIA ELÉCTRICA

Actualmente el Centro Poblado Mangallana cuenta con energía eléctrica.

3.8. MEDIOS DE COMUNICACIÓN MASIVA

En lo que corresponde a emisoras radiales que sintonizan la población del Centro Poblado Mangallana se sintoniza: Radio Programas del Perú, Radio Maraón, Turbo Mix, en lo que respecta a programaciones televisivas el Centro Poblado tiene los canales televisivos de Frecuencia Latina y ATV, finalmente con respecto a líneas telefónicas en el Centro Poblado cuenta con señales de celulares de movistar y Claro.

IV. ACTIVIDADES ECONÓMICO PRODUCTIVAS

4.1. OCUPACIÓN POBLACIONAL

El 60 % de la población del Centro Poblado Mangallana se dedican a la agricultura y el 40% a la ganadería.

4.2. PRODUCCIÓN AGROPECUARIA

La producción pecuaria la conforma la crianza de los animales vacunos (ganado Holstein y brown swiss), además los pobladores se dedican a la crianza de aves menores tales como: Gallinas, cuyes, cerdos y pavos.





GOBIERNO REGIONAL CAJAMARCA

GERENCIA REGIONAL DE PLANEAMIENTO PRESUPUESTO Y ACONDICIONAMIENTO TERRITORIAL



"Año de la Promoción de la Industria Responsable y del Compromiso Climático"

4.2. PRODUCCIÓN METÁLICA Y NO METÁLICA

No existe en el Centro Poblado Mangallana producción metálica ni no metálica.

4.3. COMERCIO

Los productos pecuarios y agrícolas del Centro Poblado Mangallana, son destinados al comercio; principalmente la venta de Alfalfa, frejol, naranjas, esta producción se comercializan en la provincia de Cajabamba.

4.4. INDUSTRIA

El Centro Poblado Mangallana no cuenta con industria.

4.5. TURISMO

El atractivo turístico del Centro Poblado Mangallana es la hermosa vista panorámica que tiene hacia vegetación de la zona y al Rio Crisnejas.

V. ASPECTOS SOCIOCULTURALES

5.1. COMITÉS DE GESTIÓN COMUNAL

El Centro Poblado Mangallana cuenta con los siguientes comités y autoridades comunales: Asociación de productores, club de madres, vaso de leche, programa juntos y rondas campesinas.

5.2. COSTUMBRES

En el Centro Poblado Mangallana las costumbres más comunes es la celebración de los carnavales.

Como plato típico de esta zona se tiene el cuy con papa, gallina guisada.

5.3. APOYOS EXTERNOS

El Centro Poblado Mangallana actualmente cuenta con apoyo de la municipalidad provincial de Cajabamba en el mejoramiento de la casa comunal de usos múltiples.





GOBIERNO REGIONAL CAJAMARCA

GERENCIA REGIONAL DE PLANEAMIENTO PRESUPUESTO Y ACONDICIONAMIENTO TERRITORIAL



"Año de la Promoción de la Industria Responsable y del Compromiso Climático"

VI. ASPECTOS HISTÓRICOS E IDENTIFICACIÓN DE RESTOS ARQUEOLÓGICOS

Según los pobladores del Centro Poblado Mangallana, se le designa este nombre debido a que el centro poblado se ubica en forma encajonada como si estuviera en una manga.

Los primeros pobladores fueron: Los Villanuevas y Huacchas.

Actualmente cuentan con las siguientes autoridades:

Teniente Gobernador: Nazario Córdoba Briceño.

Agente Municipal : Julio Mendoza Huaccha.





GOBIERNO REGIONAL CAJAMARCA
GERENCIA REGIONAL DE PLANEAMIENTO PRESUPUESTO Y
ACONDICIONAMIENTO TERRITORIAL



"Año de la Promoción de la Industria Responsable y del Compromiso Climático"
I.E.P. N° 821017 DEL C.P. MANGALLANA





GOBIERNO REGIONAL CAJAMARCA
GERENCIA REGIONAL DE PLANEAMIENTO PRESUPUESTO Y
ACONDICIONAMIENTO TERRITORIAL



"Año de la Promoción de la Industria Responsable y del Compromiso Climático"






GOBIERNO REGIONAL CAJAMARCA
GERENCIA REGIONAL DE PLANEAMIENTO PRESUPUESTO Y
ACONDICIONAMIENTO TERRITORIAL



"Año de la Promoción de la Industria Responsable y del Compromiso Climático"
VIVIENDAS EN FORMA SEMI DISPERSA DEL C.P. MANGALLANA





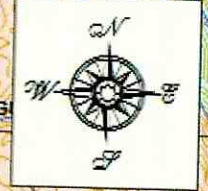
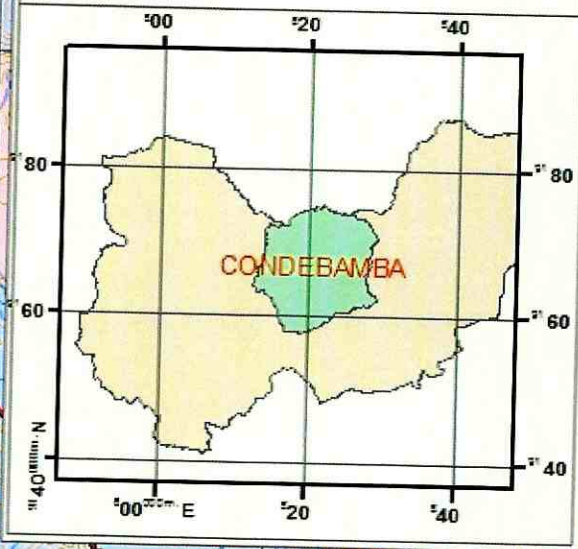
GOBIERNO REGIONAL CAJAMARCA
GERENCIA REGIONAL DE PLANEAMIENTO PRESUPUESTO Y
ACONDICIONAMIENTO TERRITORIAL



"Año de la Promoción de la Industria Responsable y del Compromiso Climático"
CASA COMUNAL DE USOS MULTIPLES DEL C.P. MANGALLANA



UBICACIÓN DEL C.P. MANGALLANA



UBICACIÓN DEL CENTRO POBLADO MANGALLANA

LEYENDA

- Cotas
- Capitales distritales
- Centro poblado
- Carretera afirmado
- Carretera asfaltado
- Carretera en proyecto
- Carretera sin afirmar
- Carretera trocha carrozable

GOBIERNO REGIONAL DE CAJAMARCA
 GERENCIA REGIONAL DE PLANEAMIENTO, PRE SUPUESTO Y ACONDICIONAMIENTO TERRITORIAL

Ma pa: **UBICACIÓN DEL C.P. EN LA CARTA NACIONAL**

Ubicación:	Cajamarca	Fecha:	Marz. - 2014	Escala:	1: 100 000	Datum Horizontal:	VGS 84	Ma pa N°:	01
Región:	Cajamarca					Zona:	17 S		
Provincia:	Condebamba								
Distrit:	Mangallana								
C. P.	Mangallana								

Fuente: Carta Nacional Elaborada por el Instituto Geografico Nacional - IGN, Georeferenciación de Centro Poblado mediante GPS map 60 C.S.



26
 Lic. José Luis Guerra Marín
 ESPECIALISTA EN DEMARCACION TERRITORIAL