



GOBIERNO REGIONAL DE CAJAMARCA
RESOLUCION EJECUTIVA REGIONAL



Nº 253 -2014-GR-CAJ/P

Cajamarca,

14 MAY 2014

VISTO:

El Informe Técnico N° 34-2014-GR.CAJ-GRPPAT/SGAT-JLGM, de fecha 08-05-14;

CONSIDERANDO:


Que, mediante Ley N° 27867 – Ley Orgánica de Gobiernos Regionales, se establece y norma en el artículo 10°, inciso 1, párrafo k), entre sus competencias exclusivas, la de organizar y aprobar los expedientes técnicos sobre acciones de demarcación territorial en su jurisdicción, conforme a la ley de la materia; y en el artículo 53°, inciso f) establece entre sus funciones, la de planificar y desarrollar acciones de ordenamiento y delimitación en el ámbito del territorio regional y organizar, evaluar y tramitar los expedientes técnicos de demarcación territorial, en armonía con las políticas y normas de la materia;



Que, el D.S. N° 019-2003-PCM - Reglamento de la Ley N° 27795, establece en el artículo 8°, literal h), que es competencia de los Gobiernos Regionales la aprobación de las categorizaciones y recategorizaciones de los centros poblados de su circunscripción; así mismo en su artículo 33°, literal b), establece que las acciones de demarcación territorial relacionadas con la Normalización (Categorización y/o Recategorización de centros poblados), podrán realizarse por iniciativa de los Gobiernos Regionales.



Que, mediante Informe Técnico del VISTO, la Sub Gerencia de Acondicionamiento Territorial ha evaluado el cumplimiento de las características y requisitos mínimos del Centro Poblado Muñuño, comprensión del Distrito Sucre, Provincia Celendín, opinando favorablemente para su categorización como CASERIO;



Estando a lo propuesto, con las visaciones de la Gerencia General Regional, Gerencia Regional de Planeamiento, Presupuesto y Acondicionamiento Territorial y Dirección Regional de Asesoría Jurídica;



En uso de las atribuciones y competencias conferidas por las Leyes N° 27783, 27867, 27902 y 27795;



Jr. Santa Teresa de Journet N° 351 Urb. La Alameda - Cajamarca Telefax (076) 599004





GOBIERNO REGIONAL DE CAJAMARCA
RESOLUCION EJECUTIVA REGIONAL



Nº 253 -2014-GR-CAJ/P

Cajamarca, 14 MAY 2014

SE RESUELVE:

ARTÍCULO PRIMERO: Categorizar, de acuerdo a Ley, como CASERIO al Centro Poblado Muñuño, ubicado en las coordenadas UTM 815472 mE 9222780 mN, Datum: WGS84, Zona 17 Sur, jurisdicción del Distrito Sucre, Provincia Celendín, Departamento de Cajamarca.

ARTÍCULO SEGUNDO: Transcribir la presente Resolución a la Dirección Nacional Técnica de Demarcación Territorial -PCM, Oficina Departamental de Estadística e Informática de Cajamarca, Gobernación Provincial de Celendín, Municipalidad Provincial de Celendín, Gobernación Distrital de Sucre y Municipalidad Distrital de Sucre.

ARTÍCULO TERCERO: La presente Resolución así como el Expediente Nº CAJ/CCP-cp Muñuño/0603100016/14 y el Informe Técnico correspondiente constituyen el acervo documentario y en consecuencia formará parte del Archivo Regional de Demarcación Territorial, debiendo éstos registrarse y archivararse.



REGISTRESE Y COMUNIQUESE





GOBIERNO REGIONAL CAJAMARCA
GERENCIA REGIONAL DE PLANEAMIENTO PRESUPUESTO Y
ACONDICIONAMIENTO TERRITORIAL



"Año de la Promoción de la Industria Responsable y del Compromiso Climático"

INFORME TÉCNICO N° 34 -2014-GR-CAJ- GRPPAT/SGAT-JLGM

A : Ing. Alicia Quispe Mogollón
Sub Gerente de Acondicionamiento Territorial.

ASUNTO : Categorización Centro Poblado Muñuño

FECHA : Cajamarca, 08 de Mayo del 2014.

I. ANTECEDENTES

- La Sub Gerencia de Acondicionamiento Territorial ha priorizado dentro de su Plan de Trabajo 2014, atender los pedidos de las autoridades de los Centros Poblados y locales para su categorización, como es el caso del Centro Poblado Muñuño, que reúne las condiciones y requisitos para ser Categorizado como Caserío.

II. BASE LEGAL

- Ley N° 27795 - Ley de Demarcación y Organización Territorial; en el Artº. 8, establece que la categorización y recategorización de centros poblados son acciones de normalización que están a cargo de los Gobiernos Regionales
- D.S. N° 019-2003-PCM – Reglamento de la Ley de Demarcación y Organización Territorial, en el Artº. 8, literal h) establece como una de las competencias del Gobierno Regional es la aprobación de las categorizaciones y recategorizaciones de centros poblados, dentro de su circunscripción. Asimismo en el Artº.9, literal a), describe las características y requisitos mínimos para la categorización de un centro poblado a caserío.

III. DIAGNÓSTICO¹

- De conformidad con el Artº 36 del D.S. N° 019-2003-PCM, se ha elaborado el estudio básico del Centro Poblado Muñuño; el mismo que se adjunta al presente, en el cual se detallan: Volúmenes poblacionales, servicios sociales básicos existentes, actividades económicas, productivas y de comercialización; aspectos socio – culturales y aspectos históricos e identificación.
- Se ha elaborado un plano de ubicación del Centro Poblado Muñuño a escala 1:100 000, teniendo como base la Carta Nacional redactada por el Instituto Geográfico Nacional – IGN y los datos cartográficos tomados en campo.



Expediente N° CAJ/CCP-cp Muñuño/0603100016/14



GOBIERNO REGIONAL CAJAMARCA

GERENCIA REGIONAL DE PLANEAMIENTO PRESUPUESTO Y ACONDICIONAMIENTO TERRITORIAL



"Año de la Promoción de la Industria Responsable y del Compromiso Climático"

IV. EVALUACIÓN

De la inspección de campo realizada, se verificó que el Centro Poblado Muñuño se encuentra ubicado en el Distrito Sucre, Provincia Celendín a una altitud promedio de 3133 m.s.n.m. el cual cumple con los requisitos establecidos en el literal a) del Artº. 9 del Reglamento de La Ley de Demarcación y Organización Territorial, los cuales se detallan a continuación:

- ✓ Presenta una población de 160 habitantes; 55 viviendas según, (según Evaluación del Especialista en Demarcación Territorial del Gobierno Regional Cajamarca); de las cuales el 80% se encuentran ubicadas en forma continua y el resto parcialmente dispersas.
- ✓ En el aspecto educativo:
El Centro Poblado Muñuño cuenta con I.E.P. N° 82525, el director del centro educativo es la profesora María Guadalupe Machuca Muñoz, el cual cuenta con 24 alumnos matriculados, el centro educativo cuenta con niveles de primer grado ha sexto grado, con seis ambientes para la enseñanza que se encuentran en buen estado, además para la enseñanza cuentan con dos profesores para el educando.
- ✓ Las reuniones de la comunidad, para tomar acuerdos de interés y para el desarrollo del Centro Poblado las realizan en el local comunal de usos múltiples Muñuño.
- ✓ Las áreas recreacionales está constituido por el hermoso panorama paisajístico del Centro Poblado Muñuño.

V. CONCLUSIONES Y RECOMENDACIONES

- CONCLUSIONES

De acuerdo a la evaluación efectuada, el Centro Poblado Muñuño, del Distrito Sucre, Provincia Celendín, Departamento Cajamarca cumple con los requisitos mínimos para ser elevado a la categoría de Caserío, según lo establecido en el D.S. N° 019-2003-PCM, Artículo 9, por lo tanto es **PROCEDENTE** dicha categorización.

- RECOMENDACIONES

Se recomienda emitir la respectiva Resolución Ejecutiva Regional de categorización a **CASERÍO** del Centro Poblado Muñuño del Distrito Sucre, Provincia Celendín, Departamento Cajamarca dicha categorización permitirá al Centro Poblado fortalecer su identidad histórica y cultural, desarrollar la capacidad para mantener servicios básicos y sociales y contar con un ámbito geográfico soporte de sus relaciones sociales, económicas y administrativas.

Es todo cuanto informo a usted para los fines necesarios.



GOBIERNO REGIONAL CAJAMARCA
SUB GERENCIA DE ACONDICIONAMIENTO TERRITORIAL
José Luis Guerra Marín
Lic. José Luis Guerra Marín
ESPECIALISTA EN DEMARCACION TERRITORIAL



GOBIERNO REGIONAL CAJAMARCA

GERENCIA REGIONAL DE PLANEAMIENTO PRESUPUESTO Y ACONDICIONAMIENTO TERRITORIAL



"Año de la Promoción de la Industria Responsable y del Compromiso Climático"

INFORME TÉCNICO N° 34 -2014-GR-CAJ- GRPPAT/SGAT-JLGM

A : Ing. Alicia Quispe Mogollón
Sub Gerente de Acondicionamiento Territorial.

ASUNTO : Categorización Centro Poblado Muñuño

FECHA : Cajamarca, 08 de Mayo del 2014.

I. ANTECEDENTES

- La Sub Gerencia de Acondicionamiento Territorial ha priorizado dentro de su Plan de Trabajo 2014, atender los pedidos de las autoridades de los Centros Poblados y locales para su categorización, como es el caso del Centro Poblado Muñuño, que reúne las condiciones y requisitos para ser Categorizado como Caserío.

II. BASE LEGAL

- Ley N° 27795 - Ley de Demarcación y Organización Territorial; en el Artº. 8, establece que la categorización y recategorización de centros poblados son acciones de normalización que están a cargo de los Gobiernos Regionales
- D.S. N° 019-2003-PCM – Reglamento de la Ley de Demarcación y Organización Territorial, en el Artº. 8, literal h) establece como una de las competencias del Gobierno Regional es la aprobación de las categorizaciones y recategorizaciones de centros poblados, dentro de su circunscripción. Asimismo en el Artº.9, literal a), describe las características y requisitos mínimos para la categorización de un centro poblado a caserío.

III. DIAGNÓSTICO¹

- De conformidad con el Artº 36 del D.S. N° 019-2003-PCM, se ha elaborado el estudio básico del Centro Poblado Muñuño; el mismo que se adjunta al presente, en el cual se detallan: Volúmenes poblacionales, servicios sociales básicos existentes, actividades económicas, productivas y de comercialización; aspectos socio – culturales y aspectos históricos e identificación.

Se ha elaborado un plano de ubicación del Centro Poblado Muñuño a escala 1:100 000, teniendo como base la Carta Nacional redactada por el Instituto Geográfico Nacional – IGN y los datos cartográficos tomados en campo.



1

Expediente N° CAJ/CCP-cp Muñuño/0603100016/14



GOBIERNO REGIONAL CAJAMARCA

GERENCIA REGIONAL DE PLANEAMIENTO PRESUPUESTO Y ACONDICIONAMIENTO TERRITORIAL



"Año de la Promoción de la Industria Responsable y del Compromiso Climático"

IV. EVALUACIÓN

De la inspección de campo realizada, se verificó que el Centro Poblado Muñuño se encuentra ubicado en el Distrito Sucre, Provincia Celendín a una altitud promedio de 3133 m.s.n.m. el cual cumple con los requisitos establecidos en el literal a) del Artº. 9 del Reglamento de La Ley de Demarcación y Organización Territorial, los cuales se detallan a continuación:

- ✓ Presenta una población de 160 habitantes; 55 viviendas según, (según Evaluación del Especialista en Demarcación Territorial del Gobierno Regional Cajamarca); de las cuales el 80% se encuentran ubicadas en forma continua y el resto parcialmente dispersas.
- ✓ En el aspecto educativo:
El Centro Poblado Muñuño cuenta con I.E.P. N° 82525, el director del centro educativo es la profesora María Guadalupe Machuca Muñoz, el cual cuenta con 24 alumnos matriculados, el centro educativo cuenta con niveles de primer grado ha sexto grado, con seis ambientes para la enseñanza que se encuentran en buen estado, además para la enseñanza cuentan con dos profesores para el educando.
- ✓ Las reuniones de la comunidad, para tomar acuerdos de interés y para el desarrollo del Centro Poblado las realizan en el local comunal de usos múltiples Muñuño.
- ✓ Las áreas recreacionales está constituido por el hermoso panorama paisajístico del Centro Poblado Muñuño.

V. CONCLUSIONES Y RECOMENDACIONES

- CONCLUSIONES

De acuerdo a la evaluación efectuada, el Centro Poblado Muñuño, del Distrito Sucre, Provincia Celendín, Departamento Cajamarca cumple con los requisitos mínimos para ser elevado a la categoría de Caserío, según lo establecido en el D.S. N° 019-2003-PCM, Artículo 9, por lo tanto es **PROCEDENTE** dicha categorización.

- RECOMENDACIONES

Se recomienda emitir la respectiva Resolución Ejecutiva Regional de categorización a **CASERÍO** del Centro Poblado Muñuño del Distrito Sucre, Provincia Celendín, Departamento Cajamarca dicha categorización permitirá al Centro Poblado fortalecer su identidad histórica y cultural, desarrollar la capacidad para mantener servicios básicos y sociales y contar con un ámbito geográfico soporte de sus relaciones sociales, económicas y administrativas.

Es todo cuanto informo a usted para los fines necesarios.



GOBIERNO REGIONAL CAJAMARCA
SUB GERENCIA DE ACONDICIONAMIENTO TERRITORIAL

Lic. José Luis Guerra Marín
ESPECIALISTA EN DEMARCACION TERRITORIAL



GOBIERNO REGIONAL CAJAMARCA
GERENCIA REGIONAL DE PLANEAMIENTO PRESUPUESTO Y
ACONDICIONAMIENTO TERRITORIAL



"Año de la Promoción de la Industria Responsable y del Compromiso Climático"

INFORME TÉCNICO N° 34 -2014-GR-CAJ- GRPPAT/SGAT-JLGM

A : Ing. Alicia Quispe Mogollón
Sub Gerente de Acondicionamiento Territorial.

ASUNTO : Categorización Centro Poblado Muñuño

FECHA : Cajamarca, 08 de Mayo del 2014.

I. ANTECEDENTES

- La Sub Gerencia de Acondicionamiento Territorial ha priorizado dentro de su Plan de Trabajo 2014, atender los pedidos de las autoridades de los Centros Poblados y locales para su categorización, como es el caso del Centro Poblado Muñuño, que reúne las condiciones y requisitos para ser Categorizado como Caserío.

II. BASE LEGAL

- Ley N° 27795 - Ley de Demarcación y Organización Territorial; en el Artº. 8, establece que la categorización y recategorización de centros poblados son acciones de normalización que están a cargo de los Gobiernos Regionales
- D.S. N° 019-2003-PCM – Reglamento de la Ley de Demarcación y Organización Territorial, en el Artº. 8, literal h) establece como una de las competencias del Gobierno Regional es la aprobación de las categorizaciones y recategorizaciones de centros poblados, dentro de su circunscripción. Asimismo en el Artº.9, literal a), describe las características y requisitos mínimos para la categorización de un centro poblado a caserío.

III. DIAGNÓSTICO¹

- De conformidad con el Artº 36 del D.S. N° 019-2003-PCM, se ha elaborado el estudio básico del Centro Poblado Muñuño; el mismo que se adjunta al presente, en el cual se detallan: Volúmenes poblacionales, servicios sociales básicos existentes, actividades económicas, productivas y de comercialización; aspectos socio – culturales y aspectos históricos e identificación.

Se ha elaborado un plano de ubicación del Centro Poblado Muñuño a escala 1:100 000, teniendo como base la Carta Nacional redactada por el Instituto Geográfico Nacional – IGN y los datos cartográficos tomados en campo.



Expediente N° CAJ/CCP-cp Muñuño/0603100016/14



GOBIERNO REGIONAL CAJAMARCA
GERENCIA REGIONAL DE PLANEAMIENTO PRESUPUESTO Y
ACONDICIONAMIENTO TERRITORIAL



"Año de la Promoción de la Industria Responsable y del Compromiso Climático"

IV. EVALUACIÓN

De la inspección de campo realizada, se verificó que el Centro Poblado Muñuño se encuentra ubicado en el Distrito Sucre, Provincia Celendín a una altitud promedio de 3133 m.s.n.m. el cual cumple con los requisitos establecidos en el literal a) del Artº. 9 del Reglamento de La Ley de Demarcación y Organización Territorial, los cuales se detallan a continuación:

- ✓ Presenta una población de 160 habitantes; 55 viviendas según, (según Evaluación del Especialista en Demarcación Territorial del Gobierno Regional Cajamarca); de las cuales el 80% se encuentran ubicadas en forma continua y el resto parcialmente dispersas.
- ✓ En el aspecto educativo:
El Centro Poblado Muñuño cuenta con I.E.P. N° 82525, el director del centro educativo es la profesora María Guadalupe Machuca Muñoz, el cual cuenta con 24 alumnos matriculados, el centro educativo cuenta con niveles de primer grado ha sexto grado, con seis ambientes para la enseñanza que se encuentran en buen estado, además para la enseñanza cuentan con dos profesores para el educando.
- ✓ Las reuniones de la comunidad, para tomar acuerdos de interés y para el desarrollo del Centro Poblado las realizan en el local comunal de usos múltiples Muñuño.
- ✓ Las áreas recreacionales está constituido por el hermoso panorama paisajístico del Centro Poblado Muñuño.

V. CONCLUSIONES Y RECOMENDACIONES

- CONCLUSIONES

De acuerdo a la evaluación efectuada, el Centro Poblado Muñuño, del Distrito Sucre, Provincia Celendín, Departamento Cajamarca cumple con los requisitos mínimos para ser elevado a la categoría de Caserío, según lo establecido en el D.S. N° 019-2003-PCM, Artículo 9, por lo tanto es **PROCEDENTE** dicha categorización.

- RECOMENDACIONES

Se recomienda emitir la respectiva Resolución Ejecutiva Regional de categorización a **CASERÍO** del Centro Poblado Muñuño del Distrito Sucre, Provincia Celendín, Departamento Cajamarca dicha categorización permitirá al Centro Poblado fortalecer su identidad histórica y cultural, desarrollar la capacidad para mantener servicios básicos y sociales y contar con un ámbito geográfico soporte de sus relaciones sociales, económicas y administrativas.

Es todo cuanto informo a usted para los fines necesarios.



GOBIERNO REGIONAL CAJAMARCA
SUB GERENCIA DE ACONDICIONAMIENTO TERRITORIAL
[Firma]
Lic. José Luis Guerra Marín
ESPECIALISTA EN DEMARCACION TERRITORIAL



GOBIERNO REGIONAL CAJAMARCA

GERENCIA REGIONAL DE PLANEAMIENTO PRESUPUESTO Y ACONDICIONAMIENTO TERRITORIAL



"Año de la Promoción de la Industria Responsable y del Compromiso Climático"
ESTUDIO BÁSICO DEL CENTRO POBLADO MUÑUÑO

I. INTRODUCCIÓN

El presente estudio tiene por finalidad realizar la categorización del Centro Poblado **Muñuño** a la categoría de **Caserío** en el marco de la Ley de Demarcación y Organización Territorial, Ley N° 27795 y el Decreto Supremo N° 019-2003-PCM Reglamento de la Ley.

El Centro Poblado Muñuño se encuentra ubicado al Sur Oeste de la capital del distrito Sucre, a una distancia aproximada de 25 km, con un tiempo aproximado a dos horas en carro por el tramo que une Sucre – La Laguna – Uñigan – Cruz Conga – San Juan de Tincat – Calconga - Muñuño.

El Centro Poblado Muñuño se encuentra ubicado a una altitud promedio de 3133 m.s.n.m, con precipitaciones pluviales que van desde los 1000 a 1500 mm anuales, la temperatura de la zona oscila entre 05 a 26 °C.

II. INFORMACIÓN GENERAL

Centro Poblado	:	Muñuño
Distrito	:	Sucre
Provincia	:	Celendín
Región	:	Cajamarca
Altitud	:	3133 m.s.n.m.
Población	:	160 Habitantes y 55 viviendas ¹
Centroide	:	Coordenadas UTM: 815472 m E, 9222780 m N Zona 17 Sur.
Ubigeo	:	0603100016



Evaluación en campo

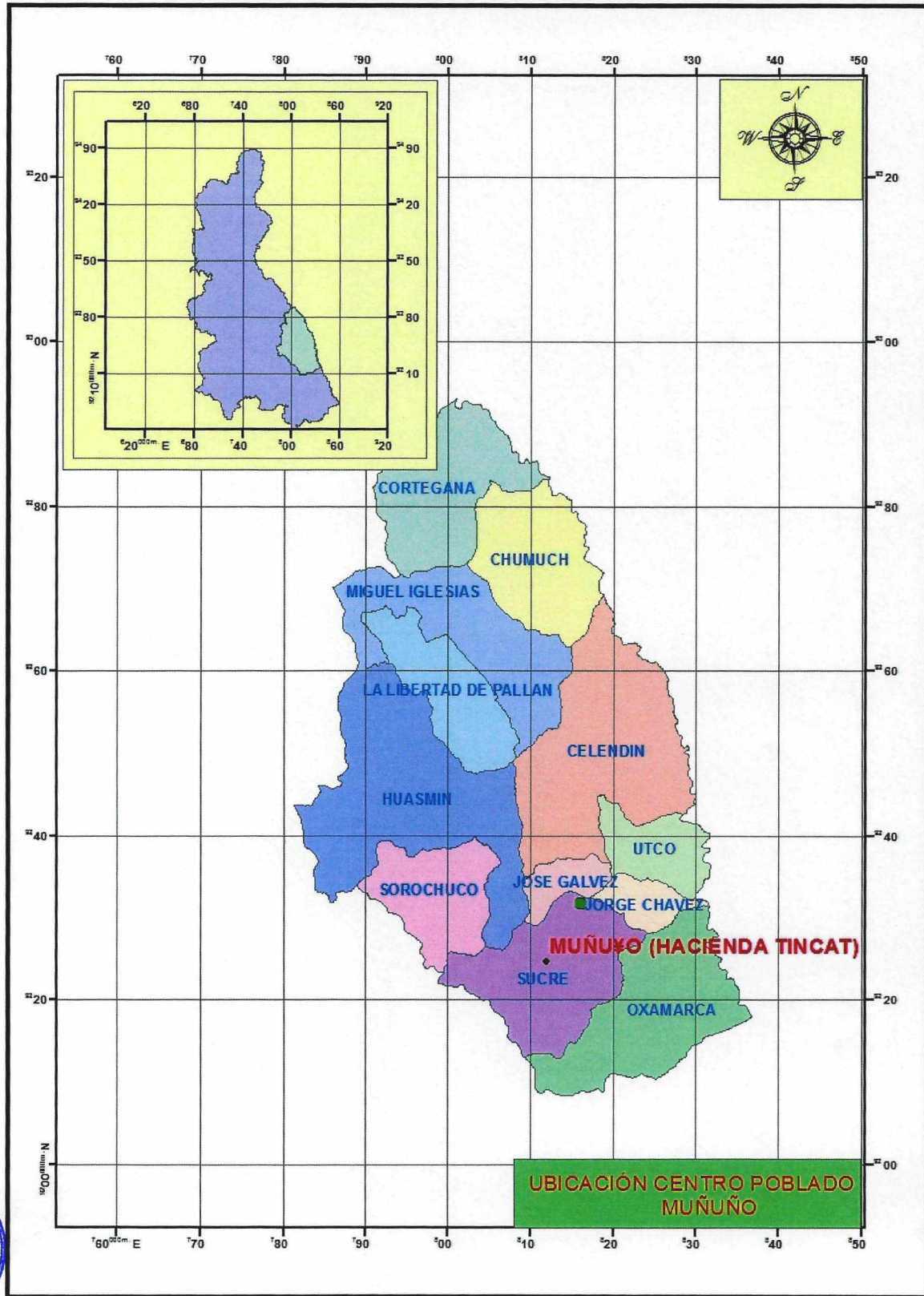


GOBIERNO REGIONAL CAJAMARCA

GERENCIA REGIONAL DE PLANEAMIENTO PRESUPUESTO Y ACONDICIONAMIENTO TERRITORIAL



"Año de la Promoción de la Industria Responsable y del Compromiso Climático"
MAPA DE UBICACIÓN DEL CENTRO POBLADO MUÑUÑO





GOBIERNO REGIONAL CAJAMARCA

GERENCIA REGIONAL DE PLANEAMIENTO PRESUPUESTO Y ACONDICIONAMIENTO TERRITORIAL



"Año de la Promoción de la Industria Responsable y del Compromiso Climático"

III. SERVICIOS SOCIALES BÁSICOS

3.1. SALUD

El Centro Poblado Muñuño no cuenta con puesto de salud, la población cuando se enferman recurren para la atención al puesto de salud del centro poblado Calconga y cuando se enferman de gravedad recurren al centro de salud del distrito Sucre, o al hospital de la provincia Celendín para su atención.

Dentro de las enfermedades de más incidencia, se tienen la Gripe, Parasitosis, Diarreas Agudas.

3.2. AGUA Y DESAGÜE

El Centro Poblado Muñuño cuenta con agua entubada, no cuentan con el servicio de desagüe, para ello la población hace uso de letrinas sanitarias para sus necesidades.

3.3. VIVIENDA

Las viviendas del Centro Poblado Muñuño se caracterizan por ser de material de adobe y tapial, con techo de calamina, de las cuales el 80% de las viviendas se encuentran ubicadas en forma continua - agrupada y el resto parcialmente dispersa, existiendo viviendas asentadas a lo largo del tramo que unen los Centros Poblados: Calconga – Muñuño.

3.4. EDUCACIÓN

Nivel inicial:

El Centro Poblado Muñuño cuenta con institución educativa del Nivel Inicial PRONOEI, con 20 alumnos matriculados.

Nivel Primario:

El Centro Poblado Muñuño cuenta I.E.P. N° 82525, el director del centro educativo es la profesora María Guadalupe Machuca Muñoz, la institución educativa cuenta con 24 alumnos matriculados, además cuenta con niveles de primer grado ha sexto grado, con seis ambientes para la enseñanza la construcción es de material de adobe, con techo de calamina, los ambientes se encuentran en regular estado para el educando, cuentan con dos profesores para realizar el aprendizaje.





GOBIERNO REGIONAL CAJAMARCA

GERENCIA REGIONAL DE PLANEAMIENTO PRESUPUESTO Y ACONDICIONAMIENTO TERRITORIAL



"Año de la Promoción de la Industria Responsable y del Compromiso Climático"

Nivel Secundario:

El Centro Poblado Muñuño no cuenta con institución educativa del nivel secundario los alumnos cuando culminan su primaria recurren a estudiar su secundaria al centro poblado Calconga.

3.5. VIAS DE COMUNICACIÓN

El Centro Poblado Muñuño se encuentra articulado con los Centros Poblados: Sucre - La Laguna – Uñigan – Cruz Conga – San Juan de Tincat – Calconga y Muñuño.

3.6. TRANSPORTE

El servicio de transporte se realiza a través de camionetas, autos o motos lineales que van del distrito Sucre, hacia el centro poblado Muñuño, el servicio de movilidad es diario.

3.7. ENERGIA ELÉCTRICA

Actualmente el Centro Poblado Muñuño cuenta con energía eléctrica que es brindada y administrada por la empresa Hidrandina.

3.8. MEDIOS DE COMUNICACIÓN MASIVA

En lo que corresponde a emisoras radiales que sintonizan la población del Centro Poblado Muñuño se sintoniza: Radio Programas del Perú, Radio Marañón, Radio Celendín, en lo que respecta a programaciones televisivas el Centro Poblado tiene los canales televisivos de Frecuencia Latina y ATV, América Televisión, finalmente con respecto a líneas telefónicas en el Centro Poblado se cuenta con señales de celulares de movistar y Claro.

IV. ACTIVIDADES ECONÓMICO PRODUCTIVAS

4.1. OCUPACIÓN POBLACIONAL

El 70 % de la población del Centro Poblado Muñuño se dedican a la agricultura y el 30% a la ganadería.

4.2. PRODUCCIÓN AGROPECUARIA

La producción pecuaria la conforma la crianza de los animales vacunos (ganado cebú y criollo), además los pobladores se dedican a la crianza de animales menores tales como: Gallinas, cuyes, cerdos y pavos.

En la agricultura la población se dedica en su mayoría a la siembra de la papa. Habas, trigo, alverja, ocas, ollucos.





GOBIERNO REGIONAL CAJAMARCA

GERENCIA REGIONAL DE PLANEAMIENTO PRESUPUESTO Y ACONDICIONAMIENTO TERRITORIAL



"Año de la Promoción de la Industria Responsable y del Compromiso Climático"

4.2. PRODUCCIÓN METÁLICA Y NO METÁLICA

No existe en el Centro Poblado Muñño producción metálica ni no metálica.

4.3. COMERCIO

Los productos pecuarios y agrícolas del Centro Poblado Muñño, son destinados al comercio; principalmente la venta de la papa, esta producción se comercializan en la provincia Celendín o en el centro poblado Cruz Conga.

4.4. INDUSTRIA

El Centro Poblado Muñño no cuenta con industria.

4.5. TURISMO

El atractivo turístico del Centro Poblado Muñño es la hermosa vista panorámica que tiene hacia la vegetación de la zona.

V. ASPECTOS SOCIOCULTURALES

5.1. COMITÉS DE GESTIÓN COMUNAL

El Centro Poblado Muñño cuenta con los siguientes comités y autoridades comunales: Asociación de productores, comité de Recurso Naturales, Rondas Campesinas, APAFA, cuentan además con los programas de, club de madres, vaso de leche, programa juntos, comedor popular.

5.2. COSTUMBRES

En el Centro Poblado Muñño las costumbres más comunes son la celebración de la navidad, la celebración de los carnavales y la celebración del aniversario del pueblo que se lo celebra el 15 de agosto de todos los años.

Como plato típico de esta zona se tiene el riquísimo cuy con papa, gallina al guiso.

5.3. APOYOS EXTERNOS

El Centro Poblado Muñño actualmente cuenta con apoyo del Gobierno Regional de Cajamarca en la electrificación rural.





GOBIERNO REGIONAL CAJAMARCA
GERENCIA REGIONAL DE PLANEAMIENTO PRESUPUESTO Y
ACONDICIONAMIENTO TERRITORIAL



"Año de la Promoción de la Industria Responsable y del Compromiso Climático"

VI. ASPECTOS HISTÓRICOS E IDENTIFICACIÓN DE RESTOS
ARQUEOLÓGICOS

Según los pobladores del Centro Poblado Muñuño, se le denomina el nombre debido a que los pobladores antiguos en una asamblea tomaron la decisión de denominarle al centro poblado como Muñuño.

Los primeros pobladores fueron: Los Huingos, Cortez y Vásquez.

Actualmente cuentan con las siguientes autoridades:

Teniente Gobernador: Carlos Heredia Machuca.

Agente Municipal : Alfonso Alvarado Malaver.





GOBIERNO REGIONAL CAJAMARCA

GERENCIA REGIONAL DE PLANEAMIENTO PRESUPUESTO Y ACONDICIONAMIENTO TERRITORIAL



"Año de la Promoción de la Industria Responsable y del Compromiso Climático"
VIVIENDAS EN FORMA CONTINUA DEL SECTOR ESTE DEL C.P. MUÑOÑO



CASA COMUNAL DE USOS MULTOIPLES DEL C.P. MUÑOÑO





GOBIERNO REGIONAL CAJAMARCA
GERENCIA REGIONAL DE PLANEAMIENTO PRESUPUESTO Y
ACONDICIONAMIENTO TERRITORIAL



"Año de la Promoción de la Industria Responsable y del Compromiso Climático"
I.E.P. N° 82525 DEL C.P. MUÑOÑO





GOBIERNO REGIONAL CAJAMARCA

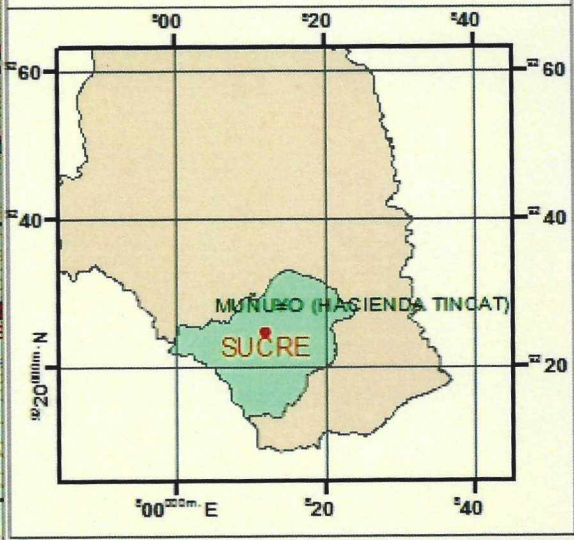
GERENCIA REGIONAL DE PLANEAMIENTO PRESUPUESTO Y ACONDICIONAMIENTO TERRITORIAL



"Año de la Promoción de la Industria Responsable y del Compromiso Climático"
VISTA PANORAMICA DEL C.P. MUÑUÑO



UBICACIÓN DEL C.P. MUÑOÑO



UBICACION DEL CENTRO POBLADO MUÑOÑO



LEYENDA

- Cotas
- Capitales distritales
- Centro poblado
- Carretera afirmado
- Carretera asfaltado
- Carretera en proyecto
- Carretera sin afirmar
- Carretera trocha carrozable

GOBIERNO REGIONAL DE CAJAMARCA
 GERENCIA REGIONAL DE PLANEAMIENTO, PRE SUPUESTO Y
 ACONDICIONAMIENTO TERRITORIAL

Mapa: UBICACIÓN DEL C.P. EN LA CARTA NACIONAL

Ubicación :	Cajamarca	Fecha:	May. - 2014	Escala:	1: 100 000	Datum Horizontal:	VG S 84	Mapa N°:	01
Región :	Cajamarca					Zona:	17 S		
Provincia :	Celendin								
Distrit :	Sucre								
C. P :	Muñuño								

Fuente: Carta Nacional Elaborada por el Instituto Geografico Nacional - IGN
 Georeferenciación de Centro Poblado mediante GPS map 60 C y
 GOBIERNO REGIONAL DE CAJAMARCA
 GERENCIA REGIONAL DE PLANEAMIENTO Y ACONDICIONAMIENTO TERRITORIAL



Lic. José Luis Guerra Martín
 ESPECIALISTA EN DEMARCAACION TERRITORIAL