



GOBIERNO REGIONAL DE CAJAMARCA
RESOLUCION EJECUTIVA REGIONAL



Nº 471 -2014-GR-CAJ/P

Cajamarca,

22 AGO 2014

VISTO:

El Informe Técnico Nº 58-2014-GR.CAJ-GRPPAT/SGAT-JLGM, de fecha 15-08-14;

CONSIDERANDO:

Que, mediante Ley Nº 27867 – Ley Orgánica de Gobiernos Regionales, se establece y norma en el artículo 10º, inciso 1, párrafo k), entre sus competencias exclusivas, la de organizar y aprobar los expedientes técnicos sobre acciones de demarcación territorial en su jurisdicción, conforme a la ley de la materia; y en el artículo 53º, inciso f) establece entre sus funciones, la de planificar y desarrollar acciones de ordenamiento y delimitación en el ámbito del territorio regional y organizar, evaluar y tramitar los expedientes técnicos de demarcación territorial, en armonía con las políticas y normas de la materia;

Que, el D.S. Nº 019-2003-PCM - Reglamento de la Ley Nº 27795, establece en el artículo 8º, literal h), que es competencia de los Gobiernos Regionales la aprobación de las categorizaciones y recategorizaciones de los centros poblados de su circunscripción; así mismo en su artículo 33º, literal b), establece que las acciones de demarcación territorial relacionadas con la Normalización (Categorización y/o Recategorización de centros poblados), podrán realizarse por iniciativa de los Gobiernos Regionales.

Que, mediante Informe Técnico del VISTO, la Sub Gerencia de Acondicionamiento Territorial ha evaluado el cumplimiento de las características y requisitos mínimos del Centro Poblado Ayabaquita, comprensión del Distrito Bellavista, Provincia Jaén, opinando favorablemente para su categorización como CASERIO;

Estando a lo propuesto, con las visaciones de la Gerencia General Regional, Gerencia Regional de Planeamiento, Presupuesto y Acondicionamiento Territorial y Dirección Regional de Asesoría Jurídica;

En uso de las atribuciones y competencias conferidas por las Leyes Nº 27783, 27867, 27902 y 27795;





GOBIERNO REGIONAL DE CAJAMARCA
RESOLUCION EJECUTIVA REGIONAL



N° 471 -2014-GR-CAJ/P

Cajamarca,

22 AGO 2014

SE RESUELVE:

ARTÍCULO PRIMERO: Categorizar, de acuerdo a Ley, como CASERIO al Centro Poblado Ayabaquita, ubicado en las coordenadas UTM 740676 mE 9383310 mN, Datum: WGS84, Zona 17 Sur, jurisdicción del Distrito Bellavista, Provincia Jaén, Departamento de Cajamarca.

ARTÍCULO SEGUNDO: Transcribir la presente Resolución a la Dirección Nacional Técnica de Demarcación Territorial -PCM, Oficina Departamental de Estadística e Informática de Cajamarca, Gobernación Provincial de Jaén, Municipalidad Provincial de Jaén, Gobernación Distrital de Bellavista y Municipalidad Distrital de Bellavista.

ARTÍCULO TERCERO: La presente Resolución así como el Expediente N° CAJ/CCP-cp Ayabaquita/0608020044/14 y el Informe Técnico correspondiente constituyen el acervo documentario y en consecuencia formará parte del Archivo Regional de Demarcación Territorial, debiendo éstos registrarse y archivarse.



REGISTRESE Y COMUNIQUESE





GOBIERNO REGIONAL CAJAMARCA
GERENCIA REGIONAL DE PLANEAMIENTO PRESUPUESTO Y
ACONDICIONAMIENTO TERRITORIAL



"Año de la Promoción de la Industria Responsable y del Compromiso Climático"

INFORME TÉCNICO N° 58 -2014-GR-CAJ- GRPPAT/SGAT-JLGM

A : Ing. Alicia Quispe Mogollón
Sub Gerente de Acondicionamiento Territorial.

ASUNTO : Categorización Centro Poblado Ayabaquita

FECHA : Cajamarca, 15 de agosto del 2014.

I. ANTECEDENTES

- La Sub Gerencia de Acondicionamiento Territorial ha priorizado dentro de su Plan de Trabajo 2014, atender los pedidos de las autoridades de los Centros Poblados y locales para su categorización, como es el caso del Centro Poblado Ayabaquita, que reúne las condiciones y requisitos para ser Categorizado como Caserío.

II. BASE LEGAL

- Ley N° 27795 - Ley de Demarcación y Organización Territorial; en el Artº. 8, establece que la categorización y recategorización de centros poblados son acciones de normalización que están a cargo de los Gobiernos Regionales
- D.S. N° 019-2003-PCM – Reglamento de la Ley de Demarcación y Organización Territorial, en el Artº. 8, literal h) establece como una de las competencias del Gobierno Regional es la aprobación de las categorizaciones y recategorizaciones de centros poblados, dentro de su circunscripción. Asimismo en el Artº.9, literal a), describe las características y requisitos mínimos para la categorización de un centro poblado a caserío.

III. DIAGNÓSTICO¹

- De conformidad con el Artº 36 del D.S. N° 019-2003-PCM, se ha elaborado el estudio básico del Centro Poblado Ayabaquita; el mismo que se adjunta al presente, en el cual se detallan: Volúmenes poblacionales, servicios sociales básicos existentes, actividades económicas, productivas y de comercialización; aspectos socio – culturales y aspectos históricos e identificación.
- Se ha elaborado un plano de ubicación del Centro Poblado Ayabaquita a escala 1:100 000, teniendo como base la Carta Nacional redactada por el Instituto Geográfico Nacional – IGN y los datos cartográficos tomados en campo.



¹ Expediente N° CAJ/CCP-cp Ayabaquita/0608020044/14



GOBIERNO REGIONAL CAJAMARCA

GERENCIA REGIONAL DE PLANEAMIENTO PRESUPUESTO Y ACONDICIONAMIENTO TERRITORIAL



"Año de la Promoción de la Industria Responsable y del Compromiso Climático"

IV. EVALUACIÓN

De la inspección de campo realizada, se verificó que el Centro Poblado Ayabaquita se encuentra ubicado en el Distrito Bellavista, Provincia Jaén a una altitud promedio de 752 m.s.n.m. el cual cumple con los requisitos establecidos en el literal a) del Artº. 9 del Reglamento de La Ley de Demarcación y Organización Territorial, los cuales se detallan a continuación:

- ✓ Presenta una población de 307 habitantes; 84 viviendas según, (según Censos Nacionales 2007: XI de Población y VI de Vivienda); de las cuales el 80% se encuentran ubicadas en forma continua y el resto parcialmente dispersas.
- ✓ En el aspecto educativo:
El Centro Poblado Ayabaquita cuenta con I.E.P. N° 16008, la directora del centro educativo es la profesora Diana Ramos Rivera, la cual cuenta con 40 alumnos matriculados, el centro educativo cuenta con niveles de primer grado ha sexto grado, con dos ambientes para la enseñanza que se encuentran en buen estado, además para la enseñanza cuentan con dos profesores para el educando.
- ✓ Las reuniones de la comunidad, para tomar acuerdos de interés y para el desarrollo del Centro Poblado las realizan en el local comunal de usos múltiples Ayabaquita.
- ✓ Las áreas recreacionales está constituido por el hermoso panorama paisajístico del Centro Poblado Ayabaquita.

V. CONCLUSIONES Y RECOMENDACIONES

- CONCLUSIONES

De acuerdo a la evaluación efectuada, el Centro Poblado Ayabaquita, del Distrito Bellavista, Provincia Jaén, Departamento Cajamarca cumple con los requisitos mínimos para ser elevado a la categoría de Caserío, según lo establecido en el D.S. N° 019-2003-PCM, Artículo 9, por lo tanto es **PROCEDENTE** dicha categorización.

- RECOMENDACIONES

Se recomienda emitir la respectiva Resolución Ejecutiva Regional de categorización a **CASERÍO** del Centro Poblado Ayabaquita del Distrito Bellavista, Provincia Jaén, Departamento Cajamarca dicha categorización permitirá al Centro Poblado fortalecer su identidad histórica y cultural, desarrollar la capacidad para mantener servicios básicos y sociales y contar con un ámbito geográfico soporte de sus relaciones sociales, económicas y administrativas.

Es todo cuanto informo a usted para los fines necesarios.

GOBIERNO REGIONAL CAJAMARCA
SUB GERENCIA DE PLANEAMIENTO PRESUPUESTO Y ACONDICIONAMIENTO TERRITORIAL

Dr. José Luis Guerra Martín
ESPECIALISTA EN DEMARCACION TERRITORIAL





GOBIERNO REGIONAL CAJAMARCA
GERENCIA REGIONAL DE PLANEAMIENTO PRESUPUESTO Y
ACONDICIONAMIENTO TERRITORIAL



"Año de la Promoción de la Industria Responsable y del Compromiso Climático"

INFORME TÉCNICO N° 58 -2014-GR-CAJ- GRPPAT/SGAT-JLGM

A : Ing. Alicia Quispe Mogollón
Sub Gerente de Acondicionamiento Territorial.

ASUNTO : Categorización Centro Poblado Ayabaquita

FECHA : Cajamarca, 15 de agosto del 2014.

I. ANTECEDENTES

- La Sub Gerencia de Acondicionamiento Territorial ha priorizado dentro de su Plan de Trabajo 2014, atender los pedidos de las autoridades de los Centros Poblados y locales para su categorización, como es el caso del Centro Poblado Ayabaquita, que reúne las condiciones y requisitos para ser Categorizado como Caserío.

II. BASE LEGAL

- Ley N° 27795 - Ley de Demarcación y Organización Territorial; en el Artº. 8, establece que la categorización y recategorización de centros poblados son acciones de normalización que están a cargo de los Gobiernos Regionales
- D.S. N° 019-2003-PCM – Reglamento de la Ley de Demarcación y Organización Territorial, en el Artº. 8, literal h) establece como una de las competencias del Gobierno Regional es la aprobación de las categorizaciones y recategorizaciones de centros poblados, dentro de su circunscripción. Asimismo en el Artº.9, literal a), describe las características y requisitos mínimos para la categorización de un centro poblado a caserío.

III. DIAGNÓSTICO¹

- De conformidad con el Artº 36 del D.S. N° 019-2003-PCM, se ha elaborado el estudio básico del Centro Poblado Ayabaquita; el mismo que se adjunta al presente, en el cual se detallan: Volúmenes poblacionales, servicios sociales básicos existentes, actividades económicas, productivas y de comercialización; aspectos socio – culturales y aspectos históricos e identificación.
- Se ha elaborado un plano de ubicación del Centro Poblado Ayabaquita a escala 1:100 000, teniendo como base la Carta Nacional redactada por el Instituto Geográfico Nacional – IGN y los datos cartográficos tomados en campo.



¹ Expediente N° CAJ/CCP-cp Ayabaquita/0608020044/14



GOBIERNO REGIONAL CAJAMARCA

GERENCIA REGIONAL DE PLANEAMIENTO PRESUPUESTO Y ACONDICIONAMIENTO TERRITORIAL



"Año de la Promoción de la Industria Responsable y del Compromiso Climático"

IV. EVALUACIÓN

De la inspección de campo realizada, se verificó que el Centro Poblado Ayabaquita se encuentra ubicado en el Distrito Bellavista, Provincia Jaén a una altitud promedio de 752 m.s.n.m. el cual cumple con los requisitos establecidos en el literal a) del Artº. 9 del Reglamento de La Ley de Demarcación y Organización Territorial, los cuales se detallan a continuación:

- ✓ Presenta una población de 307 habitantes; 84 viviendas según, (según Censos Nacionales 2007: XI de Población y VI de Vivienda); de las cuales el 80% se encuentran ubicadas en forma continua y el resto parcialmente dispersas.
- ✓ En el aspecto educativo:
El Centro Poblado Ayabaquita cuenta con I.E.P. N° 16008, la directora del centro educativo es la profesora Diana Ramos Rivera, la cual cuenta con 40 alumnos matriculados, el centro educativo cuenta con niveles de primer grado hasta sexto grado, con dos ambientes para la enseñanza que se encuentran en buen estado, además para la enseñanza cuentan con dos profesores para el educando.
- ✓ Las reuniones de la comunidad, para tomar acuerdos de interés y para el desarrollo del Centro Poblado las realizan en el local comunal de usos múltiples Ayabaquita.
- ✓ Las áreas recreacionales está constituido por el hermoso panorama paisajístico del Centro Poblado Ayabaquita.

V. CONCLUSIONES Y RECOMENDACIONES

- CONCLUSIONES

De acuerdo a la evaluación efectuada, el Centro Poblado Ayabaquita, del Distrito Bellavista, Provincia Jaén, Departamento Cajamarca cumple con los requisitos mínimos para ser elevado a la categoría de Caserío, según lo establecido en el D.S. N° 019-2003-PCM, Artículo 9, por lo tanto es **PROCEDENTE** dicha categorización.

- RECOMENDACIONES

Se recomienda emitir la respectiva Resolución Ejecutiva Regional de categorización a **CASERÍO** del Centro Poblado Ayabaquita del Distrito Bellavista, Provincia Jaén, Departamento Cajamarca dicha categorización permitirá al Centro Poblado fortalecer su identidad histórica y cultural, desarrollar la capacidad para mantener servicios básicos y sociales y contar con un ámbito geográfico soporte de sus relaciones sociales, económicas y administrativas.

Es todo cuanto informo a usted para los fines necesarios.

GOBIERNO REGIONAL CAJAMARCA
SUB GERENCIA DE ACONDICIONAMIENTO TERRITORIAL

Dr. José Luis Guerra Marín
ESPECIALISTA EN DEMARCACION TERRITORIAL





GOBIERNO REGIONAL CAJAMARCA
GERENCIA REGIONAL DE PLANEAMIENTO PRESUPUESTO Y
ACONDICIONAMIENTO TERRITORIAL



"Año de la Promoción de la Industria Responsable y del Compromiso Climático"

INFORME TÉCNICO N° 58 -2014-GR-CAJ- GRPPAT/SGAT-JLGM

A : Ing. Alicia Quispe Mogollón
Sub Gerente de Acondicionamiento Territorial.

ASUNTO : Categorización Centro Poblado Ayabaquita

FECHA : Cajamarca, 15 de agosto del 2014.

I. ANTECEDENTES

- La Sub Gerencia de Acondicionamiento Territorial ha priorizado dentro de su Plan de Trabajo 2014, atender los pedidos de las autoridades de los Centros Poblados y locales para su categorización, como es el caso del Centro Poblado Ayabaquita, que reúne las condiciones y requisitos para ser Categorizado como Caserío.

II. BASE LEGAL

- Ley N° 27795 - Ley de Demarcación y Organización Territorial; en el Artº. 8, establece que la categorización y recategorización de centros poblados son acciones de normalización que están a cargo de los Gobiernos Regionales
- D.S. N° 019-2003-PCM – Reglamento de la Ley de Demarcación y Organización Territorial, en el Artº. 8, literal h) establece como una de las competencias del Gobierno Regional es la aprobación de las categorizaciones y recategorizaciones de centros poblados, dentro de su circunscripción. Asimismo en el Artº.9, literal a), describe las características y requisitos mínimos para la categorización de un centro poblado a caserío.

III. DIAGNÓSTICO¹

- De conformidad con el Artº 36 del D.S. N° 019-2003-PCM, se ha elaborado el estudio básico del Centro Poblado Ayabaquita; el mismo que se adjunta al presente, en el cual se detallan: Volúmenes poblacionales, servicios sociales básicos existentes, actividades económicas, productivas y de comercialización; aspectos socio – culturales y aspectos históricos e identificación.
- Se ha elaborado un plano de ubicación del Centro Poblado Ayabaquita a escala 1:100 000, teniendo como base la Carta Nacional redactada por el Instituto Geográfico Nacional – IGN y los datos cartográficos tomados en campo.



¹ Expediente N° CAJ/CCP-cp Ayabaquita/0608020044/14



GOBIERNO REGIONAL CAJAMARCA

GERENCIA REGIONAL DE PLANEAMIENTO PRESUPUESTO Y ACONDICIONAMIENTO TERRITORIAL



"Año de la Promoción de la Industria Responsable y del Compromiso Climático"

IV. EVALUACIÓN

De la inspección de campo realizada, se verificó que el Centro Poblado Ayabaquita se encuentra ubicado en el Distrito Bellavista, Provincia Jaén a una altitud promedio de 752 m.s.n.m. el cual cumple con los requisitos establecidos en el literal a) del Artº. 9 del Reglamento de La Ley de Demarcación y Organización Territorial, los cuales se detallan a continuación:

- ✓ Presenta una población de 307 habitantes; 84 viviendas según, (según Censos Nacionales 2007: XI de Población y VI de Vivienda); de las cuales el 80% se encuentran ubicadas en forma continua y el resto parcialmente dispersas.
- ✓ En el aspecto educativo:
El Centro Poblado Ayabaquita cuenta con I.E.P. N° 16008, la directora del centro educativo es la profesora Diana Ramos Rivera, la cual cuenta con 40 alumnos matriculados, el centro educativo cuenta con niveles de primer grado hasta sexto grado, con dos ambientes para la enseñanza que se encuentran en buen estado, además para la enseñanza cuentan con dos profesores para el educando.
- ✓ Las reuniones de la comunidad, para tomar acuerdos de interés y para el desarrollo del Centro Poblado las realizan en el local comunal de usos múltiples Ayabaquita.
- ✓ Las áreas recreacionales está constituido por el hermoso panorama paisajístico del Centro Poblado Ayabaquita.

V. CONCLUSIONES Y RECOMENDACIONES

- CONCLUSIONES

De acuerdo a la evaluación efectuada, el Centro Poblado Ayabaquita, del Distrito Bellavista, Provincia Jaén, Departamento Cajamarca cumple con los requisitos mínimos para ser elevado a la categoría de Caserío, según lo establecido en el D.S. N° 019-2003-PCM, Artículo 9, por lo tanto es **PROCEDENTE** dicha categorización.

- RECOMENDACIONES

Se recomienda emitir la respectiva Resolución Ejecutiva Regional de categorización a **CASERÍO** del Centro Poblado Ayabaquita del Distrito Bellavista, Provincia Jaén, Departamento Cajamarca dicha categorización permitirá al Centro Poblado fortalecer su identidad histórica y cultural, desarrollar la capacidad para mantener servicios básicos y sociales y contar con un ámbito geográfico soporte de sus relaciones sociales, económicas y administrativas.

Es todo cuanto informo a usted para los fines necesarios.

GOBIERNO REGIONAL CAJAMARCA
SUB GERENCIA DE PLANEAMIENTO PRESUPUESTO Y ACONDICIONAMIENTO TERRITORIAL

Jc. José Luis Guerra Martín
ESPECIALISTA EN DEMARCACION TERRITORIAL





GOBIERNO REGIONAL CAJAMARCA

GERENCIA REGIONAL DE PLANEAMIENTO PRESUPUESTO Y ACONDICIONAMIENTO TERRITORIAL



"Año de la Promoción de la Industria Responsable y del Compromiso Climático"

ESTUDIO BÁSICO DEL CENTRO POBLADO AYABAQUITA

I. INTRODUCCIÓN

El presente estudio tiene por finalidad realizar la categorización del Centro Poblado **Ayabaquita** a la categoría de **Caserío** en el marco de la Ley de Demarcación y Organización Territorial, Ley N° 27795 y el Decreto Supremo N° 019-2003-PCM Reglamento de la Ley.

El Centro Poblado Ayabaquita se encuentra ubicado al Nor Oeste de la capital del distrito Bellavista, a una distancia aproximada de 18 km, con un tiempo aproximado de cuarenticinco minutos en carro por el tramo que une los centros poblados: Bellavista – Uña de Gato – San Agustín – San Juan del Puquio – Pueblo Nuevo de Asís - Ayabaquita.

El Centro Poblado Ayabaquita se encuentra ubicado a una altitud promedio de 738 m.s.n.m, con precipitaciones pluviales que van desde los 2000 a 2500 mm anuales, la temperatura de la zona oscila entre 13 a 36 °C.

II. INFORMACIÓN GENERAL

Centro Poblado	:	Ayabaquita
Distrito	:	Bellavista
Provincia	:	Jaén
Región	:	Cajamarca
Altitud	:	738 m.s.n.m.
Población	:	307 Habitantes y 84 viviendas ¹
Centroide	:	Coordenadas UTM: 740676 m E, 9383310 m N Zona 17 Sur.
Ubigeo	:	0608020044

¹ INEI: Censo 2007.

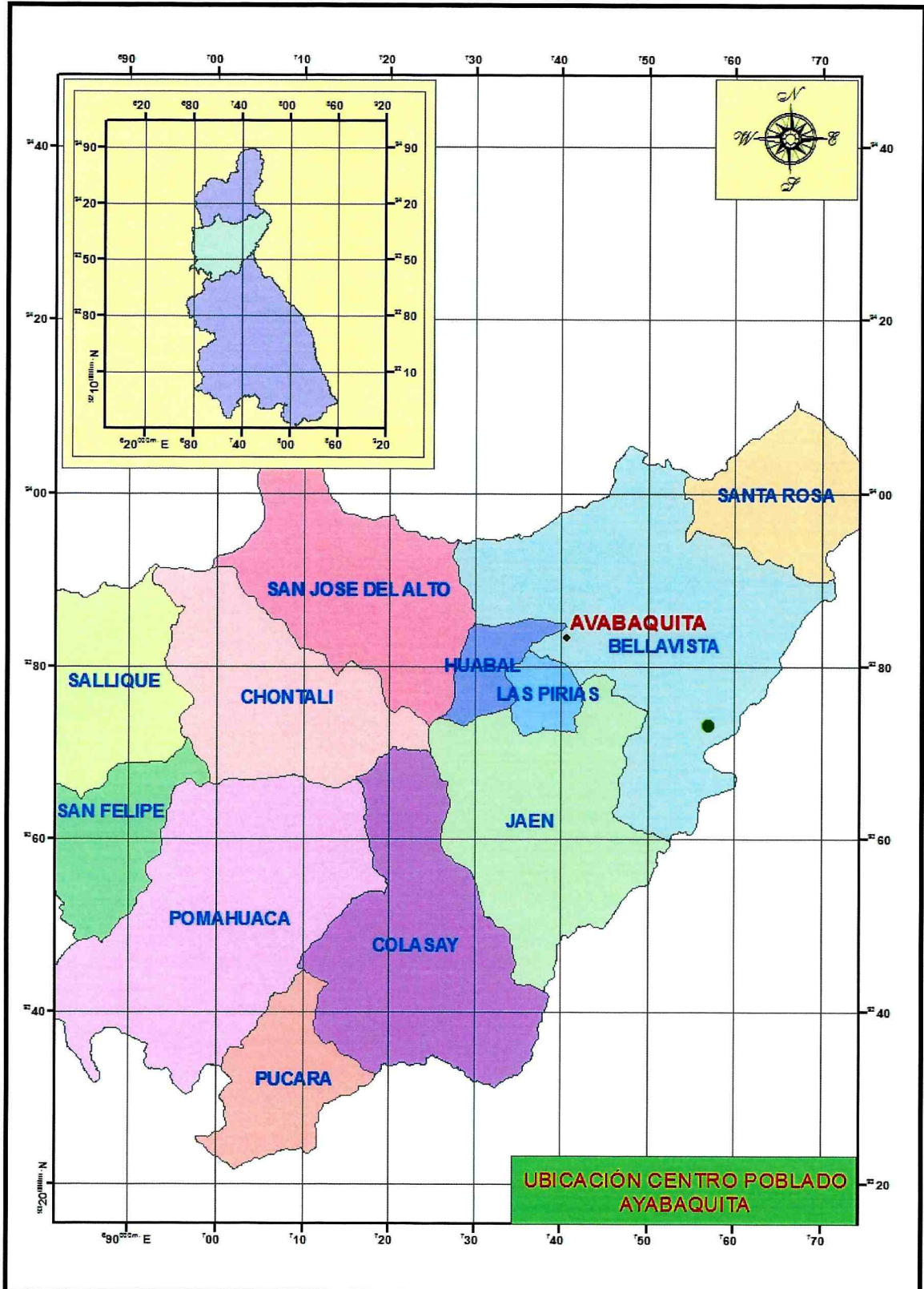


GOBIERNO REGIONAL CAJAMARCA
GERENCIA REGIONAL DE PLANEAMIENTO PRESUPUESTO Y
ACONDICIONAMIENTO TERRITORIAL



"Año de la Promoción de la Industria Responsable y del Compromiso Climático"

MAPA DE UBICACIÓN DEL CENTRO POBLADO AYABAQUITA





GOBIERNO REGIONAL CAJAMARCA

GERENCIA REGIONAL DE PLANEAMIENTO PRESUPUESTO Y ACONDICIONAMIENTO TERRITORIAL



"Año de la Promoción de la Industria Responsable y del Compromiso Climático"

III. SERVICIOS SOCIALES BÁSICOS

3.1. SALUD

El Centro Poblado Ayabaquita no cuenta con puesto de salud para la atención, la población cuando se enferman de gravedad recurre al puesto de salud del centro poblado Shumba Alto.

Dentro de las enfermedades de más incidencia, se tienen la gripe, malaria, dengue.

3.2. AGUA Y DESAGÜE

El Centro Poblado Ayabaquita cuenta con agua entubada, no cuentan con el servicio de desagüe, para ello la población hace uso de letrinas sanitarias para sus necesidades.

3.3. VIVIENDA

Las viviendas del Centro Poblado Ayabaquita se caracterizan por ser de material de adobe y tapial, con techo de calamina, de las cuales el 80% de las viviendas se encuentran ubicadas en forma continua y el resto parcialmente dispersa, existiendo viviendas asentadas a lo largo del tramo que unen los Centros Poblados: Pueblo Nuevo de Asís - Ayabaquita.

3.4. EDUCACIÓN

Nivel inicial:

El Centro Poblado Ayabaquita cuenta con institución educativa del nivel inicial.

Nivel Primario:

El Centro Poblado Ayabaquita cuenta I.E.P. N° 16008, la directora del centro educativo es la profesora Diana Ramos Rivera, la institución cuenta con 40 alumnos matriculados, cuenta con dos docentes, cuenta con dos ambientes para realizar el aprendizaje, la construcción es de adobe y techo de calamina.

Nivel Secundario:

El Centro Poblado Ayabaquita no cuenta con institución educativa del nivel secundario, los alumnos cuando culminan su primaria recurren a estudiar la secundaria al centro poblado Shumba Alto.





GOBIERNO REGIONAL CAJAMARCA

GERENCIA REGIONAL DE PLANEAMIENTO PRESUPUESTO Y ACONDICIONAMIENTO TERRITORIAL



"Año de la Promoción de la Industria Responsable y del Compromiso Climático"

3.5. VIAS DE COMUNICACIÓN

El Centro Poblado Ayabaquita se encuentra articulado con los Centros Poblados: Bellavista – Uña de Gato – San Agustín - San Juan del Puquio - Pueblo Nuevo de Asís y Ayabaquita.

3.6. TRANSPORTE

El servicio de transporte se realiza a través de camionetas, autos o motos lineales que van del distrito Bellavista, hacia el centro poblado Ayabaquita, el servicio de movilidad es diario.

3.7. ENERGIA ELÉCTRICA

Actualmente el Centro Poblado Ayabaquita cuenta con energía eléctrica que es administrada por la empresa Electro Norte.

3.8. MEDIOS DE COMUNICACIÓN MASIVA

En lo que corresponde a emisoras radiales que sintonizan la población del Centro Poblado Ayabaquita se sintoniza: Radio Programas del Perú, Radio Marañón, Radio La Coipa, en lo que respecta a señales televisivas abiertas el centro poblado cuenta con las señales de televisión como: ATV, América, Frecuencia Latina, y en lo que respecta a líneas telefónicas en el Centro Poblado cuenta con señales de celulares de las empresas claro y movistar.

IV. ACTIVIDADES ECONÓMICO PRODUCTIVAS

4.1. OCUPACIÓN POBLACIONAL

El 80 % de la población del Centro Poblado Ayabaquita se dedican a la agricultura y el 20% a la ganadería.

4.2. PRODUCCIÓN AGROPECUARIA

La producción pecuaria la conforma la crianza de los animales vacunos (ganado cebú y criollo), además los pobladores se dedican a la crianza de animales menores tales como: Gallinas, cuyes, cerdos y pavos.

En la agricultura la población se dedica en su mayoría a la siembra del arroz.

4.2. PRODUCCIÓN METÁLICA Y NO METÁLICA

No existe en el Centro Poblado Ayabaquita producción metálica ni no metálica.





GOBIERNO REGIONAL CAJAMARCA

GERENCIA REGIONAL DE PLANEAMIENTO PRESUPUESTO Y ACONDICIONAMIENTO TERRITORIAL



"Año de la Promoción de la Industria Responsable y del Compromiso Climático"

4.3. COMERCIO

Los productos pecuarios y agrícolas del Centro Ayabaquita, son destinados al comercio; principalmente la venta del arroz, esta producción se comercializan en la provincia Jaén.

4.4. INDUSTRIA

El Centro Poblado Ayabaquita no cuenta con industria.

4.5. TURISMO

El atractivo turístico del Centro Poblado Ayabaquita es la hermosa vista panorámica que tiene hacia la vegetación arroceras de la zona.

V. ASPECTOS SOCIOCULTURALES

5.1. COMITÉS DE GESTIÓN COMUNAL

El Centro Poblado Ayabaquita cuenta con los siguientes comités y autoridades comunales: Asociación de productores, club de madres, vaso de leche, programas juntos, comedor popular, JAAS, cuna más, pensión 65 y rondas campesinas.

5.2. COSTUMBRES

En el Centro Poblado Ayabaquita las costumbres más comunes son la celebración de la navidad y la celebración en honor al santo patrono San Antonio de Padua que se lo celebra el 13 de junio de todos los años.

Como plato típico de esta zona se tiene el shurumbo y el majote.

5.3. APOYOS EXTERNOS

El Centro Poblado Ayabaquita actualmente cuenta con apoyo del Gobierno Regional, en el mejoramiento de las vías carrozables.

VI. ASPECTOS HISTÓRICOS E IDENTIFICACIÓN DE RESTOS ARQUEOLÓGICOS

Según los pobladores del Centro Poblado Ayabaquita, se le designa este nombre por la devoción de los antiguos pobladores en una asamblea general decidieron por unanimidad ponerle el nombre al centro poblado de Ayabaquita.





GOBIERNO REGIONAL CAJAMARCA

GERENCIA REGIONAL DE PLANEAMIENTO PRESUPUESTO Y ACONDICIONAMIENTO TERRITORIAL



"Año de la Promoción de la Industria Responsable y del Compromiso Climático"

Los primeros pobladores que poblaron al centro poblado antes mencionado fueron: Los Albercas Giménez, Abad Herrera y Dávila Dávila.

Actualmente cuentan con las siguientes autoridades:

Teniente Gobernador: David Cardoso Martínez.

Agente Municipal : Ángel Altamirano Alvarado.





GOBIERNO REGIONAL CAJAMARCA

GERENCIA REGIONAL DE PLANEAMIENTO PRESUPUESTO Y ACONDICIONAMIENTO TERRITORIAL



"Año de la Promoción de la Industria Responsable y del Compromiso Climático"

VIVIENDAS AGRUPADAS DEL SECTOR SUR DEL C.P. AYABAQUITA





GOBIERNO REGIONAL CAJAMARCA

GERENCIA REGIONAL DE PLANEAMIENTO PRESUPUESTO Y ACONDICIONAMIENTO TERRITORIAL



"Año de la Promoción de la Industria Responsable y del Compromiso Climático"
I.E.P. N° 16008 DEL C.P. AYABAQUITA





GOBIERNO REGIONAL CAJAMARCA
GERENCIA REGIONAL DE PLANEAMIENTO PRESUPUESTO Y
ACONDICIONAMIENTO TERRITORIAL



"Año de la Promoción de la Industria Responsable y del Compromiso Climático"



VIVIENDAS EN FORMA CONTINUA DEL SECTOR NORTE DEL C.P. AYABAQUITA





GOBIERNO REGIONAL CAJAMARCA

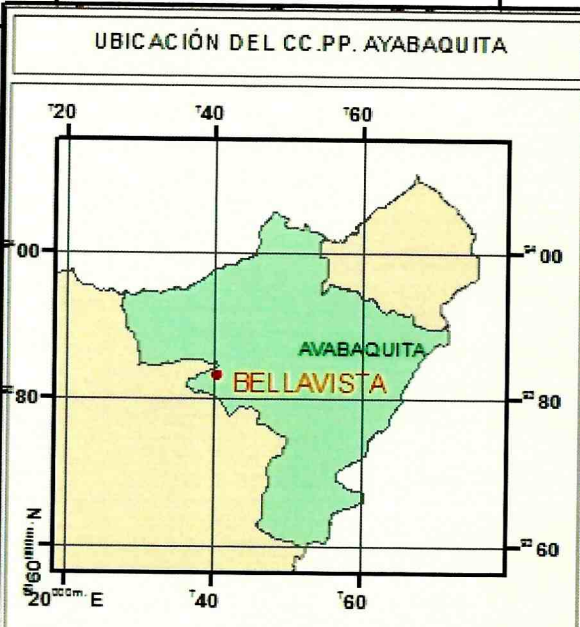
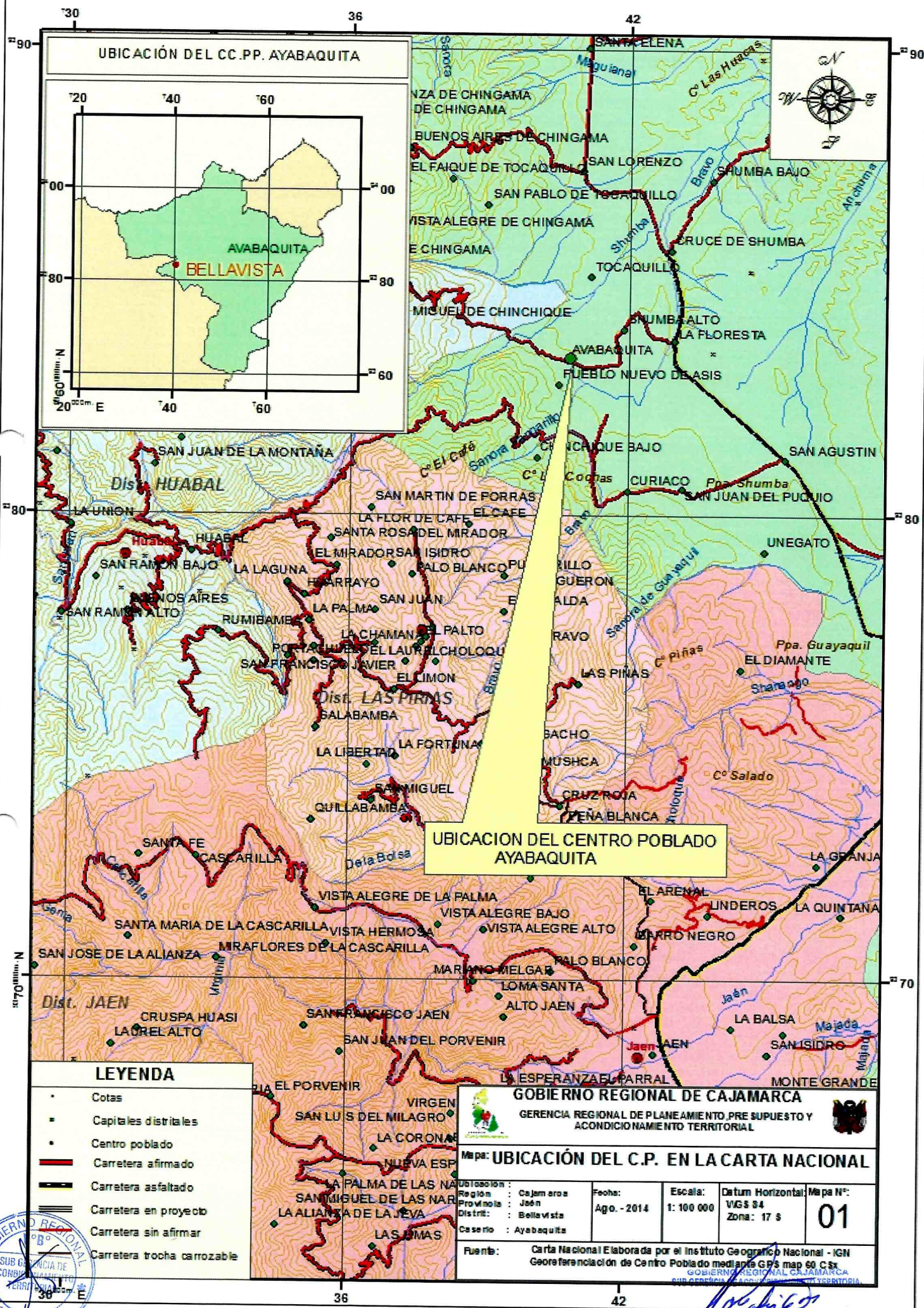
GERENCIA REGIONAL DE PLANEAMIENTO PRESUPUESTO Y ACONDICIONAMIENTO TERRITORIAL



"Año de la Promoción de la Industria Responsable y del Compromiso Climático"

VIENDAS EN FORMA AGRUPADA DEL SECTOR OESTE DEL C.P. AYABAQUITA





UBICACIÓN DEL CENTRO POBLADO AYABAQUITA

- LEYENDA**
- Cotas
 - Capitales distritales
 - Centro poblado
 - Carretera afirmado
 - Carretera asfaltado
 - Carretera en proyecto
 - Carretera sin afirmar
 - Carretera trocha carrozable

GOBIERNO REGIONAL DE CAJAMARCA
 GERENCIA REGIONAL DE PLANEAMIENTO, PRE SUPUESTO Y ACONDICIONAMIENTO TERRITORIAL

Mapa: **UBICACIÓN DEL C.P. EN LA CARTA NACIONAL**

Ubicación:	Region:	Fecha:	Escala:	Datum Horizontal:	Mapa N°:
	Cajamarca	Ago. - 2014	1: 100 000	WGS 84	01
	Provincia:			Zona:	
	Bellavista			17 S	
	Caserío:				
	Ayabaquita				

Fuente: Carta Nacional Elaborada por el Instituto Geográfico Nacional - IGN
 Georeferenciación de Centro Poblado mediante GPS map 60 C 8x



José Luis Guerra Marín
 ESPECIALISTA EN DEMARCACION TERRITORIAL