



GOBIERNO REGIONAL DE CAJAMARCA

RESOLUCION EJECUTIVA REGIONAL



Nº 485 -2014-GR-CAJ/P

Cajamarca,

27 AGO 2014

VISTO:

El Informe Técnico Nº 62-2014-GR.CAJ-GRPPAT/SGAT-JLGM, de fecha 25-08-14;

CONSIDERANDO:

Que, mediante Ley Nº 27867 – Ley Orgánica de Gobiernos Regionales, se establece y norma en el artículo 10º, inciso 1, párrafo k), entre sus competencias exclusivas, la de organizar y aprobar los expedientes técnicos sobre acciones de demarcación territorial en su jurisdicción, conforme a la ley de la materia; y en el artículo 53º, inciso f) establece entre sus funciones, la de planificar y desarrollar acciones de ordenamiento y delimitación en el ámbito del territorio regional y organizar, evaluar y tramitar los expedientes técnicos de demarcación territorial, en armonía con las políticas y normas de la materia;

Que, el D.S. Nº 019-2003-PCM - Reglamento de la Ley Nº 27795, establece en el artículo 8º, literal h), que es competencia de los Gobiernos Regionales la aprobación de las categorizaciones y recategorizaciones de los centros poblados de su circunscripción; así mismo en su artículo 33º, literal b), establece que las acciones de demarcación territorial relacionadas con la Normalización (Categorización y/o Recategorización de centros poblados), podrán realizarse por iniciativa de los Gobiernos Regionales.

Que, mediante Informe Técnico del VISTO, la Sub Gerencia de Acondicionamiento Territorial ha evaluado el cumplimiento de las características y requisitos mínimos del Centro Poblado El Faique de Tocaquillo, comprensión del Distrito Bellavista, Provincia Jaén, opinando favorablemente para su categorización como CASERIO;

Estando a lo propuesto, con las visaciones de la Gerencia General Regional, Gerencia Regional de Planeamiento, Presupuesto y Acondicionamiento Territorial y Dirección Regional de Asesoría Jurídica;

En uso de las atribuciones y competencias conferidas por las Leyes Nº 27783, 27867, 27902 y 27795;



GOBIERNO REGIONAL DE CAJAMARCA
RESOLUCION EJECUTIVA REGIONAL



Nº 485-2014-GR-CAJ/P

Cajamarca,

27 AGO 2014

SE RESUELVE:

ARTÍCULO PRIMERO: Categorizar, de acuerdo a Ley, como CASERIO al Centro Poblado El Faique de Tocaquillo, ubicado en las coordenadas UTM 741245 mE 9386220 mN, Datum: WGS84, Zona 17 Sur, jurisdicción del Distrito Bellavista, Provincia Jaén, Departamento de Cajamarca.

ARTÍCULO SEGUNDO: Transcribir la presente Resolución a la Dirección Nacional Técnica de Demarcación Territorial -PCM, Oficina Departamental de Estadística e Informática de Cajamarca, Gobernación Provincial de Jaén, Municipalidad Provincial de Jaén, Gobernación Distrital de Bellavista y Municipalidad Distrital de Bellavista.

ARTÍCULO TERCERO: La presente Resolución así como el Expediente Nº CAJ/CCP-cp El Faique de Tocaquillo/0608020036/14 y el Informe Técnico correspondiente constituyen el acervo documentario y en consecuencia formará parte del Archivo Regional de Demarcación Territorial, debiendo éstos registrarse y archivarse.



REGISTRESE Y COMUNIQUESE





GOBIERNO REGIONAL CAJAMARCA
GERENCIA REGIONAL DE PLANEAMIENTO PRESUPUESTO Y
ACONDICIONAMIENTO TERRITORIAL



"Año de la Promoción de la Industria Responsable y del Compromiso Climático"

INFORME TÉCNICO N° 62 -2014-GR-CAJ- GRPPAT/SGAT-JLGM

A : Ing. Alicia Quispe Mogollón

Sub Gerente de Acondicionamiento Territorial.

ASUNTO : Categorización Centro Poblado El Faique de Tocaquillo

FECHA : Cajamarca, 25 de agosto del 2014.

I. ANTECEDENTES

- La Sub Gerencia de Acondicionamiento Territorial ha priorizado dentro de su Plan de Trabajo 2014, atender los pedidos de las autoridades de los Centros Poblados y locales para su categorización, como es el caso del Centro Poblado El Faique de Tocaquillo, que reúne las condiciones y requisitos para ser Categorizado como Caserío.

II. BASE LEGAL

- Ley N° 27795 - Ley de Demarcación y Organización Territorial; en el Artº. 8, establece que la categorización y recategorización de centros poblados son acciones de normalización que están a cargo de los Gobiernos Regionales
- D.S. N° 019-2003-PCM – Reglamento de la Ley de Demarcación y Organización Territorial, en el Artº. 8, literal h) establece como una de las competencias del Gobierno Regional es la aprobación de las categorizaciones y recategorizaciones de centros poblados, dentro de su circunscripción. Asimismo en el Artº.9, literal a), describe las características y requisitos mínimos para la categorización de un centro poblado a caserío.

III. DIAGNÓSTICO¹

- De conformidad con el Artº 36 del D.S. N° 019-2003-PCM, se ha elaborado el estudio básico del Centro Poblado El Faique de Tocaquillo; el mismo que se adjunta al presente, en el cual se detallan: Volúmenes poblacionales, servicios sociales básicos existentes, actividades económicas, productivas y de comercialización; aspectos socio – culturales y aspectos históricos e identificación.
- Se ha elaborado un plano de ubicación del Centro Poblado El Faique de Tocaquillo a escala 1:100 000, teniendo como base la Carta Nacional redactada por el Instituto Geográfico Nacional – IGN y los datos cartográficos tomados en campo.



¹ Expediente N° CAJ/CCP-cp El Faique de Tocaquillo/0608020036/14



GOBIERNO REGIONAL CAJAMARCA

GERENCIA REGIONAL DE PLANEAMIENTO PRESUPUESTO Y ACONDICIONAMIENTO TERRITORIAL



"Año de la Promoción de la Industria Responsable y del Compromiso Climático"

IV. EVALUACIÓN

De la inspección de campo realizada, se verificó que el Centro Poblado El Faique de Tocaquillo se encuentra ubicado en el Distrito Bellavista, Provincia Jaén a una altitud promedio de 708 m.s.n.m. el cual cumple con los requisitos establecidos en el literal a) del Artº. 9 del Reglamento de La Ley de Demarcación y Organización Territorial, los cuales se detallan a continuación:

- ✓ Presenta una población de 297 habitantes; 79 viviendas según, (según Censos Nacionales 2007: XI de Población y VI de Vivienda); de las cuales el 80% se encuentran ubicadas en forma continua y el resto parcialmente dispersas.
- ✓ En el aspecto educativo:
El Centro Poblado El Faique de Tocaquillo cuenta con I.E.P. N° 16813, el director del centro educativo es el profesor José del Carmen Sandoval, el cual cuenta con 23 alumnos matriculados, el centro educativo cuenta con niveles de primer grado ha sexto grado, con tres ambientes para la enseñanza que se encuentran en buen estado, además para la enseñanza cuentan con dos profesores para el educando.
- ✓ Las reuniones de la comunidad, para tomar acuerdos de interés y para el desarrollo del Centro Poblado las realizan en el local comunal de usos múltiples El Faique de Tocaquillo.
- ✓ Las áreas recreacionales está constituido por el hermoso panorama paisajístico del Centro Poblado El Faique de Tocaquillo.

V. CONCLUSIONES Y RECOMENDACIONES

- CONCLUSIONES

De acuerdo a la evaluación efectuada, el Centro Poblado El Faique de Tocaquillo, del Distrito Bellavista, Provincia Jaén, Departamento Cajamarca cumple con los requisitos mínimos para ser elevado a la categoría de Caserío, según lo establecido en el D.S. N° 019-2003-PCM, Artículo 9, por lo tanto es **PROCEDENTE** dicha categorización.

- RECOMENDACIONES

Se recomienda emitir la respectiva Resolución Ejecutiva Regional de categorización a **CASERÍO** del Centro Poblado El Faique de Tocaquillo del Distrito Bellavista, Provincia Jaén, Departamento Cajamarca dicha categorización permitirá al Centro Poblado fortalecer su identidad histórica y cultural, desarrollar la capacidad para mantener servicios básicos y sociales y contar con un ámbito geográfico soporte de sus relaciones sociales, económicas y administrativas.

Es todo cuanto informo a Usted para los fines necesarios.

GOBIERNO REGIONAL CAJAMARCA
SUB GERENCIA DE ACONDICIONAMIENTO TERRITORIAL

Dr. José Luis Guerra Murillo
ESPECIALISTA EN DEMARCACION Y ORGANIZACION TERRITORIAL





GOBIERNO REGIONAL CAJAMARCA
GERENCIA REGIONAL DE PLANEAMIENTO PRESUPUESTO Y
ACONDICIONAMIENTO TERRITORIAL



"Año de la Promoción de la Industria Responsable y del Compromiso Climático"

INFORME TÉCNICO N° 62 -2014-GR-CAJ- GRPPAT/SGAT-JLGM

A : Ing. Alicia Quispe Mogollón
Sub Gerente de Acondicionamiento Territorial.

ASUNTO : Categorización Centro Poblado El Faique de Tocaquillo

FECHA : Cajamarca, 25 de agosto del 2014.

I. ANTECEDENTES

- La Sub Gerencia de Acondicionamiento Territorial ha priorizado dentro de su Plan de Trabajo 2014, atender los pedidos de las autoridades de los Centros Poblados y locales para su categorización, como es el caso del Centro Poblado El Faique de Tocaquillo, que reúne las condiciones y requisitos para ser Categorizado como Caserío.

II. BASE LEGAL

- Ley N° 27795 - Ley de Demarcación y Organización Territorial; en el Artº. 8, establece que la categorización y recategorización de centros poblados son acciones de normalización que están a cargo de los Gobiernos Regionales
- D.S. N° 019-2003-PCM – Reglamento de la Ley de Demarcación y Organización Territorial, en el Artº. 8, literal h) establece como una de las competencias del Gobierno Regional es la aprobación de las categorizaciones y recategorizaciones de centros poblados, dentro de su circunscripción. Asimismo en el Artº.9, literal a), describe las características y requisitos mínimos para la categorización de un centro poblado a caserío.

III. DIAGNÓSTICO¹

- De conformidad con el Artº 36 del D.S. N° 019-2003-PCM, se ha elaborado el estudio básico del Centro Poblado El Faique de Tocaquillo; el mismo que se adjunta al presente, en el cual se detallan: Volúmenes poblacionales, servicios sociales básicos existentes, actividades económicas, productivas y de comercialización; aspectos socio – culturales y aspectos históricos e identificación.
- Se ha elaborado un plano de ubicación del Centro Poblado El Faique de Tocaquillo a escala 1:100 000, teniendo como base la Carta Nacional redactada por el Instituto Geográfico Nacional – IGN y los datos cartográficos tomados en campo.



Expediente N° CAJ/CCP-cp El Faique de Tocaquillo/0608020036/14



GOBIERNO REGIONAL CAJAMARCA

GERENCIA REGIONAL DE PLANEAMIENTO PRESUPUESTO Y ACONDICIONAMIENTO TERRITORIAL



"Año de la Promoción de la Industria Responsable y del Compromiso Climático"

IV. EVALUACIÓN

De la inspección de campo realizada, se verificó que el Centro Poblado El Faique de Tocaquillo se encuentra ubicado en el Distrito Bellavista, Provincia Jaén a una altitud promedio de 708 m.s.n.m. el cual cumple con los requisitos establecidos en el literal a) del Artº. 9 del Reglamento de La Ley de Demarcación y Organización Territorial, los cuales se detallan a continuación:

- ✓ Presenta una población de 297 habitantes; 79 viviendas según, (según Censos Nacionales 2007: XI de Población y VI de Vivienda); de las cuales el 80% se encuentran ubicadas en forma continua y el resto parcialmente dispersas.
- ✓ En el aspecto educativo:
El Centro Poblado El Faique de Tocaquillo cuenta con I.E.P. N° 16813, el director del centro educativo es el profesor José del Carmen Sandoval, el cual cuenta con 23 alumnos matriculados, el centro educativo cuenta con niveles de primer grado ha sexto grado, con tres ambientes para la enseñanza que se encuentran en buen estado, además para la enseñanza cuentan con dos profesores para el educando.
- ✓ Las reuniones de la comunidad, para tomar acuerdos de interés y para el desarrollo del Centro Poblado las realizan en el local comunal de usos múltiples El Faique de Tocaquillo.
- ✓ Las áreas recreacionales está constituido por el hermoso panorama paisajístico del Centro Poblado El Faique de Tocaquillo.

V. CONCLUSIONES Y RECOMENDACIONES

- CONCLUSIONES

De acuerdo a la evaluación efectuada, el Centro Poblado El Faique de Tocaquillo, del Distrito Bellavista, Provincia Jaén, Departamento Cajamarca cumple con los requisitos mínimos para ser elevado a la categoría de Caserío, según lo establecido en el D.S. N° 019-2003-PCM, Artículo 9, por lo tanto es **PROCEDENTE** dicha categorización.

- RECOMENDACIONES

Se recomienda emitir la respectiva Resolución Ejecutiva Regional de categorización a **CASERÍO** del Centro Poblado El Faique de Tocaquillo del Distrito Bellavista, Provincia Jaén, Departamento Cajamarca dicha categorización permitirá al Centro Poblado fortalecer su identidad histórica y cultural, desarrollar la capacidad para mantener servicios básicos y sociales y contar con un ámbito geográfico soporte de sus relaciones sociales, económicas y administrativas.

Es todo cuanto informo a usted para los fines necesarios.

GOBIERNO REGIONAL CAJAMARCA
SUB GERENCIA DE PLANEAMIENTO TERRITORIAL

Dr. José Luis Guerra
ESPECIALISTA EN DEMARCACIÓN





GOBIERNO REGIONAL CAJAMARCA
GERENCIA REGIONAL DE PLANEAMIENTO PRESUPUESTO Y
ACONDICIONAMIENTO TERRITORIAL



"Año de la Promoción de la Industria Responsable y del Compromiso Climático"

INFORME TÉCNICO N° 62 -2014-GR-CAJ- GRPPAT/SGAT-JLGM

A : Ing. Alicia Quispe Mogollón

Sub Gerente de Acondicionamiento Territorial.

ASUNTO : Categorización Centro Poblado El Faique de Tocaquillo

FECHA : Cajamarca, 25 de agosto del 2014.

I. ANTECEDENTES

- La Sub Gerencia de Acondicionamiento Territorial ha priorizado dentro de su Plan de Trabajo 2014, atender los pedidos de las autoridades de los Centros Poblados y locales para su categorización, como es el caso del Centro Poblado El Faique de Tocaquillo, que reúne las condiciones y requisitos para ser Categorizado como Caserío.

II. BASE LEGAL

- Ley N° 27795 - Ley de Demarcación y Organización Territorial; en el Artº. 8, establece que la categorización y recategorización de centros poblados son acciones de normalización que están a cargo de los Gobiernos Regionales
- D.S. N° 019-2003-PCM – Reglamento de la Ley de Demarcación y Organización Territorial, en el Artº. 8, literal h) establece como una de las competencias del Gobierno Regional es la aprobación de las categorizaciones y recategorizaciones de centros poblados, dentro de su circunscripción. Asimismo en el Artº.9, literal a), describe las características y requisitos mínimos para la categorización de un centro poblado a caserío.

III. DIAGNÓSTICO¹

- De conformidad con el Artº 36 del D.S. N° 019-2003-PCM, se ha elaborado el estudio básico del Centro Poblado El Faique de Tocaquillo; el mismo que se adjunta al presente, en el cual se detallan: Volúmenes poblacionales, servicios sociales básicos existentes, actividades económicas, productivas y de comercialización; aspectos socio – culturales y aspectos históricos e identificación.
- Se ha elaborado un plano de ubicación del Centro Poblado El Faique de Tocaquillo a escala 1:100 000, teniendo como base la Carta Nacional redactada por el Instituto Geográfico Nacional – IGN y los datos cartográficos tomados en campo.



¹ Expediente N° CAJ/CCP-cp El Faique de Tocaquillo/0608020036/14



GOBIERNO REGIONAL CAJAMARCA

GERENCIA REGIONAL DE PLANEAMIENTO PRESUPUESTO Y ACONDICIONAMIENTO TERRITORIAL



“Año de la Promoción de la Industria Responsable y del Compromiso Climático”

IV. EVALUACIÓN

De la inspección de campo realizada, se verificó que el Centro Poblado El Faique de Tocaquillo se encuentra ubicado en el Distrito Bellavista, Provincia Jaén a una altitud promedio de 708 m.s.n.m. el cual cumple con los requisitos establecidos en el literal a) del Artº. 9 del Reglamento de La Ley de Demarcación y Organización Territorial, los cuales se detallan a continuación:

- ✓ Presenta una población de 297 habitantes; 79 viviendas según, (según Censos Nacionales 2007: XI de Población y VI de Vivienda); de las cuales el 80% se encuentran ubicadas en forma continua y el resto parcialmente dispersas.
- ✓ En el aspecto educativo:
El Centro Poblado El Faique de Tocaquillo cuenta con I.E.P. N° 16813, el director del centro educativo es el profesor José del Carmen Sandoval, el cual cuenta con 23 alumnos matriculados, el centro educativo cuenta con niveles de primer grado ha sexto grado, con tres ambientes para la enseñanza que se encuentran en buen estado, además para la enseñanza cuentan con dos profesores para el educando.
- ✓ Las reuniones de la comunidad, para tomar acuerdos de interés y para el desarrollo del Centro Poblado las realizan en el local comunal de usos múltiples El Faique de Tocaquillo.
- ✓ Las áreas recreacionales está constituido por el hermoso panorama paisajístico del Centro Poblado El Faique de Tocaquillo.

V. CONCLUSIONES Y RECOMENDACIONES

- CONCLUSIONES

De acuerdo a la evaluación efectuada, el Centro Poblado El Faique de Tocaquillo, del Distrito Bellavista, Provincia Jaén, Departamento Cajamarca cumple con los requisitos mínimos para ser elevado a la categoría de Caserío, según lo establecido en el D.S. N° 019-2003-PCM, Artículo 9, por lo tanto es **PROCEDENTE** dicha categorización.

- RECOMENDACIONES

Se recomienda emitir la respectiva Resolución Ejecutiva Regional de categorización a **CASERÍO** del Centro Poblado El Faique de Tocaquillo del Distrito Bellavista, Provincia Jaén, Departamento Cajamarca dicha categorización permitirá al Centro Poblado fortalecer su identidad histórica y cultural, desarrollar la capacidad para mantener servicios básicos y sociales y contar con un ámbito geográfico soporte de sus relaciones sociales, económicas y administrativas.

Es todo cuanto informo a usted para los fines necesarios.

GOBIERNO REGIONAL CAJAMARCA
SUB GERENCIA DE ACONDICIONAMIENTO TERRITORIAL

Lic. José Luis Guerra Marín
SUB GERENTE DE ACONDICIONAMIENTO TERRITORIAL





GOBIERNO REGIONAL CAJAMARCA

GERENCIA REGIONAL DE PLANEAMIENTO PRESUPUESTO Y ACONDICIONAMIENTO TERRITORIAL



"Año de la Promoción de la Industria Responsable y del Compromiso Climático"

ESTUDIO BÁSICO DEL CENTRO POBLADO EL FAIQUE DE TOCAQUILLO

I. INTRODUCCIÓN

El presente estudio tiene por finalidad realizar la categorización del Centro Poblado **El Faique de Tocaquillo** a la categoría de **Caserío** en el marco de la Ley de Demarcación y Organización Territorial, Ley N° 27795 y el Decreto Supremo N° 019-2003-PCM Reglamento de la Ley.

El Centro Poblado El Faique de Tocaquillo se encuentra ubicado al Nor Oeste de la capital del distrito Bellavista, a una distancia aproximada de 19 km, con un tiempo aproximado de cincuenta minutos en carro por el tramo que une los centros poblados: Bellavista – Uña de Gato – San Agustín – La Floresta – Cruce de Shumba – El Faique de Tocaquillo.

El Centro Poblado El Faique de Tocaquillo se encuentra ubicado a una altitud promedio de 708 m.s.n.m, con precipitaciones pluviales que van desde los 2000 a 2500 mm anuales, la temperatura de la zona oscila entre 12 a 36 °C.

II. INFORMACIÓN GENERAL

Centro Poblado	:	El Faique de Tocaquillo
Distrito	:	Bellavista
Provincia	:	Jaén
Región	:	Cajamarca
Altitud	:	708 m.s.n.m.
Población	:	297 Habitantes y 79 viviendas ¹
Centroide	:	Coordenadas UTM: 741245 m E, 9386220 m N Zona 17 Sur.
Ubigeo	:	0608020036

INEI: Censo 2007.





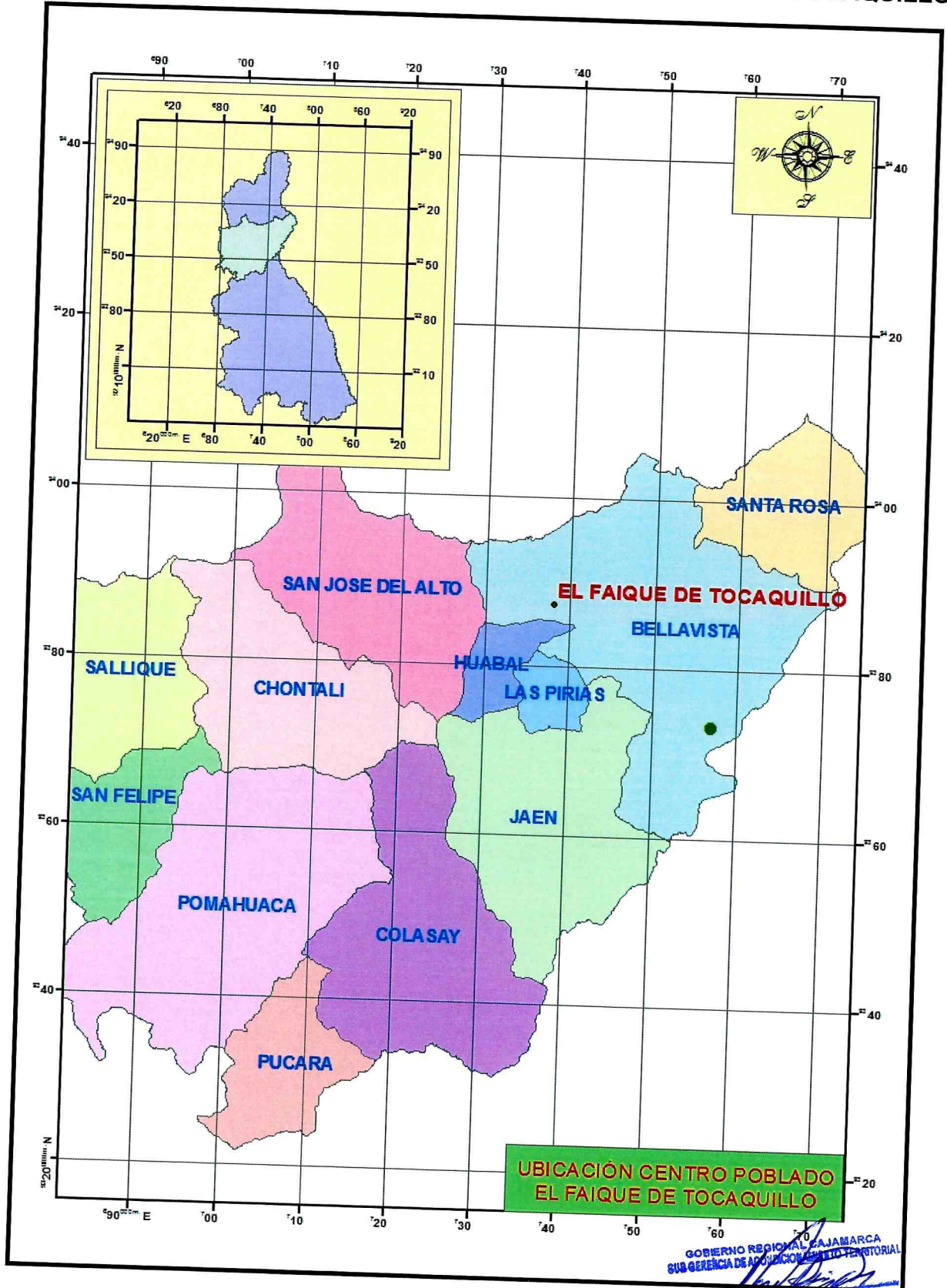
GOBIERNO REGIONAL CAJAMARCA

GERENCIA REGIONAL DE PLANEAMIENTO PRESUPUESTO Y ACONDICIONAMIENTO TERRITORIAL



"Año de la Promoción de la Industria Responsable y del Compromiso Climático"

MAPA DE UBICACIÓN DEL CENTRO POBLADO EL FAIQUE DE TOCAQUILLO



GOBIERNO REGIONAL CAJAMARCA
SUB GERENCIA DE ACONDICIONAMIENTO TERRITORIAL
[Signature]
D^o José Luis Guerra Martín
EN DEMARCACION TERRITORIAL



GOBIERNO REGIONAL CAJAMARCA

GERENCIA REGIONAL DE PLANEAMIENTO PRESUPUESTO Y ACONDICIONAMIENTO TERRITORIAL



"Año de la Promoción de la Industria Responsable y del Compromiso Climático"

III. DESCRIPCIÓN DE UBICACIÓN DEL CENTRO POBLADO SEGÚN ZONIFICACIÓN ECOLÓGICA Y ECONÓMICA CAJAMARCA

El centro poblado El Faique de Tocaquillo se encuentra ubicado en la zona Ecológica Económica N° 3, la cual se ubica en una zona productiva. Esta zona se usa para cultivo en limpio con calidad agroecológica media.

IV. SERVICIOS SOCIALES BÁSICOS

4.1. SALUD

El Centro Poblado de El Faique de Tocaquillo no cuenta con puesto de salud para la atención de la población, cuando la población se enferma recurre para la atención al centro de salud del centro poblado Ambato Tamborapa.

Dentro de las enfermedades de más incidencia, se tienen la gripe, malaria, dengue.

4.2. AGUA Y DESAGÜE

El Centro Poblado El Faique de Tocaquillo cuenta con agua entubada, pero no cuentan con el servicio de desagüe, para sus necesidades lo hacen en pozos ciego o letrinas sanitarias.

4.3. VIVIENDA

Las viviendas del Centro Poblado El Faique de Tocaquillo se caracterizan por ser de material de adobe y tapial, con techo de calamina, de las cuales el 80% de las viviendas se encuentran ubicadas en forma continua y el resto parcialmente dispersa, existiendo viviendas asentadas a lo largo del tramo que unen los Centros Poblados: Cruce Shumba – El Faique de Tocaquillo.

4.4. EDUCACIÓN

Nivel inicial:

El Centro Poblado El Faique de Tocaquillo cuenta con institución educativa del nivel inicial.

Nivel Primario:

El Centro Poblado El Faique de Tocaquillo cuenta I.E.P. N° 16813, el director del centro educativo es el profesor José del Carmen Zapata Sandoval, la institución cuenta con 23 alumnos matriculados, cuenta con





GOBIERNO REGIONAL CAJAMARCA

GERENCIA REGIONAL DE PLANEAMIENTO PRESUPUESTO Y ACONDICIONAMIENTO TERRITORIAL



“Año de la Promoción de la Industria Responsable y del Compromiso Climático”

dos docentes, cuenta con tres ambientes para realizar el aprendizaje, la construcción es de material noble.

Nivel Secundario:

El Centro Poblado El Faique de Tocaquillo no cuenta con institución educativa del nivel secundario, los alumnos cuando terminan su primaria recurren a estudiar su secundaria al centro poblado San Pablo de Tocaquillo.

4.5. VIAS DE COMUNICACIÓN

El Centro Poblado El Faique de Tocaquillo se encuentra articulado con los Centros Poblados: Bellavista – Uña de Gato – San Agustín - La Floresta - Cruce de Shumba y El Faique de Tocaquillo.

4.6. TRANSPORTE

El servicio de transporte se realiza a través de camionetas, autos o motos lineales que van del distrito Bellavista, hacia el centro poblado El Faique de Tocaquillo, el servicio de movilidad es diario.

4.7. ENERGIA ELÉCTRICA

Actualmente el Centro Poblado El Faique de Tocaquillo cuenta con energía eléctrica que es administrada por la empresa Electro Norte.

4.8. MEDIOS DE COMUNICACIÓN MASIVA

En lo que corresponde a emisoras radiales que sintonizan la población del Centro Poblado El Faique de Tocaquillo se sintoniza: Radio Programas del Perú, Radio Marañón, Radio La Coipa, en lo que respecta a señales televisivas abiertas el centro poblado cuenta con las señales de televisión como: ATV, América, Frecuencia Latina, y en lo que respecta a líneas telefónicas en el Centro Poblado cuenta con señales de celulares de las empresas claro y movistar.

V. ACTIVIDADES ECONÓMICO PRODUCTIVAS

5.1. OCUPACIÓN POBLACIONAL

El 80 % de la población del Centro Poblado El Faique de Tocaquillo se dedican a la agricultura y el 20% a la ganadería.





GOBIERNO REGIONAL CAJAMARCA

GERENCIA REGIONAL DE PLANEAMIENTO PRESUPUESTO Y ACONDICIONAMIENTO TERRITORIAL



"Año de la Promoción de la Industria Responsable y del Compromiso Climático"

5.2. PRODUCCIÓN AGROPECUARIA

La producción pecuaria la conforma la crianza de los animales vacunos (ganado cebú y criollo), además los pobladores se dedican a la crianza de animales menores tales como: Gallinas, cuyes, cerdos y pavos.

En la agricultura la población se dedica en su mayoría a la siembra del arroz.

5.2. PRODUCCIÓN METÁLICA Y NO METÁLICA

No existe en el Centro Poblado El Faique de Tocaquillo producción metálica ni no metálica.

5.3. COMERCIO

Los productos pecuarios y agrícolas del Centro Poblado El Faique de Tocaquillo, son destinados al comercio; principalmente la venta del arroz, esta producción se comercializan en la provincia Jaén.

5.4. INDUSTRIA

El Centro Poblado El Faique de Tocaquillo no cuenta con industria.

5.5. TURISMO

El atractivo turístico del Centro Poblado El Faique de Tocaquillo es la hermosa vista panorámica que tiene hacia la vegetación arroceras de la zona.

VI. ASPECTOS SOCIOCULTURALES

6.1. COMITÉS DE GESTIÓN COMUNAL

El Centro Poblado El Faique de Tocaquillo cuenta con los siguientes comités y autoridades comunales: Asociación de productores, club de madres, vaso de leche, programas juntos, comedor popular, JAAS, cuna más, pensión 65 y rondas campesinas.

6.2. COSTUMBRES

En el Centro Poblado El Faique de Tocaquillo las costumbres más comunes son la celebración de la navidad y la celebración de las fiesta patronal en alusión a la Inmaculada concepción que se lo celebra el 08 de diciembre de todos los años.





GOBIERNO REGIONAL CAJAMARCA

GERENCIA REGIONAL DE PLANEAMIENTO PRESUPUESTO Y ACONDICIONAMIENTO TERRITORIAL



"Año de la Promoción de la Industria Responsable y del Compromiso Climático"
Como plato típico de esta zona se tiene el shurumbo y el majote.

6.3. APOYOS EXTERNOS

El Centro Poblado El Faique de Tocaquillo actualmente cuenta con apoyo del Gobierno Regional, en el mejoramiento de las vías carrozables.

VII. ASPECTOS HISTÓRICOS E IDENTIFICACIÓN DE RESTOS ARQUEOLÓGICOS

Según los pobladores del Centro Poblado El Faique de Tocaquillo, se le designa este nombre debido a que en asamblea general decidieron ponerle el nombre de El Faique de Tocaquillo.

Los primeros pobladores que poblaron al centro poblado antes mencionado fueron: Los Rufastos, Albercas Manchay y Díaz.

Actualmente cuentan con las siguientes autoridades:

Teniente Gobernador: Lidia Menos Delgado.

Agente Municipal : Felipe Pomachari Barboza.





GOBIERNO REGIONAL CAJAMARCA

GERENCIA REGIONAL DE PLANEAMIENTO PRESUPUESTO Y ACONDICIONAMIENTO TERRITORIAL




"Año de la Promoción de la Industria Responsable y del Compromiso Climático"

VIVIENDAS EN FORMA AGRUPADA DEL SECTOR ESTE DEL C.P. EL FAIQUE DE TOCAQUILLO



VIVIENDAS EN FORMA AGRUPADA DEL SECTOR NORTE DEL C.P. EL FAIQUE DE TOCAQUILLO





GOBIERNO REGIONAL CAJAMARCA
GERENCIA REGIONAL DE PLANEAMIENTO PRESUPUESTO Y
ACONDICIONAMIENTO TERRITORIAL



"Año de la Promoción de la Industria Responsable y del Compromiso Climático"
IGELSI CATOLICA DEL C.P. EL FAIQUE DE TOCAQUILLO



I.E.P. N° 16813 DEL C.P. EL FAIQUE DE TOCAQUILLO





GOBIERNO REGIONAL CAJAMARCA

GERENCIA REGIONAL DE PLANEAMIENTO PRESUPUESTO Y ACONDICIONAMIENTO TERRITORIAL



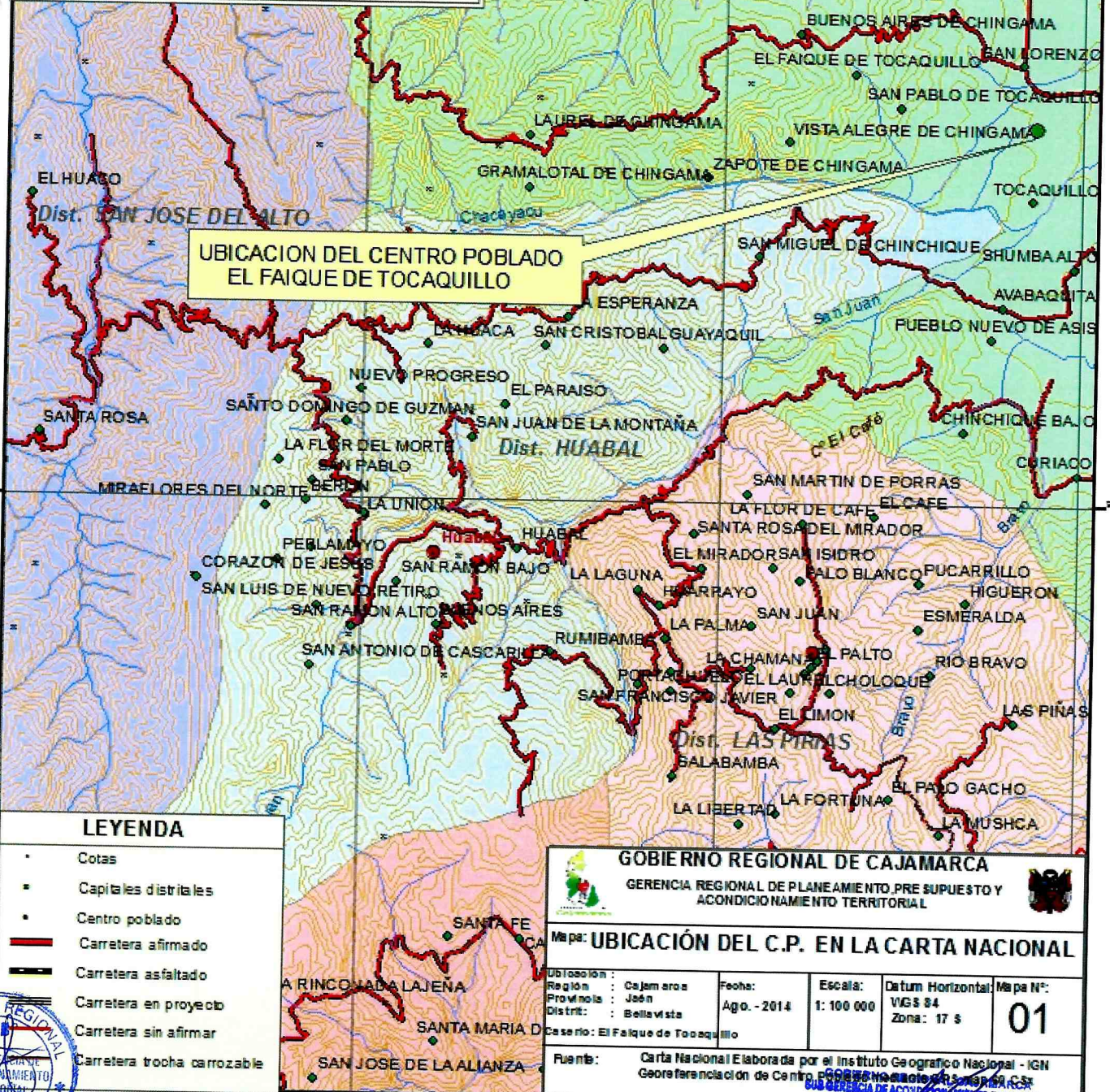
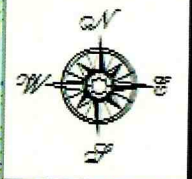
"Año de la Promoción de la Industria Responsable y del Compromiso Climático"



VISTA PANORAMICA DEL C.P. EL FAIQUE DE TOCAQUILLO



UBICACIÓN DEL CC.PP. EL FAIQUE DE TOCAQUILLO



UBICACION DEL CENTRO POBLADO EL FAIQUE DE TOCAQUILLO

LEYENDA

- Cotas
- Capitales distritales
- Centro poblado
- Carretera afirmado
- Carretera asfaltado
- Carretera en proyecto
- Carretera sin afirmar
- Carretera trocha carrozable

GOBIERNO REGIONAL DE CAJAMARCA
 GERENCIA REGIONAL DE PLANEAMIENTO, PRE SUPUESTO Y ACONDICIONAMIENTO TERRITORIAL

Mapa: UBICACIÓN DEL C.P. EN LA CARTA NACIONAL

Ubicación:	Región:	Fecha:	Escala:	Datum Horizontal:	Mapa N°:
Región: Cajamarca	Provincia: Jaén	Ago. - 2014	1: 100 000	VIGS 84	01
Distrito: Bellavista	Casero: El Faique de Tocaquillo			Zona: 17 s	

Fuente: Carta Nacional Elaborada por el Instituto Geográfico Nacional - IGN Georeferenciación de Centro Poblado en la Carta Nacional



Lic. José Luis Guerra Marín
 ESPECIALISTA EN DEMARCACION TERRITORIAL