



GOBIERNO REGIONAL DE CAJAMARCA

RESOLUCION EJECUTIVA REGIONAL



Nº 473 -2014-GR-CAJ/P

Cajamarca,

22 AGO 2014

VISTO:

El Informe Técnico N° 60-2014-GR.CAJ-GRPPAT/SGAT-JLGM, de fecha 15-08-14;

CONSIDERANDO:

Que, mediante Ley N° 27867 – Ley Orgánica de Gobiernos Regionales, se establece y norma en el artículo 10°, inciso 1, párrafo k), entre sus competencias exclusivas, la de organizar y aprobar los expedientes técnicos sobre acciones de demarcación territorial en su jurisdicción, conforme a la ley de la materia; y en el artículo 53°, inciso f) establece entre sus funciones, la de planificar y desarrollar acciones de ordenamiento y delimitación en el ámbito del territorio regional y organizar, evaluar y tramitar los expedientes técnicos de demarcación territorial, en armonía con las políticas y normas de la materia;

Que, el D.S. N° 019-2003-PCM - Reglamento de la Ley N° 27795, establece en el artículo 8°, literal h), que es competencia de los Gobiernos Regionales la aprobación de las categorizaciones y recategorizaciones de los centros poblados de su circunscripción; así mismo en su artículo 33°, literal b), establece que las acciones de demarcación territorial relacionadas con la Normalización (Categorización y/o Recategorización de centros poblados), podrán realizarse por iniciativa de los Gobiernos Regionales.

Que, mediante Informe Técnico del VISTO, la Sub Gerencia de Acondicionamiento Territorial ha evaluado el cumplimiento de las características y requisitos mínimos del Centro Poblado San Juan del Puquio, comprensión del Distrito Bellavista, Provincia Jaén, opinando favorablemente para su categorización como CASERIO;

Estando a lo propuesto, con las visaciones de la Gerencia General Regional, Gerencia Regional de Planeamiento, Presupuesto y Acondicionamiento Territorial y Dirección Regional de Asesoría Jurídica;

En uso de las atribuciones y competencias conferidas por las Leyes N° 27783, 27867, 27902 y 27795;



GOBIERNO REGIONAL DE CAJAMARCA
RESOLUCION EJECUTIVA REGIONAL



Nº 473 -2014-GR-CAJ/P

Cajamarca,

22 AGO 2014

SE RESUELVE:

ARTÍCULO PRIMERO: Categorizar, de acuerdo a Ley, como CASERIO al Centro Poblado San Juan del Puquio, ubicado en las coordenadas UTM 743167 mE 9380497 mN, Datum: WGS84, Zona 17 Sur, jurisdicción del Distrito Bellavista, Provincia Jaén, Departamento de Cajamarca.

ARTÍCULO SEGUNDO: Transcribir la presente Resolución a la Dirección Nacional Técnica de Demarcación Territorial -PCM, Oficina Departamental de Estadística e Informática de Cajamarca, Gobernación Provincial de Jaén, Municipalidad Provincial de Jaén, Gobernación Distrital de Bellavista y Municipalidad Distrital de Bellavista.

ARTÍCULO TERCERO: La presente Resolución así como el Expediente Nº CAJ/CCP-cp San Juan del Puquio/0608020049/14 y el Informe Técnico correspondiente constituyen el acervo documentario y en consecuencia formará parte del Archivo Regional de Demarcación Territorial, debiendo éstos registrarse y archivarse.



REGISTRESE Y COMUNIQUESE



GOBIERNO REGIONAL CAJAMARCA

Cesar Augusto Aliaga Diaz
PRESIDENTE REGIONAL (e)



GOBIERNO REGIONAL CAJAMARCA
GERENCIA REGIONAL DE PLANEAMIENTO PRESUPUESTO Y
ACONDICIONAMIENTO TERRITORIAL



"Año de la Promoción de la Industria Responsable y del Compromiso Climático"

INFORME TÉCNICO N° 60 -2014-GR-CAJ- GRPPAT/SGAT-JLGM

A : Ing. Alicia Quispe Mogollón

Sub Gerente de Acondicionamiento Territorial.

ASUNTO : Categorización Centro Poblado San Juan del Puquio

FECHA : Cajamarca, 15 de agosto del 2014.

I. ANTECEDENTES

- La Sub Gerencia de Acondicionamiento Territorial ha priorizado dentro de su Plan de Trabajo 2014, atender los pedidos de las autoridades de los Centros Poblados y locales para su categorización, como es el caso del Centro Poblado San Juan del Puquio, que reúne las condiciones y requisitos para ser Categorizado como Caserío.

II. BASE LEGAL

- Ley N° 27795 - Ley de Demarcación y Organización Territorial; en el Artº. 8, establece que la categorización y recategorización de centros poblados son acciones de normalización que están a cargo de los Gobiernos Regionales
- D.S. N° 019-2003-PCM – Reglamento de la Ley de Demarcación y Organización Territorial, en el Artº. 8, literal h) establece como una de las competencias del Gobierno Regional es la aprobación de las categorizaciones y recategorizaciones de centros poblados, dentro de su circunscripción. Asimismo en el Artº.9, literal a), describe las características y requisitos mínimos para la categorización de un centro poblado a caserío.

III. DIAGNÓSTICO¹

- De conformidad con el Artº 36 del D.S. N° 019-2003-PCM, se ha elaborado el estudio básico del Centro Poblado San Juan del Puquio; el mismo que se adjunta al presente, en el cual se detallan: Volúmenes poblacionales, servicios sociales básicos existentes, actividades económicas, productivas y de comercialización; aspectos socio – culturales y aspectos históricos e identificación.
- Se ha elaborado un plano de ubicación del Centro Poblado Pueblo San Juan del Puquio a escala 1:100 000, teniendo como base la Carta Nacional redactada por el Instituto Geográfico Nacional – IGN y los datos cartográficos tomados en campo.



¹ Expediente N° CAJ/CCP-cp San Juan del Puquio/0608020049/14



GOBIERNO REGIONAL CAJAMARCA

GERENCIA REGIONAL DE PLANEAMIENTO PRESUPUESTO Y ACONDICIONAMIENTO TERRITORIAL



"Año de la Promoción de la Industria Responsable y del Compromiso Climático"

IV. EVALUACIÓN

De la inspección de campo realizada, se verificó que el Centro Poblado San Juan del Puquio se encuentra ubicado en el Distrito Bellavista, Provincia Jaén a una altitud promedio de 790 m.s.n.m. el cual cumple con los requisitos establecidos en el literal a) del Artº. 9 del Reglamento de La Ley de Demarcación y Organización Territorial, los cuales se detallan a continuación:

- ✓ Presenta una población de 405 habitantes; 115 viviendas según, (según Censos Nacionales 2007: XI de Población y VI de Vivienda); de las cuales el 80% se encuentran ubicadas en forma continua y el resto parcialmente dispersas.
- ✓ En el aspecto educativo:
El Centro Poblado San Juan del Puquio cuenta con I.E.P. N° 16021, la directora del centro educativo es la profesora Alicia Alberca La Torre, la cual cuenta con 80 alumnos matriculados, el centro educativo cuenta con niveles de primer grado ha sexto grado, con seis ambientes para la enseñanza que se encuentran en buen estado, además para la enseñanza cuentan con cinco profesores para el educando.
- ✓ Las reuniones de la comunidad, para tomar acuerdos de interés y para el desarrollo del Centro Poblado las realizan en el local comunal de usos múltiples San Juan del Puquio.
- ✓ Las áreas recreacionales está constituido por el hermoso panorama paisajístico del Centro Poblado San Juan del Puquio.

V. CONCLUSIONES Y RECOMENDACIONES

- CONCLUSIONES

De acuerdo a la evaluación efectuada, el Centro Poblado San Juan del Puquio, del Distrito Bellavista, Provincia Jaén, Departamento Cajamarca cumple con los requisitos mínimos para ser elevado a la categoría de Caserío, según lo establecido en el D.S. N° 019-2003-PCM, Artículo 9, por lo tanto es **PROCEDENTE** dicha categorización.

- RECOMENDACIONES

Se recomienda emitir la respectiva Resolución Ejecutiva Regional de categorización a **CASERÍO** del Centro Poblado San Juan del Puquio del Distrito Bellavista, Provincia Jaén, Departamento Cajamarca dicha categorización permitirá al Centro Poblado fortalecer su identidad histórica y cultural, desarrollar la capacidad para mantener servicios básicos y sociales y contar con un ámbito geográfico soporte de sus relaciones sociales, económicas y administrativas.

Es todo cuanto informo a usted para los fines necesarios.

GOBIERNO REGIONAL CAJAMARCA
SUB GERENCIA DE ACONDICIONAMIENTO TERRITORIAL
José Luis Guerra Marín
ESPECIALISTA EN DEMARCACION TERRITORIAL





GOBIERNO REGIONAL CAJAMARCA
GERENCIA REGIONAL DE PLANEAMIENTO PRESUPUESTO Y
ACONDICIONAMIENTO TERRITORIAL



"Año de la Promoción de la Industria Responsable y del Compromiso Climático"

INFORME TÉCNICO N° 60 -2014-GR-CAJ- GRPPAT/SGAT-JLGM

A : Ing. Alicia Quispe Mogollón

Sub Gerente de Acondicionamiento Territorial.

ASUNTO : Categorización Centro Poblado San Juan del Puquio

FECHA : Cajamarca, 15 de agosto del 2014.

I. ANTECEDENTES

- La Sub Gerencia de Acondicionamiento Territorial ha priorizado dentro de su Plan de Trabajo 2014, atender los pedidos de las autoridades de los Centros Poblados y locales para su categorización, como es el caso del Centro Poblado San Juan del Puquio, que reúne las condiciones y requisitos para ser Categorizado como Caserío.

II. BASE LEGAL

- Ley N° 27795 - Ley de Demarcación y Organización Territorial; en el Artº. 8, establece que la categorización y recategorización de centros poblados son acciones de normalización que están a cargo de los Gobiernos Regionales
- D.S. N° 019-2003-PCM – Reglamento de la Ley de Demarcación y Organización Territorial, en el Artº. 8, literal h) establece como una de las competencias del Gobierno Regional es la aprobación de las categorizaciones y recategorizaciones de centros poblados, dentro de su circunscripción. Asimismo en el Artº.9, literal a), describe las características y requisitos mínimos para la categorización de un centro poblado a caserío.

III. DIAGNÓSTICO¹

- De conformidad con el Artº 36 del D.S. N° 019-2003-PCM, se ha elaborado el estudio básico del Centro Poblado San Juan del Puquio; el mismo que se adjunta al presente, en el cual se detallan: Volúmenes poblacionales, servicios sociales básicos existentes, actividades económicas, productivas y de comercialización; aspectos socio – culturales y aspectos históricos e identificación.
- Se ha elaborado un plano de ubicación del Centro Poblado Pueblo San Juan del Puquio a escala 1:100 000, teniendo como base la Carta Nacional redactada por el Instituto Geográfico Nacional – IGN y los datos cartográficos tomados en campo.



1

Expediente N° CAJ/CCP-cp San Juan del Puquio/0608020049/14



GOBIERNO REGIONAL CAJAMARCA

GERENCIA REGIONAL DE PLANEAMIENTO PRESUPUESTO Y ACONDICIONAMIENTO TERRITORIAL



"Año de la Promoción de la Industria Responsable y del Compromiso Climático"

IV. EVALUACIÓN

De la inspección de campo realizada, se verificó que el Centro Poblado San Juan del Puquio se encuentra ubicado en el Distrito Bellavista, Provincia Jaén a una altitud promedio de 790 m.s.n.m. el cual cumple con los requisitos establecidos en el literal a) del Artº. 9 del Reglamento de La Ley de Demarcación y Organización Territorial, los cuales se detallan a continuación:

- ✓ Presenta una población de 405 habitantes; 115 viviendas según, (según Censos Nacionales 2007: XI de Población y VI de Vivienda); de las cuales el 80% se encuentran ubicadas en forma continua y el resto parcialmente dispersas.
- ✓ En el aspecto educativo:
El Centro Poblado San Juan del Puquio cuenta con I.E.P. N° 16021, la directora del centro educativo es la profesora Alicia Alberca La Torre, la cual cuenta con 80 alumnos matriculados, el centro educativo cuenta con niveles de primer grado ha sexto grado, con seis ambientes para la enseñanza que se encuentran en buen estado, además para la enseñanza cuentan con cinco profesores para el educando.
- ✓ Las reuniones de la comunidad, para tomar acuerdos de interés y para el desarrollo del Centro Poblado las realizan en el local comunal de usos múltiples San Juan del Puquio.
- ✓ Las áreas recreacionales está constituido por el hermoso panorama paisajístico del Centro Poblado San Juan del Puquio.

V. CONCLUSIONES Y RECOMENDACIONES

- CONCLUSIONES

De acuerdo a la evaluación efectuada, el Centro Poblado San Juan del Puquio, del Distrito Bellavista, Provincia Jaén, Departamento Cajamarca cumple con los requisitos mínimos para ser elevado a la categoría de Caserío, según lo establecido en el D.S. N° 019-2003-PCM, Artículo 9, por lo tanto es **PROCEDENTE** dicha categorización.

- RECOMENDACIONES

Se recomienda emitir la respectiva Resolución Ejecutiva Regional de categorización a **CASERÍO** del Centro Poblado San Juan del Puquio del Distrito Bellavista, Provincia Jaén, Departamento Cajamarca dicha categorización permitirá al Centro Poblado fortalecer su identidad histórica y cultural, desarrollar la capacidad para mantener servicios básicos y sociales y contar con un ámbito geográfico soporte de sus relaciones sociales, económicas y administrativas.

Es todo cuanto informo a usted para los fines necesarios.

GOBIERNO REGIONAL CAJAMARCA
SUB GERENCIA DE ACONDICIONAMIENTO TERRITORIAL

D^{ca} José Luis Guerra Marín
ESPECIALISTA EN DEMARCACION TERRITORIAL





GOBIERNO REGIONAL CAJAMARCA
GERENCIA REGIONAL DE PLANEAMIENTO PRESUPUESTO Y
ACONDICIONAMIENTO TERRITORIAL



“Año de la Promoción de la Industria Responsable y del Compromiso Climático”

INFORME TÉCNICO N° 60 -2014-GR-CAJ- GRPPAT/SGAT-JLGM

A : Ing. Alicia Quispe Mogollón

Sub Gerente de Acondicionamiento Territorial.

ASUNTO : Categorización Centro Poblado San Juan del Puquio

FECHA : Cajamarca, 15 de agosto del 2014.

I. ANTECEDENTES

- La Sub Gerencia de Acondicionamiento Territorial ha priorizado dentro de su Plan de Trabajo 2014, atender los pedidos de las autoridades de los Centros Poblados y locales para su categorización, como es el caso del Centro Poblado San Juan del Puquio, que reúne las condiciones y requisitos para ser Categorizado como Caserío.

II. BASE LEGAL

- Ley N° 27795 - Ley de Demarcación y Organización Territorial; en el Artº. 8, establece que la categorización y recategorización de centros poblados son acciones de normalización que están a cargo de los Gobiernos Regionales
- D.S. N° 019-2003-PCM – Reglamento de la Ley de Demarcación y Organización Territorial, en el Artº. 8, literal h) establece como una de las competencias del Gobierno Regional es la aprobación de las categorizaciones y recategorizaciones de centros poblados, dentro de su circunscripción. Asimismo en el Artº.9, literal a), describe las características y requisitos mínimos para la categorización de un centro poblado a caserío.

III. DIAGNÓSTICO¹

- De conformidad con el Artº 36 del D.S. N° 019-2003-PCM, se ha elaborado el estudio básico del Centro Poblado San Juan del Puquio; el mismo que se adjunta al presente, en el cual se detallan: Volúmenes poblacionales, servicios sociales básicos existentes, actividades económicas, productivas y de comercialización; aspectos socio – culturales y aspectos históricos e identificación.
- Se ha elaborado un plano de ubicación del Centro Poblado Pueblo San Juan del Puquio a escala 1:100 000, teniendo como base la Carta Nacional redactada por el Instituto Geográfico Nacional – IGN y los datos cartográficos tomados en campo.



¹ Expediente N° CAJ/CCP-cp San Juan del Puquio/0608020049/14



GOBIERNO REGIONAL CAJAMARCA

GERENCIA REGIONAL DE PLANEAMIENTO PRESUPUESTO Y ACONDICIONAMIENTO TERRITORIAL



"Año de la Promoción de la Industria Responsable y del Compromiso Climático"

IV. EVALUACIÓN

De la inspección de campo realizada, se verificó que el Centro Poblado San Juan del Puquio se encuentra ubicado en el Distrito Bellavista, Provincia Jaén a una altitud promedio de 790 m.s.n.m. el cual cumple con los requisitos establecidos en el literal a) del Artº. 9 del Reglamento de La Ley de Demarcación y Organización Territorial, los cuales se detallan a continuación:

- ✓ Presenta una población de 405 habitantes; 115 viviendas según, (según Censos Nacionales 2007: XI de Población y VI de Vivienda); de las cuales el 80% se encuentran ubicadas en forma continua y el resto parcialmente dispersas.
- ✓ En el aspecto educativo:
El Centro Poblado San Juan del Puquio cuenta con I.E.P. N° 16021, la directora del centro educativo es la profesora Alicia Alberca La Torre, la cual cuenta con 80 alumnos matriculados, el centro educativo cuenta con niveles de primer grado ha sexto grado, con seis ambientes para la enseñanza que se encuentran en buen estado, además para la enseñanza cuentan con cinco profesores para el educando.
- ✓ Las reuniones de la comunidad, para tomar acuerdos de interés y para el desarrollo del Centro Poblado las realizan en el local comunal de usos múltiples San Juan del Puquio.
- ✓ Las áreas recreacionales está constituido por el hermoso panorama paisajístico del Centro Poblado San Juan del Puquio.

V. CONCLUSIONES Y RECOMENDACIONES

- CONCLUSIONES

De acuerdo a la evaluación efectuada, el Centro Poblado San Juan del Puquio, del Distrito Bellavista, Provincia Jaén, Departamento Cajamarca cumple con los requisitos mínimos para ser elevado a la categoría de Caserío, según lo establecido en el D.S. N° 019-2003-PCM, Artículo 9, por lo tanto es **PROCEDENTE** dicha categorización.

- RECOMENDACIONES

Se recomienda emitir la respectiva Resolución Ejecutiva Regional de categorización a **CASERÍO** del Centro Poblado San Juan del Puquio del Distrito Bellavista, Provincia Jaén, Departamento Cajamarca dicha categorización permitirá al Centro Poblado fortalecer su identidad histórica y cultural, desarrollar la capacidad para mantener servicios básicos y sociales y contar con un ámbito geográfico soporte de sus relaciones sociales, económicas y administrativas.

Es todo cuanto informo a usted, para los fines necesarios.

GOBIERNO REGIONAL CAJAMARCA
SUB GERENCIA DE ACONDICIONAMIENTO TERRITORIAL

Lc. José Luis Guerra Marín
ESPECIALISTA EN DEMARCACION TERRITORIAL





"Año de la Promoción de la Industria Responsable y del Compromiso Climático"

ESTUDIO BÁSICO DEL CENTRO POBLADO SAN JUAN DEL PUQUIO

I. INTRODUCCIÓN

El presente estudio tiene por finalidad realizar la categorización del Centro Poblado **San Juan del Puquio** a la categoría de **Caserío** en el marco de la Ley de Demarcación y Organización Territorial, Ley N° 27795 y el Decreto Supremo N° 019-2003-PCM Reglamento de la Ley.

El Centro Poblado San Juan del Puquio se encuentra ubicado al Nor Oeste de la capital del distrito Bellavista, a una distancia aproximada de 16 km, con un tiempo aproximado de cuarenta minutos en carro por el tramo que une los centros poblados: Bellavista – Uña de Gato – San Agustín – San Juan del Puquio.

El Centro Poblado San Juan del Puquio se encuentra ubicado a una altitud promedio de 790 m.s.n.m, con precipitaciones pluviales que van desde los 2000 a 2500 mm anuales, la temperatura de la zona oscila entre 12 a 35 °C.

II. INFORMACIÓN GENERAL

Centro Poblado	:	San Juan del Puquio
Distrito	:	Bellavista
Provincia	:	Jaén
Región	:	Cajamarca
Altitud	:	790 m.s.n.m.
Población	:	405 Habitantes y 115 viviendas ¹
Centroide	:	Coordenadas UTM: 743167 m E, 9380497 m N Zona 17 Sur.
Ubigeo	:	0608020049

¹ INEI: Censo 2007.

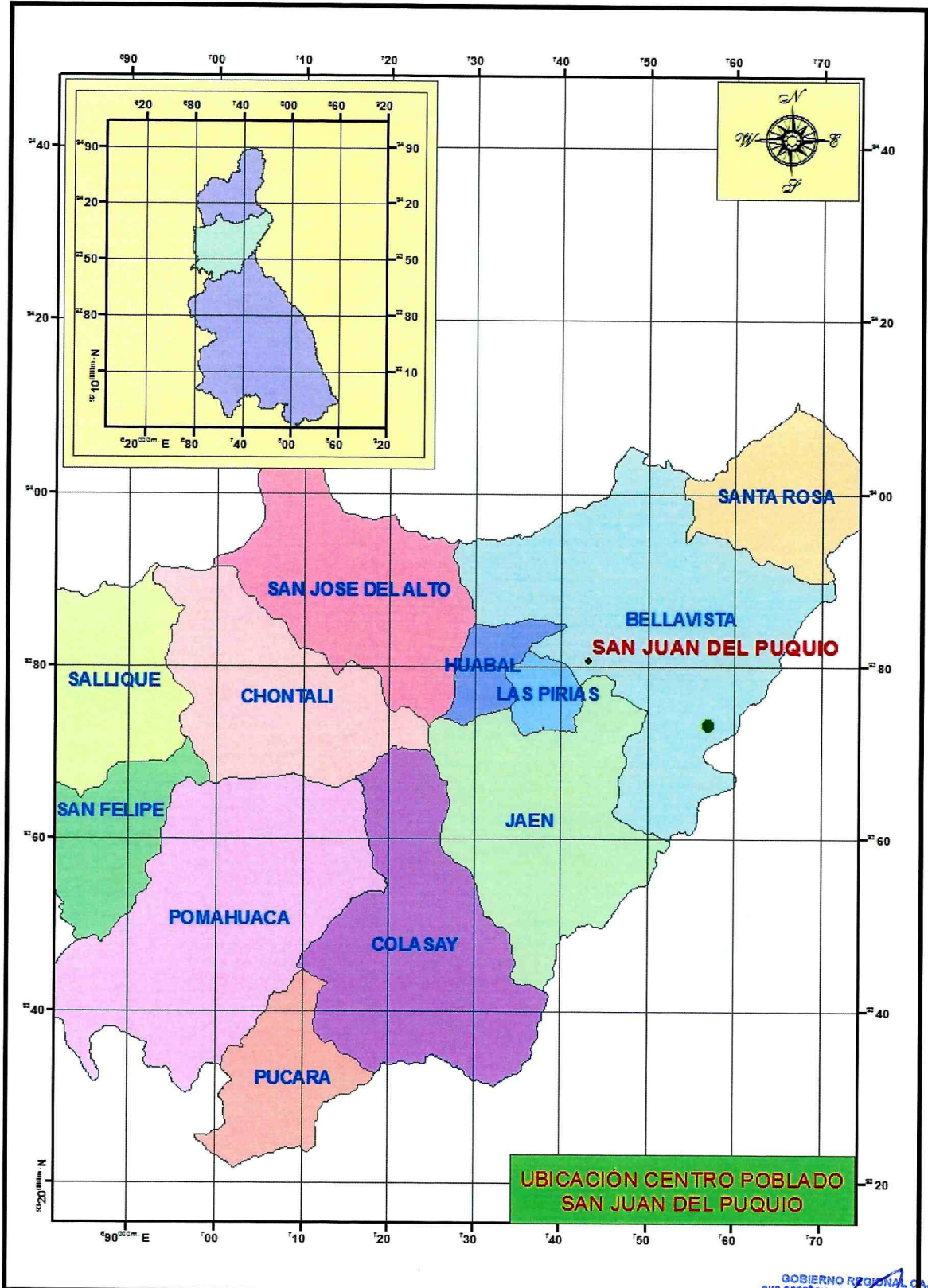


GOBIERNO REGIONAL CAJAMARCA
GERENCIA REGIONAL DE PLANEAMIENTO PRESUPUESTO Y
ACONDICIONAMIENTO TERRITORIAL



"Año de la Promoción de la Industria Responsable y del Compromiso Climático"

MAPA DE UBICACIÓN DEL CENTRO POBLADO SAN JUAN DEL PUQUIO



GOBIERNO REGIONAL CAJAMARCA
 SUB GERENCIA DE PLANEAMIENTO PRESUPUESTO Y ACONDICIONAMIENTO TERRITORIAL
 José Luis Guerra Martín
 ESPECIALISTA EN DEMARCACION TERRITORIAL



GOBIERNO REGIONAL CAJAMARCA

GERENCIA REGIONAL DE PLANEAMIENTO PRESUPUESTO Y ACONDICIONAMIENTO TERRITORIAL



"Año de la Promoción de la Industria Responsable y del Compromiso Climático"

III. SERVICIOS SOCIALES BÁSICOS

3.1. SALUD

El Centro Poblado San Juan del Puquio no cuenta con puesto de salud para la atención, la población cuando se enferman de gravedad recurre al puesto de salud del centro poblado Cruce de Shumba.

Dentro de las enfermedades de más incidencia, se tienen la gripe, malaria, dengue.

3.2. AGUA Y DESAGÜE

El Centro Poblado San Juan del Puquio cuenta con agua entubada, no cuentan con el servicio de desagüe, para ello la población hace uso de letrinas sanitarias para sus necesidades.

3.3. VIVIENDA

Las viviendas del Centro Poblado San Juan del Puquio se caracterizan por ser de material de adobe y tapial, con techo de calamina, de las cuales el 80% de las viviendas se encuentran ubicadas en forma continua y el resto parcialmente dispersa, existiendo viviendas asentadas a lo largo del tramo que unen los Centros Poblados: San Agustín – San Juan del Puquio.

3.4. EDUCACIÓN

Nivel inicial:

El Centro Poblado San Juan del Puquio cuenta con institución educativa del nivel inicial, el cual cuenta con 42 alumnos matriculados.

Nivel Primario:

El Centro Poblado San Juan del Puquio cuenta I.E.P. N° 16021, la directora del centro educativo es la profesora Alicia Alberca La Torre, la institución cuenta con 80 alumnos matriculados, cuenta con cinco docentes, cuenta con seis ambientes para realizar el aprendizaje, la construcción es de material noble.

Nivel Secundario:

El Centro Poblado San Juan del Puquio cuenta con institución educativa del nivel secundario, la directora del centro educativo es la profesora Alicia Alberca La Torre, la cual cuenta con 70 alumnos matriculados, se cuenta con cinco ambientes y la construcción es de material noble.





GOBIERNO REGIONAL CAJAMARCA

GERENCIA REGIONAL DE PLANEAMIENTO PRESUPUESTO Y ACONDICIONAMIENTO TERRITORIAL



"Año de la Promoción de la Industria Responsable y del Compromiso Climático"

3.5. VIAS DE COMUNICACIÓN

El Centro Poblado San Juan del Puquio se encuentra articulado con los Centros Poblados: Bellavista – Uña de Gato – San Agustín y San Juan del Puquio.

3.6. TRANSPORTE

El servicio de transporte se realiza a través de camionetas, autos o motos lineales que van del distrito Bellavista, hacia el centro poblado San Juan del Puquio, el servicio de movilidad es diario.

3.7. ENERGIA ELÉCTRICA

Actualmente el Centro Poblado San Juan del Puquio cuenta con energía eléctrica que es administrada por la empresa Electro Norte.

3.8. MEDIOS DE COMUNICACIÓN MASIVA

En lo que corresponde a emisoras radiales que sintonizan la población del Centro Poblado San Juan del Puquio se sintoniza: Radio Programas del Perú, Radio Maraón, Radio La Coipa, en lo que respecta a señales televisivas abiertas el centro poblado cuenta con las señales de televisión como: ATV, América, Frecuencia Latina, y en lo que respecta a líneas telefónicas en el Centro Poblado cuenta con señales de celulares de las empresas claro y movistar.

IV. ACTIVIDADES ECONÓMICO PRODUCTIVAS

4.1. OCUPACIÓN POBLACIONAL

El 80 % de la población del Centro Poblado San Juan del Puquio se dedican a la agricultura y el 20% a la ganadería.

4.2. PRODUCCIÓN AGROPECUARIA

La producción pecuaria la conforma la crianza de los animales vacunos (ganado cebú y criollo), además los pobladores se dedican a la crianza de animales menores tales como: Gallinas, cuyes, cerdos y pavos.

En la agricultura la población se dedica en su mayoría a la siembra del arroz.

4.2. PRODUCCIÓN METÁLICA Y NO METÁLICA

No existe en el Centro Poblado San Juan del Puquio producción metálica ni no metálica.





GOBIERNO REGIONAL CAJAMARCA

GERENCIA REGIONAL DE PLANEAMIENTO PRESUPUESTO Y ACONDICIONAMIENTO TERRITORIAL



"Año de la Promoción de la Industria Responsable y del Compromiso Climático"

4.3. COMERCIO

Los productos pecuarios y agrícolas del Centro Poblado San Juan del Puquio, son destinados al comercio; principalmente la venta del arroz, esta producción se comercializan en la provincia Jaén.

4.4. INDUSTRIA

El Centro Poblado San Juan del Puquio no cuenta con industria.

4.5. TURISMO

El atractivo turístico del Centro Poblado San Juan del Puquio es la hermosa vista panorámica que tiene hacia la vegetación arroceras de la zona.

V. ASPECTOS SOCIOCULTURALES

5.1. COMITÉS DE GESTIÓN COMUNAL

El Centro Poblado San Juan del Puquio cuenta con los siguientes comités y autoridades comunales: Asociación de productores, club de madres, vaso de leche, programas juntos, comedor popular, JAAS, cuna más, pensión 65 y rondas campesinas.

5.2. COSTUMBRES

En el Centro Poblado San Juan del Puquio las costumbres más comunes son la celebración de la navidad y la celebración en honor al santo patrono San Juan Bautista que se lo celebra el 24 de junio de todos los años.

Como plato típico de esta zona se tiene el shurumbo y el majote.

5.3. APOYOS EXTERNOS

El Centro Poblado San Juan del Puquio actualmente cuenta con apoyo del Gobierno Regional, en el mejoramiento de las vías carrozables.

VI. ASPECTOS HISTÓRICOS E IDENTIFICACIÓN DE RESTOS ARQUEOLÓGICOS

Según los pobladores del Centro Poblado San Juan del Puquio, se le designa este nombre debido a que en el centro poblado existe un manantial que la población lo denominan puquio de agua, debido a este recurso natural que se tiene en la zona se le ha nombrado al centro poblado como San Juan del Puquio.





GOBIERNO REGIONAL CAJAMARCA

GERENCIA REGIONAL DE PLANEAMIENTO PRESUPUESTO Y ACONDICIONAMIENTO TERRITORIAL



"Año de la Promoción de la Industria Responsable y del Compromiso Climático"

Los primeros pobladores que poblaron al centro poblado antes mencionado fueron: Los Zuñigas, Millones, Cuevas y Ciezas.

Actualmente cuentan con las siguientes autoridades:

Teniente Gobernador: Juan Cieza Horna.

Agente Municipal : Pedro Ezquen Suarez.





GOBIERNO REGIONAL CAJAMARCA

GERENCIA REGIONAL DE PLANEAMIENTO PRESUPUESTO Y ACONDICIONAMIENTO TERRITORIAL



"Año de la Promoción de la Industria Responsable y del Compromiso Climático"
CASA DE USOS MULTIPLES DEL C.P. SAN JUAN DEL PUQUIO



VIVIENDAS EN FORMA CONTINUA DEL SECTOR OESTE DEL C.P. SAN JUAN DEL PUQUIO





GOBIERNO REGIONAL CAJAMARCA
GERENCIA REGIONAL DE PLANEAMIENTO PRESUPUESTO Y
ACONDICIONAMIENTO TERRITORIAL



"Año de la Promoción de la Industria Responsable y del Compromiso Climático"



VIVIENDAS EN FORMA CONTINUA DEL SECTOR ESTE DEL C.P. SAN JUAN DEL
PUQUIO





GOBIERNO REGIONAL CAJAMARCA

GERENCIA REGIONAL DE PLANEAMIENTO PRESUPUESTO Y ACONDICIONAMIENTO TERRITORIAL



"Año de la Promoción de la Industria Responsable y del Compromiso Climático"

VIVIENDAS AGRUPADAS DEL SECTOR OESTE DEL C.P. SAN JUAN DEL PUQUIO





GOBIERNO REGIONAL CAJAMARCA

GERENCIA REGIONAL DE PLANEAMIENTO PRESUPUESTO Y ACONDICIONAMIENTO TERRITORIAL



"Año de la Promoción de la Industria Responsable y del Compromiso Climático"

INSTITUCION EDUCATIVA PRIMARIA Y SECUNDARIA DEL C.P. SAN JUAN DEL
PUQUIO

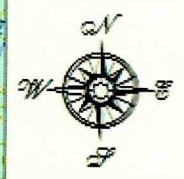
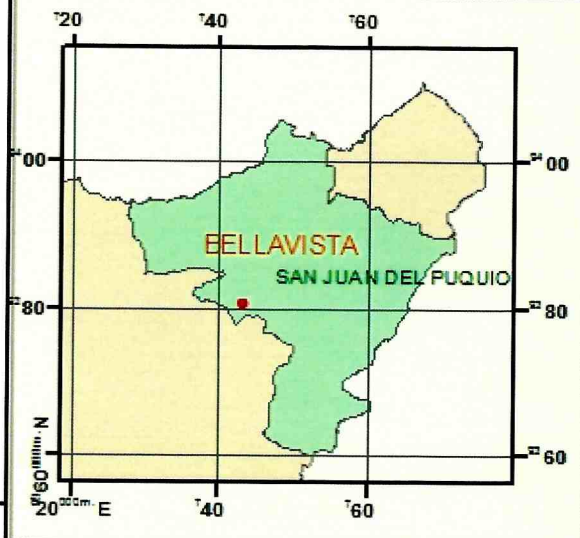


36

42

48

UBICACIÓN DEL CC.PP. SAN JUAN DEL PUQUIO



UBICACION DEL CENTRO POBLADO
SAN JUAN DEL PUQUIO

LEYENDA

- Cotas
- Capitales distritales
- Centro poblado
- Carretera afirmado
- Carretera asfaltado
- Carretera en proyecto
- Carretera sin afirmar
- Carretera trocha carrozable

GOBIERNO REGIONAL DE CAJAMARCA
GERENCIA REGIONAL DE PLANEAMIENTO, PRE SUPUESTO Y
ACONDICIONAMIENTO TERRITORIAL

Mapa: UBICACIÓN DEL C.P. EN LA CARTA NACIONAL

Ubicación:	Región : Cajamarca	Fecha:	Escala:	Datum Horizontal:	Mapa N°:
	Provincia : Jaen	Ago. - 2014	1: 100 000	VGS 84	01
	Distrito : Bellavista			Zona : 17 S	
	Caserío : San Juan del Puquio				

Fuente: Carta Nacional Elaborada por el Instituto Geográfico Nacional (IGN) CA
Georeferenciación de Centro Poblado mediante GPS, en el marco del Proyecto de
SUBGERENCIA DE PLANEAMIENTO Y ACONDICIONAMIENTO TERRITORIAL



U. José Luis Guerra Marín
ESPECIALISTA EN DEMARCACION TERR.

36 E

42

48