



**GOBIERNO REGIONAL DE CAJAMARCA**  
**RESOLUCION EJECUTIVA REGIONAL**



Nº 399 -2014-GR-CAJ/P

Cajamarca,

18 JUL 2014

**VISTO:**

El Informe Técnico Nº 51-2014-GR.CAJ-GRPPAT/SGAT-JLGM, de fecha 11-07-14;

**CONSIDERANDO:**

Que, mediante Ley Nº 27867 – Ley Orgánica de Gobiernos Regionales, se establece y norma en el artículo 10º, inciso 1, párrafo k), entre sus competencias exclusivas, la de organizar y aprobar los expedientes técnicos sobre acciones de demarcación territorial en su jurisdicción, conforme a la ley de la materia; y en el artículo 53º, inciso f) establece entre sus funciones, la de planificar y desarrollar acciones de ordenamiento y delimitación en el ámbito del territorio regional y organizar, evaluar y tramitar los expedientes técnicos de demarcación territorial, en armonía con las políticas y normas de la materia;

Que, el D.S. Nº 019-2003-PCM - Reglamento de la Ley Nº 27795, establece en el artículo 8º, literal h), que es competencia de los Gobiernos Regionales la aprobación de las categorizaciones y recategorizaciones de los centros poblados de su circunscripción; así mismo en su artículo 33º, literal b), establece que las acciones de demarcación territorial relacionadas con la Normalización (Categorización y/o Recategorización de centros poblados), podrán realizarse por iniciativa de los Gobiernos Regionales.

Que, mediante Informe Técnico del VISTO, la Sub Gerencia de Acondicionamiento Territorial ha evaluado el cumplimiento de las características y requisitos mínimos del Centro Poblado Alto Tomaque, comprensión del Distrito San Ignacio, Provincia San Ignacio, opinando favorablemente para su categorización como CASERIO;

Estando a lo propuesto, con las visaciones de la Gerencia General Regional, Gerencia Regional de Planeamiento, Presupuesto y Acondicionamiento Territorial y Dirección Regional de Asesoría Jurídica;

En uso de las atribuciones y competencias conferidas por las Leyes Nº 27783, 27867, 27902 y 27795;





**GOBIERNO REGIONAL DE CAJAMARCA**  
**RESOLUCION EJECUTIVA REGIONAL**



Nº 399 -2014-GR-CAJ/P

Cajamarca,

18 JUL 2014

**SE RESUELVE:**

**ARTÍCULO PRIMERO:** Categorizar, de acuerdo a Ley, como CASERIO al Centro Poblado Alto Tomaque, ubicado en las coordenadas UTM 723404 mE 9432904 mN, Datum: WGS84, Zona 17 Sur, jurisdicción del Distrito San Ignacio, Provincia San Ignacio, Departamento de Cajamarca.

**ARTÍCULO SEGUNDO:** Transcribir la presente Resolución a la Dirección Nacional Técnica de Demarcación Territorial -PCM, Oficina Departamental de Estadística e Informática de Cajamarca, Gobernación Provincial de San Ignacio, Municipalidad Provincial de San Ignacio.

**ARTÍCULO TERCERO:** La presente Resolución así como el Expediente Nº CAJ/CCP-cp Alto Tomaque /0609010034/14 y el Informe Técnico correspondiente constituyen el acervo documentario y en consecuencia formará parte del Archivo Regional de Demarcación Territorial, debiendo éstos registrarse y archivarse.



**REGISTRESE Y COMUNIQUESE**



**GOBIERNO REGIONAL CAJAMARCA**  
  
**César Augusto Aliaga Díaz**  
**PRESIDENTE REGIONAL (e)**



**GOBIERNO REGIONAL CAJAMARCA**  
**GERENCIA REGIONAL DE PLANEAMIENTO PRESUPUESTO Y**  
**ACONDICIONAMIENTO TERRITORIAL**



*"Año de la Promoción de la Industria Responsable y del Compromiso Climático"*

**INFORME TÉCNICO N° 51 -2014-GR-CAJ- GRPPAT/SGAT-JLGM**

A : Ing. Alicia Quispe Mogollón  
Sub Gerente de Acondicionamiento Territorial.

ASUNTO : Categorización Centro Poblado Alto Tomaque

FECHA : Cajamarca, 11 de Julio del 2014.

**I. ANTECEDENTES**

- La Sub Gerencia de Acondicionamiento Territorial ha priorizado dentro de su Plan de Trabajo 2014, atender los pedidos de las autoridades de los Centros Poblados y locales para su categorización, como es el caso del Centro Poblado Alto Tomaque, que reúne las condiciones y requisitos para ser Categorizado como Caserío.

**II. BASE LEGAL**

- Ley N° 27795 - Ley de Demarcación y Organización Territorial; en el Artº. 8, establece que la categorización y recategorización de centros poblados son acciones de normalización que están a cargo de los Gobiernos Regionales
- D.S. N° 019-2003-PCM – Reglamento de la Ley de Demarcación y Organización Territorial, en el Artº. 8, literal h) establece como una de las competencias del Gobierno Regional es la aprobación de las categorizaciones y recategorizaciones de centros poblados, dentro de su circunscripción. Asimismo en el Artº.9, literal a), describe las características y requisitos mínimos para la categorización de un centro poblado a caserío.

**III. DIAGNÓSTICO<sup>1</sup>**

- De conformidad con el Artº 36 del D.S. N° 019-2003-PCM, se ha elaborado el estudio básico del Centro Poblado Alto Tomaque; el mismo que se adjunta al presente, en el cual se detallan: Volúmenes poblacionales, servicios sociales básicos existentes, actividades económicas, productivas y de comercialización; aspectos socio - culturales y aspectos históricos e identificación.
- Se ha elaborado un plano de ubicación del Centro Poblado Alto Tomaque a escala 1:100 000, teniendo como base la Carta Nacional redactada por el Instituto Geográfico Nacional – IGN y los datos cartográficos tomados en campo.



<sup>1</sup> Expediente N° CAJ/CCP-cp Alto Tomaque/0609010034/14



# GOBIERNO REGIONAL CAJAMARCA

## GERENCIA REGIONAL DE PLANEAMIENTO PRESUPUESTO Y ACONDICIONAMIENTO TERRITORIAL



“Año de la Promoción de la Industria Responsable y del Compromiso Climático”

### IV. EVALUACIÓN

De la inspección de campo realizada, se verificó que el Centro Poblado Alto Tomaque se encuentra ubicado en el Distrito San Ignacio, Provincia San Ignacio a una altitud promedio de 1235 m.s.n.m. el cual cumple con los requisitos establecidos en el literal a) del Artº. 9 del Reglamento de La Ley de Demarcación y Organización Territorial, los cuales se detallan a continuación:

- ✓ Presenta una población de 155 habitantes; 32 viviendas, (según Evaluación del Especialista en Demarcación Territorial del Gobierno Regional Cajamarca); de las cuales el 70% se encuentran ubicadas en forma continua y el resto parcialmente dispersas.
- ✓ En el aspecto educativo:  
El Centro Poblado Alto Tomaque cuenta con I.E.I. PRONOEI, la animadora del centro educativo es la profesora Yanet Facundo Camisan, la cual cuenta con 9 alumnos matriculados y un ambiente, la construcción es de adobe, el techo es de calamina el cual se encuentra en buen estado.
- ✓ Las reuniones de la comunidad, para tomar acuerdos de interés y para el desarrollo del Centro Poblado las realizan en el local comunal de usos múltiples Alto Tomaque.
- ✓ Las áreas recreacionales está constituido por el hermoso panorama paisajístico del Centro Poblado Alto Tomaque.

### V. CONCLUSIONES Y RECOMENDACIONES

#### - CONCLUSIONES

De acuerdo a la evaluación efectuada, el Centro Poblado Alto Tomaque, del Distrito San Ignacio, Provincia San Ignacio, Departamento Cajamarca cumple con los requisitos mínimos para ser elevado a la categoría de Caserío, según lo establecido en el D.S. N° 019-2003-PCM, Artículo 9, por lo tanto es **PROCEDENTE** dicha categorización.

#### - RECOMENDACIONES

Se recomienda emitir la respectiva Resolución Ejecutiva Regional de categorización a **CASERÍO** del Centro Poblado Alto Tomaque, del Distrito San Ignacio, Provincia San Ignacio, Departamento Cajamarca dicha categorización permitirá al Centro Poblado fortalecer su identidad histórica y cultural, desarrollar la capacidad para mantener servicios básicos y sociales y contar con un ámbito geográfico soporte de sus relaciones sociales, económicas y administrativas.

Es todo cuanto informo a usted para los fines necesarios.

GOBIERNO REGIONAL CAJAMARCA  
SUB GERENCIA DE ACONDICIONAMIENTO TERRITORIAL  
  
D<sup>o</sup> José Luis Guerra Marín  
ESPECIALISTA EN DEMARCACION TERRITORIAL





**GOBIERNO REGIONAL CAJAMARCA**  
**GERENCIA REGIONAL DE PLANEAMIENTO PRESUPUESTO Y**  
**ACONDICIONAMIENTO TERRITORIAL**



*"Año de la Promoción de la Industria Responsable y del Compromiso Climático"*

**INFORME TÉCNICO N° 51 -2014-GR-CAJ- GRPPAT/SGAT-JLGM**

A : Ing. Alicia Quispe Mogollón  
Sub Gerente de Acondicionamiento Territorial.

ASUNTO : Categorización Centro Poblado Alto Tomaque

FECHA : Cajamarca, 11 de Julio del 2014.

**I. ANTECEDENTES**

- La Sub Gerencia de Acondicionamiento Territorial ha priorizado dentro de su Plan de Trabajo 2014, atender los pedidos de las autoridades de los Centros Poblados y locales para su categorización, como es el caso del Centro Poblado Alto Tomaque, que reúne las condiciones y requisitos para ser Categorizado como Caserío.

**II. BASE LEGAL**

- Ley N° 27795 - Ley de Demarcación y Organización Territorial; en el Artº. 8, establece que la categorización y recategorización de centros poblados son acciones de normalización que están a cargo de los Gobiernos Regionales
- D.S. N° 019-2003-PCM – Reglamento de la Ley de Demarcación y Organización Territorial, en el Artº. 8, literal h) establece como una de las competencias del Gobierno Regional es la aprobación de las categorizaciones y recategorizaciones de centros poblados, dentro de su circunscripción. Asimismo en el Artº.9, literal a), describe las características y requisitos mínimos para la categorización de un centro poblado a caserío.

**III. DIAGNÓSTICO<sup>1</sup>**

- De conformidad con el Artº 36 del D.S. N° 019-2003-PCM, se ha elaborado el estudio básico del Centro Poblado Alto Tomaque; el mismo que se adjunta al presente, en el cual se detallan: Volúmenes poblacionales, servicios sociales básicos existentes, actividades económicas, productivas y de comercialización; aspectos socio – culturales y aspectos históricos e identificación.
- Se ha elaborado un plano de ubicación del Centro Poblado Alto Tomaque a escala 1:100 000, teniendo como base la Carta Nacional redactada por el Instituto Geográfico Nacional – IGN y los datos cartográficos tomados en campo.



<sup>1</sup> Expediente N° CAJ/CCP-cp Alto Tomaque/0609010034/14



**GOBIERNO REGIONAL CAJAMARCA**  
**GERENCIA REGIONAL DE PLANEAMIENTO PRESUPUESTO Y**  
**ACONDICIONAMIENTO TERRITORIAL**



*"Año de la Promoción de la Industria Responsable y del Compromiso Climático"*

**IV. EVALUACIÓN**

De la inspección de campo realizada, se verificó que el Centro Poblado Alto Tomaque se encuentra ubicado en el Distrito San Ignacio, Provincia San Ignacio a una altitud promedio de 1235 m.s.n.m. el cual cumple con los requisitos establecidos en el literal a) del Artº. 9 del Reglamento de La Ley de Demarcación y Organización Territorial, los cuales se detallan a continuación:

- ✓ Presenta una población de 155 habitantes; 32 viviendas, (según Evaluación del Especialista en Demarcación Territorial del Gobierno Regional Cajamarca); de las cuales el 70% se encuentran ubicadas en forma continua y el resto parcialmente dispersas.
- ✓ En el aspecto educativo:  
El Centro Poblado Alto Tomaque cuenta con I.E.I. PRONOEI, la animadora del centro educativo es la profesora Yanet Facundo Camisan, la cual cuenta con 9 alumnos matriculados y un ambiente, la construcción es de adobe, el techo es de calamina el cual se encuentra en buen estado.
- ✓ Las reuniones de la comunidad, para tomar acuerdos de interés y para el desarrollo del Centro Poblado las realizan en el local comunal de usos múltiples Alto Tomaque.
- ✓ Las áreas recreacionales está constituido por el hermoso panorama paisajístico del Centro Poblado Alto Tomaque.

**V. CONCLUSIONES Y RECOMENDACIONES**

**- CONCLUSIONES**

De acuerdo a la evaluación efectuada, el Centro Poblado Alto Tomaque, del Distrito San Ignacio, Provincia San Ignacio, Departamento Cajamarca cumple con los requisitos mínimos para ser elevado a la categoría de Caserío, según lo establecido en el D.S. N° 019-2003-PCM, Artículo 9, por lo tanto es **PROCEDENTE** dicha categorización.

**- RECOMENDACIONES**

Se recomienda emitir la respectiva Resolución Ejecutiva Regional de categorización a **CASERÍO** del Centro Poblado Alto Tomaque, del Distrito San Ignacio, Provincia San Ignacio, Departamento Cajamarca dicha categorización permitirá al Centro Poblado fortalecer su identidad histórica y cultural, desarrollar la capacidad para mantener servicios básicos y sociales y contar con un ámbito geográfico soporte de sus relaciones sociales, económicas y administrativas.

Es todo cuanto informo a usted para los fines necesarios.

GOBIERNO REGIONAL CAJAMARCA  
SUB GERENCIA DE ACONDICIONAMIENTO TERRITORIAL  
*José Luis Guerrero*  
Lic. José Luis Guerrero  
ESPECIALISTA EN DEMARCACION TERRITORIAL





**GOBIERNO REGIONAL CAJAMARCA**  
**GERENCIA REGIONAL DE PLANEAMIENTO PRESUPUESTO Y**  
**ACONDICIONAMIENTO TERRITORIAL**



*"Año de la Promoción de la Industria Responsable y del Compromiso Climático"*

**INFORME TÉCNICO N° 51 -2014-GR-CAJ- GRPPAT/SGAT-JLGM**

A : Ing. Alicia Quispe Mogollón  
Sub Gerente de Acondicionamiento Territorial.

ASUNTO : Categorización Centro Poblado Alto Tomaque

FECHA : Cajamarca, 11 de Julio del 2014.

**I. ANTECEDENTES**

- La Sub Gerencia de Acondicionamiento Territorial ha priorizado dentro de su Plan de Trabajo 2014, atender los pedidos de las autoridades de los Centros Poblados y locales para su categorización, como es el caso del Centro Poblado Alto Tomaque, que reúne las condiciones y requisitos para ser Categorizado como Caserío.

**II. BASE LEGAL**

- Ley N° 27795 - Ley de Demarcación y Organización Territorial; en el Artº. 8, establece que la categorización y recategorización de centros poblados son acciones de normalización que están a cargo de los Gobiernos Regionales
- D.S. N° 019-2003-PCM – Reglamento de la Ley de Demarcación y Organización Territorial, en el Artº. 8, literal h) establece como una de las competencias del Gobierno Regional es la aprobación de las categorizaciones y recategorizaciones de centros poblados, dentro de su circunscripción. Asimismo en el Artº.9, literal a), describe las características y requisitos mínimos para la categorización de un centro poblado a caserío.

**III. DIAGNÓSTICO<sup>1</sup>**

- De conformidad con el Artº 36 del D.S. N° 019-2003-PCM, se ha elaborado el estudio básico del Centro Poblado Alto Tomaque; el mismo que se adjunta al presente, en el cual se detallan: Volúmenes poblacionales, servicios sociales básicos existentes, actividades económicas, productivas y de comercialización; aspectos socio – culturales y aspectos históricos e identificación.
- Se ha elaborado un plano de ubicación del Centro Poblado Alto Tomaque a escala 1:100 000, teniendo como base la Carta Nacional redactada por el Instituto Geográfico Nacional – IGN y los datos cartográficos tomados en campo.



<sup>1</sup> Expediente N° CAJ/CCP-cp Alto Tomaque/0609010034/14



# GOBIERNO REGIONAL CAJAMARCA

## GERENCIA REGIONAL DE PLANEAMIENTO PRESUPUESTO Y ACONDICIONAMIENTO TERRITORIAL



*"Año de la Promoción de la Industria Responsable y del Compromiso Climático"*

#### IV. EVALUACIÓN

De la inspección de campo realizada, se verificó que el Centro Poblado Alto Tomaque se encuentra ubicado en el Distrito San Ignacio, Provincia San Ignacio a una altitud promedio de 1235 m.s.n.m. el cual cumple con los requisitos establecidos en el literal a) del Artº. 9 del Reglamento de La Ley de Demarcación y Organización Territorial, los cuales se detallan a continuación:

- ✓ Presenta una población de 155 habitantes; 32 viviendas, (según Evaluación del Especialista en Demarcación Territorial del Gobierno Regional Cajamarca); de las cuales el 70% se encuentran ubicadas en forma continua y el resto parcialmente dispersas.
- ✓ En el aspecto educativo:  
El Centro Poblado Alto Tomaque cuenta con I.E.I. PRONOEI, la animadora del centro educativo es la profesora Yanet Facundo Camisan, la cual cuenta con 9 alumnos matriculados y un ambiente, la construcción es de adobe, el techo es de calamina el cual se encuentra en buen estado.
- ✓ Las reuniones de la comunidad, para tomar acuerdos de interés y para el desarrollo del Centro Poblado las realizan en el local comunal de usos múltiples Alto Tomaque.
- ✓ Las áreas recreacionales está constituido por el hermoso panorama paisajístico del Centro Poblado Alto Tomaque.

#### V. CONCLUSIONES Y RECOMENDACIONES

##### - CONCLUSIONES

De acuerdo a la evaluación efectuada, el Centro Poblado Alto Tomaque, del Distrito San Ignacio, Provincia San Ignacio, Departamento Cajamarca cumple con los requisitos mínimos para ser elevado a la categoría de Caserío, según lo establecido en el D.S. N° 019-2003-PCM, Artículo 9, por lo tanto es **PROCEDENTE** dicha categorización.

##### - RECOMENDACIONES

Se recomienda emitir la respectiva Resolución Ejecutiva Regional de categorización a **CASERÍO** del Centro Poblado Alto Tomaque, del Distrito San Ignacio, Provincia San Ignacio, Departamento Cajamarca dicha categorización permitirá al Centro Poblado fortalecer su identidad histórica y cultural, desarrollar la capacidad para mantener servicios básicos y sociales y contar con un ámbito geográfico soporte de sus relaciones sociales, económicas y administrativas.

Es todo cuanto informo a usted para los fines necesarios.

GOBIERNO REGIONAL CAJAMARCA  
SUB GERENCIA DE ACONDICIONAMIENTO TERRITORIAL  
  
**Lic. José Luis Guerra Merin**  
ESPECIALISTA EN DEMARCACION TERRITORIAL







# GOBIERNO REGIONAL CAJAMARCA

## GERENCIA REGIONAL DE PLANEAMIENTO PRESUPUESTO Y ACONDICIONAMIENTO TERRITORIAL



*"Año de la Promoción de la Industria Responsable y del Compromiso Climático"*

### ESTUDIO BÁSICO DEL CENTRO POBLADO ALTO TOMAQUE

#### I. INTRODUCCIÓN

El presente estudio tiene por finalidad realizar la categorización del Centro Poblado **Alto Tomaque** a la categoría de **Caserío** en el marco de la Ley de Demarcación y Organización Territorial, Ley N° 27795 y el Decreto Supremo N° 019-2003-PCM Reglamento de la Ley.

El Centro Poblado Alto Tomaque se encuentra ubicado al Nor Este de la capital del distrito San Ignacio, a una distancia aproximada de 5 km, con un tiempo aproximado de veinte minutos en carro por el tramo que une los centros poblados: San Ignacio – Mandinga – Alto Tomaque.

El Centro Poblado Alto Tomaque se encuentra ubicado a una altitud promedio de 1235 m.s.n.m, con precipitaciones pluviales que van desde los 2000 a 2500 mm anuales, la temperatura de la zona oscila entre 09 a 30 °C.

#### II. INFORMACIÓN GENERAL

|                |   |  |
|----------------|---|--|
| Centro Poblado | : | Alto Tomaque   |
| Distrito       | : | San Ignacio  |
| Provincia      | : | San Ignacio  |
| Región         | : | Cajamarca  |
| Altitud        | : | 1235 m.s.n.m.  |
| Población      | : | 155 Habitantes y 32 viviendas <sup>1</sup>               |
| Centroide      | : | Coordenadas UTM: 723404 m E, 9432904 m N<br>Zona 17 Sur. |
| Ubigeo         | : | 0609010034   |

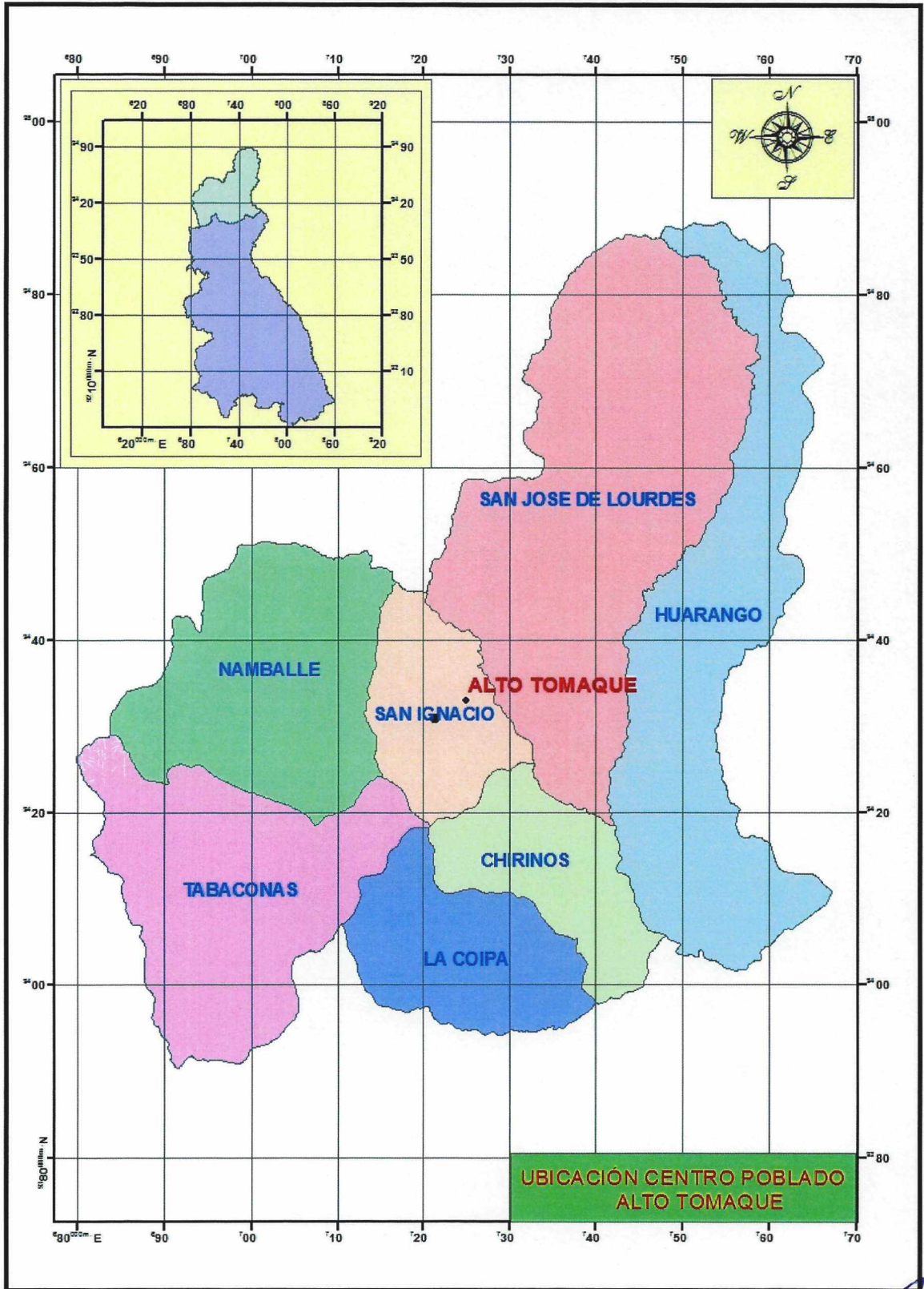


Evaluación en campo.



“Año de la Promoción de la Industria Responsable y del Compromiso Climático”

**MAPA DE UBICACIÓN DEL CENTRO POBLADO ALTO TOMAQUE**





# GOBIERNO REGIONAL CAJAMARCA

## GERENCIA REGIONAL DE PLANEAMIENTO PRESUPUESTO Y ACONDICIONAMIENTO TERRITORIAL



*"Año de la Promoción de la Industria Responsable y del Compromiso Climático"*

### III. SERVICIOS SOCIALES BÁSICOS

#### 3.1. SALUD

El Centro Poblado Alto Tomaque no cuenta con puesto de salud para la atención, la población cuando se enferman de gravedad recurre al hospital de la provincia San Ignacio para su atención.

Dentro de las enfermedades de más incidencia, se tienen la gripe, malaria, dengue.

#### 3.2. AGUA Y DESAGÜE

El Centro Poblado Alto Tomaque cuenta con agua entubada, no cuentan con el servicio de desagüe, para ello la población hace uso de letrinas sanitarias para sus necesidades.

#### 3.3. VIVIENDA

Las viviendas del Centro Poblado Alto Tomaque se caracterizan por ser de material de adobe y tapial, con techo de calamina, de las cuales el 70% de las viviendas se encuentran ubicadas en forma continua y el resto parcialmente dispersa, existiendo viviendas asentadas a lo largo del tramo que unen los Centros Poblados: Alto Tomaque - Mandinga.

#### 3.4. EDUCACIÓN

##### Nivel inicial:

El Centro Poblado Alto Tomaque cuenta con institución educativa del nivel inicial PRONOEI, cuenta con 9 alumnos matriculados, la animadora del centro educativo es la profesora Yanet Facundo Camisan.

##### Nivel Primario:

El Centro Poblado Alto Tomaque no cuenta I.E.P. los niños cuando culmina su PRONOEI recurren a estudiar su primaria al centro poblado Tomaque.

##### Nivel Secundario:

El Centro Poblado Alto Tomaque no cuenta con institución educativa del nivel secundario, los alumnos cuando terminan su primaria recurren a estudiar la secundaria a la provincia San Ignacio.





# GOBIERNO REGIONAL CAJAMARCA

## GERENCIA REGIONAL DE PLANEAMIENTO PRESUPUESTO Y ACONDICIONAMIENTO TERRITORIAL



*"Año de la Promoción de la Industria Responsable y del Compromiso Climático"*

### 3.5. VIAS DE COMUNICACIÓN

El Centro Poblado Alto Tomaque se encuentra articulado con los Centros Poblados: San Ignacio – Mandinga – Alto Tomaque - Tomaque.

### 3.6. TRANSPORTE

El servicio de transporte se realiza a través de camionetas, autos o motos lineales que van de la provincia San Ignacio, hacia el centro poblado Alto Tomaque, el servicio de movilidad es diario.

### 3.7. ENERGIA ELÉCTRICA

Actualmente el Centro Poblado Alto Tomaque cuenta con energía eléctrica que es administrada por la empresa Electro Oriente.

### 3.8. MEDIOS DE COMUNICACIÓN MASIVA

En lo que corresponde a emisoras radiales que sintonizan la población del Centro Poblado Alto Tomaque se sintoniza: Radio Programas del Perú, Radio Marañón, Diploma, La Cheverisima, en lo que respecta a líneas telefónicas en el Centro Poblado cuenta con señales de celulares de las empresas claro y movistar.

## IV. ACTIVIDADES ECONÓMICO PRODUCTIVAS

### 4.1. OCUPACIÓN POBLACIONAL

El 60 % de la población del Centro Poblado Alto Tomaque se dedican a la agricultura y el 40% a la ganadería.

### 4.2. PRODUCCIÓN AGROPECUARIA

La producción pecuaria la conforma la crianza de los animales vacunos (ganado cebú y criollo), además los pobladores se dedican a la crianza de animales menores tales como: Gallinas, cuyes, cerdos y pavos.

En la agricultura la población se dedica a la siembra del café.

### 4.2. PRODUCCIÓN METÁLICA Y NO METÁLICA

No existe en el Centro Poblado Alto Tomaque producción metálica ni no metálica.





# GOBIERNO REGIONAL CAJAMARCA

## GERENCIA REGIONAL DE PLANEAMIENTO PRESUPUESTO Y ACONDICIONAMIENTO TERRITORIAL



*"Año de la Promoción de la Industria Responsable y del Compromiso Climático"*

### 4.3. COMERCIO

Los productos pecuarios y agrícolas del Centro Poblado Alto Tomaque, son destinados al comercio; principalmente la venta del café, esta producción se comercializan en la provincia San Ignacio.

### 4.4. INDUSTRIA

El Centro Poblado Alto Tomaque no cuenta con industria.

### 4.5. TURISMO

El atractivo turístico del Centro Poblado Alto Tomaque es la hermosa vista panorámica que tiene hacia la vegetación de la zona.

## V. ASPECTOS SOCIOCULTURALES

### 5.1. COMITÉS DE GESTIÓN COMUNAL

El Centro Poblado Alto Tomaque cuenta con los siguientes comités y autoridades comunales: Asociación de productores, club de madres, vaso de leche, programas juntos, comedor popular, rondas campesinas y comité de recursos naturales.

### 5.2. COSTUMBRES

En el Centro Poblado Alto Tomaque las costumbres más comunes son la celebración de la navidad.

Como plato típico de esta zona se tiene el shurumbo y el majote.

### 5.3. APOYOS EXTERNOS

El Centro Poblado Alto Tomaque actualmente cuenta con apoyo del Gobierno Regional, en el control de la plaga de la Roya que ataca a las plantaciones del café.

## VI. ASPECTOS HISTÓRICOS E IDENTIFICACIÓN DE RESTOS ARQUEOLÓGICOS

Según los pobladores del Centro Poblado Alto Tomaque, se le designa este nombre debido a que el centro poblado se ubica en la parte alta del centro poblado Tomaque.





**GOBIERNO REGIONAL CAJAMARCA**  
**GERENCIA REGIONAL DE PLANEAMIENTO PRESUPUESTO Y**  
**ACONDICIONAMIENTO TERRITORIAL**



*“Año de la Promoción de la Industria Responsable y del Compromiso Climático”*

Los primeros pobladores que poblaron al centro poblado antes mencionado fueron: Los Carrión Gómez, Cruz Adrianzen, Sonia Ramírez, Espinoza Rengel.

**Actualmente cuentan con las siguientes autoridades:**

Teniente Gobernador: Leónidas Zavaleta Valencia.

Agente Municipal : Neri Huarinda García.





**GOBIERNO REGIONAL CAJAMARCA**  
**GERENCIA REGIONAL DE PLANEAMIENTO PRESUPUESTO Y**  
**ACONDICIONAMIENTO TERRITORIAL**



*"Año de la Promoción de la Industria Responsable y del Compromiso Climático"*  
**VIVIENDAS AGRUPADAS DEL SECTOR SUR DEL C.P. ALTO TOMAQUE**



**CASA COMUNAL DE USOS MULTIPLES DEL C.P. ALTO TOMAQUE**





**GOBIERNO REGIONAL CAJAMARCA**  
**GERENCIA REGIONAL DE PLANEAMIENTO PRESUPUESTO Y**  
**ACONDICIONAMIENTO TERRITORIAL**



*"Año de la Promoción de la Industria Responsable y del Compromiso Climático"*

VIVIENDAS EN FORMA AGRUPADA DEL SECTOR SUR DEL C.P. ALTO TOMAQUE







**GOBIERNO REGIONAL CAJAMARCA**  
**GERENCIA REGIONAL DE PLANEAMIENTO PRESUPUESTO Y**  
**ACONDICIONAMIENTO TERRITORIAL**



*"Año de la Promoción de la Industria Responsable y del Compromiso Climático"*  
**PRODUCCION AGRICOLA DEL C.P. ALTO TOMAQUE**



**PRONOEI DEL C.P. ALTO TOMAQUE**





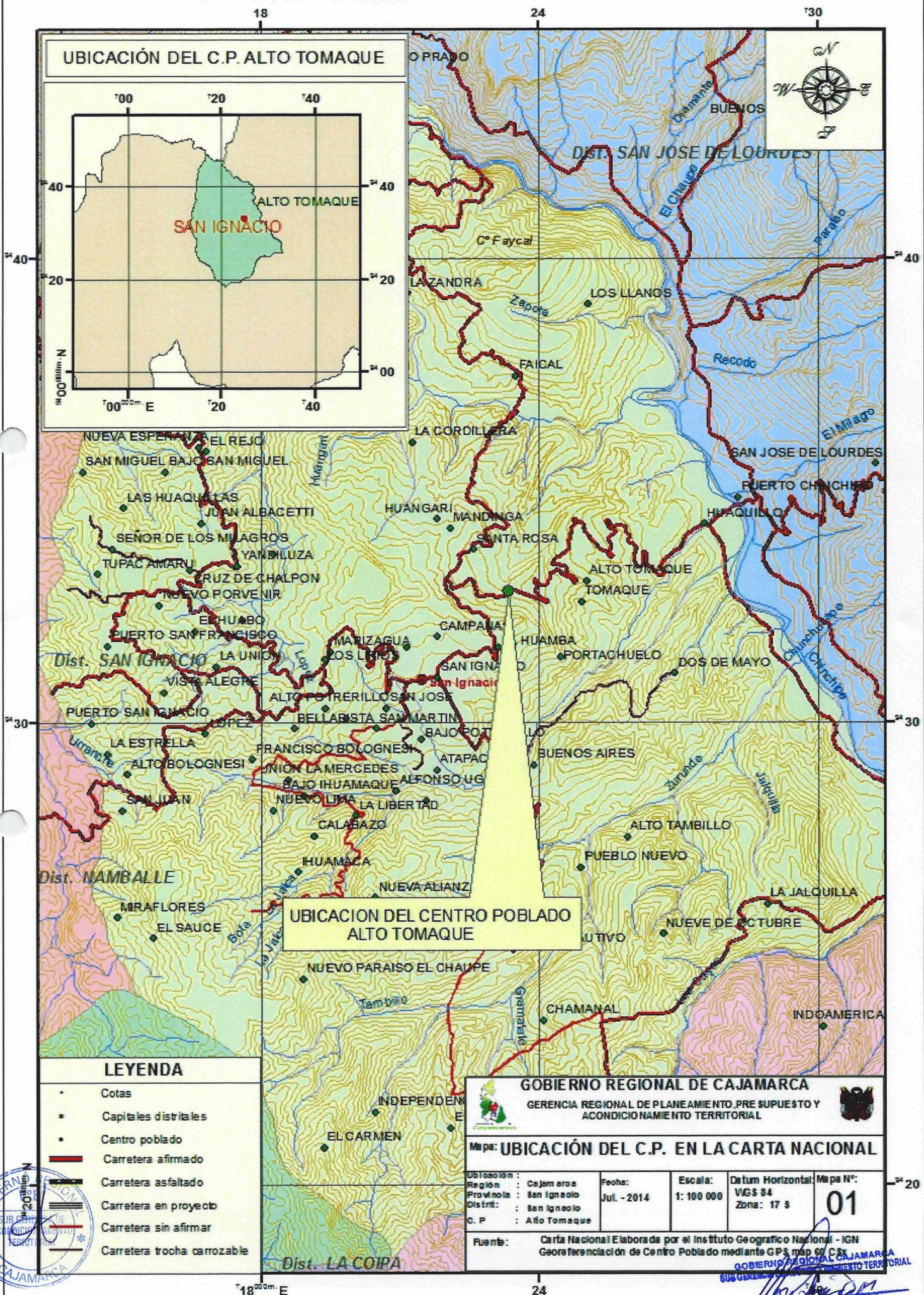
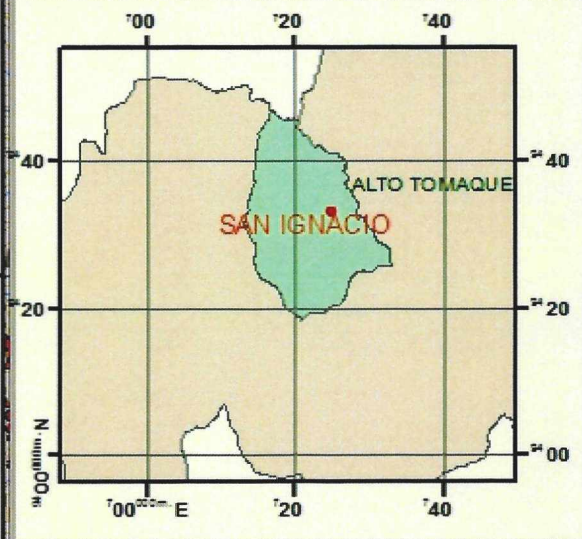
**GOBIERNO REGIONAL CAJAMARCA**  
**GERENCIA REGIONAL DE PLANEAMIENTO PRESUPUESTO Y**  
**ACONDICIONAMIENTO TERRITORIAL**



*"Año de la Promoción de la Industria Responsable y del Compromiso Climático"*



**UBICACIÓN DEL C.P. ALTO TOMAQUE**



**UBICACION DEL CENTRO POBLADO ALTO TOMAQUE**

**LEYENDA**

- Cotas
- Capitales distritales
- Centro poblado
- Carretera afirmado
- Carretera asfaltado
- Carretera en proyecto
- Carretera sin afirmar
- Carretera trocha carrozable


**GOBIERNO REGIONAL DE CAJAMARCA**

GERENCIA REGIONAL DE PLANEAMIENTO, PRE SUPUESTO Y ACONDICIONAMIENTO TERRITORIAL

**Mapa: UBICACIÓN DEL C.P. EN LA CARTA NACIONAL**

|  |                        |                        |  |                       |
|--|------------------------|------------------------|--|-----------------------|
| Ubicación :<br>Región :<br>Provincia :<br>Distrito : | Fecha :<br>Jul. - 2014 | Escala :<br>1: 100 000 | Datum Horizontal :<br>WGS 84<br>Zona: 17 S | Mapa N°:<br><b>01</b> |
|--|------------------------|------------------------|--|-----------------------|

Fuente : Carta Nacional Elaborada por el Instituto Geográfico Nacional - IGN  
Georeferenciación de Centro Poblado mediante GPS map 6.0 C&G



*Dr. José Luis Guerra Martín*  
ESPECIALISTA EN DEMARCAACION TERRITORIAL

## FICHA DE NOTIFICACION

1.- NOMBRE DE PERSONA NATURAL/RAZÓN SOCIAL / EMPRESA

MUNICIPALIDAD PROVINCIAL SAN IGNACIO

2.- NOMBRE DEL REPRESENTANTE LEGAL

Lic. Carlos Martínez Solano

3.- DOMICILIO REAL Y/O LEGAL

A.V. San Ignacio N° 101

4.- DOMICILIO PROCESAL

A.V. San Ignacio N° 101

5.- CORREO ELECTRONICO

FAX

mepsi10@hotmail.com

6.- N° DE TELEFONO FIJO O CELULAR

76356012

7.- ACTO ADMINISTRATIVO QUE SE VA A NOTIFICAR:

Notificación de Resolución Ejecutiva Regional de Categorización de Caserios

RESOLUCION N° \_\_\_\_\_

8.- FECHA DE VENCIMIENTO PARA NOTIFICAR EL ACTO ADMINISTRATIVO

Día/ Mes / Año

\_\_\_\_\_  
visto y sello del area usuaria

Fecha de Recepción  
por Secretaría General