



GOBIERNO REGIONAL DE CAJAMARCA

RESOLUCION EJECUTIVA REGIONAL



Nº 662 -2013-GR-CAJ/P

Cajamarca,

15 NOV 2013

VISTO:

El Informe Técnico Nº 55-2013-GR.CAJ-GRPPAT/SGAT-JLGM, de fecha 07-11-13;



CONSIDERANDO:

Que, mediante Ley Nº 27867 – Ley Orgánica de Gobiernos Regionales, se establece y norma en el artículo 10º, inciso 1, párrafo k), entre sus competencias exclusivas, la de organizar y aprobar los expedientes técnicos sobre acciones de demarcación territorial en su jurisdicción, conforme a la ley de la materia; y en el artículo 53º, inciso f) establece entre sus funciones, la de planificar y desarrollar acciones de ordenamiento y delimitación en el ámbito del territorio regional y organizar, evaluar y tramitar los expedientes técnicos de demarcación territorial, en armonía con las políticas y normas de la materia;



Que, mediante Ley Nº 27795 – Ley de Demarcación y Organización Territorial, se establecen las definiciones básicas, principios, criterios técnicos y los procedimientos para el tratamiento de demarcación territorial que es competencia exclusiva del Poder Ejecutivo de conformidad con el numeral 7) del artículo 102º de la Constitución Política del Perú; así como se declara de preferente interés nacional el proceso de demarcación y organización territorial del país a fin de lograr el saneamiento de límites y la organización racional del territorio de la República;



Que, el D.S. Nº 019-2003-PCM - Reglamento de la Ley Nº 27795, establece en el artículo 8º, entre otros, que es competencia de los Gobiernos Regionales la aprobación de las categorizaciones y recategorizaciones de los centros poblados de su circunscripción; así mismo en su artículo 33º establece que las acciones de demarcación territorial relacionadas con la Normalización (Categorización y/o Recategorización de centros poblados), podrán realizarse por iniciativa de los Gobiernos Regionales.



Que, mediante Informe Técnico del VISTO, la Sub Gerencia de Acondicionamiento Territorial ha evaluado el cumplimiento de las características y requisitos mínimos del Centro Poblado Corral Huiche, comprensión del Distrito Tabaconas, Provincia San Ignacio, opinando favorablemente para su categorización como CASERIO;

Estando a lo propuesto, con las visaciones de la Gerencia General Regional, Gerencia Regional de Planeamiento, Presupuesto y Acondicionamiento Territorial y Dirección Regional de Asesoría Jurídica;



En uso de las atribuciones y competencias conferidas por las Leyes Nº 27783, 27867, 27902 y 27795;



GOBIERNO REGIONAL DE CAJAMARCA

RESOLUCION EJECUTIVA REGIONAL



Nº 662 -2013-GR-CAJ/P

Cajamarca,

15 NOV 2013

SE RESUELVE:

ARTÍCULO PRIMERO: Categorizar, de acuerdo a Ley, como CASERIO al Centro Poblado Corral Huiche, ubicado en las coordenadas UTM 704744 mE 9411143 mN, Datum: WGS84, Zona 17 Sur, jurisdicción del Distrito Tabaconas, Provincia San Ignacio, Departamento de Cajamarca.

ARTÍCULO SEGUNDO: Transcribir la presente Resolución a la Dirección Nacional Técnica de Demarcación Territorial -PCM, Oficina Departamental de Estadística e Informática de Cajamarca, Gobernación Provincial de San Ignacio, Municipalidad Provincial de San Ignacio, Gobernación Distrital Tabaconas, Municipalidad Distrital Tabaconas.

ARTÍCULO TERCERO: La presente Resolución así como el Expediente Nº CAJ/CCP-cp Corral Huiche /0609070057/13 y el Informe Técnico correspondiente constituyen el acervo documentario y en consecuencia formará parte del Archivo Regional de Demarcación Territorial, debiendo éstos registrarse y archivarlos.

REGISTRESE Y COMUNIQUESE



GOBIERNO REGIONAL CAJAMARCA

Gregorio Santos Guerrero
PRESIDENTE REGIONAL





GOBIERNO REGIONAL CAJAMARCA
GERENCIA REGIONAL DE PLANEAMIENTO PRESUPUESTO Y
ACONDICIONAMIENTO TERRITORIAL



"Año de La Inversión para el Desarrollo Rural y La Seguridad Alimentaria"

INFORME TÉCNICO N° 55 -2013-GR-CAJ- GRPPAT/SGAT-JLGM

A : Ing. Alicia Quispe Mogollón
Sub Gerente de Acondicionamiento Territorial.

ASUNTO : Categorización Centro Poblado Corral Huiche

FECHA : Cajamarca, 07 de noviembre del 2013.

I. ANTECEDENTES

- La Sub Gerencia de Acondicionamiento Territorial ha priorizado dentro de su Plan de Trabajo 2013, atender los pedidos de las autoridades de los Centros Poblados y locales para su categorización, como es el caso del Centro Poblado Corral Huiche, que reúne las condiciones y requisitos para ser Categorizado como Caserío.

II. BASE LEGAL

- Ley N° 27795 - Ley de Demarcación y Organización Territorial; en el Artº. 8, establece que la categorización y recategorización de centros poblados son acciones de normalización que están a cargo de los Gobiernos Regionales
- D.S. N° 019-2003-PCM – Reglamento de la Ley de Demarcación y Organización Territorial, en el Artº. 8, literal h) establece como una de las competencias del Gobierno Regional es la aprobación de las categorizaciones y recategorizaciones de centros poblados, dentro de su circunscripción. Asimismo en el Artº.9, literal a), describe las características y requisitos mínimos para la categorización de un centro poblado a caserío.

III. DIAGNÓSTICO¹

- De conformidad con el Artº 36 del D.S. N° 019-2003-PCM, se ha elaborado el estudio básico del Centro Poblado Corral Huiche; el mismo que se adjunta al presente, en el cual se detallan: Volúmenes poblacionales, servicios sociales básicos existentes, actividades económicas, productivas y de comercialización; aspectos socio – culturales y aspectos históricos e identificación.
- Se ha elaborado un plano de ubicación del Centro Poblado Corral Huiche a escala 1:150 000, teniendo como base la Carta Nacional redactada por el Instituto Geográfico Nacional – IGN y los datos cartográficos tomados en campo.

IV. EVALUACIÓN

De la inspección de campo realizada, se verificó que el Centro Poblado Corral Huiche se encuentra ubicado en el Distrito Tabaconas, Provincia San Ignacio a una altitud

Expediente N° CAJ/CCP-cp Corral Huiche/0609070057/13





GOBIERNO REGIONAL CAJAMARCA

GERENCIA REGIONAL DE PLANEAMIENTO PRESUPUESTO Y ACONDICIONAMIENTO TERRITORIAL



"Año de La Inversión para el Desarrollo Rural y La Seguridad Alimentaria"

promedio de 1333 m.s.n.m. el cual cumple con los requisitos establecidos en el literal a) del Artº. 9 del Reglamento de La Ley de Demarcación y Organización Territorial, los cuales se detallan a continuación:

- ✓ Presenta una población de 297 habitantes; 61 viviendas según (Censos Nacionales 2007: XI de Población y VI de Vivienda); de las cuales el 80% se encuentran ubicadas en forma continua y el resto parcialmente dispersas.
- ✓ En el aspecto educativo:
El Centro Poblado Corral Huiche cuenta con I.E.P. N° 16541, el director es el profesor Primitivo Chinguel Julca, el cual cuenta con 63 alumnos matriculados, el centro educativo cuenta con niveles de primer grado ha sexto grado, con tres ambientes para la enseñanza que se encuentran en buen estado, además para la enseñanza cuentan con tres profesores para el educando.
- ✓ Las reuniones de la comunidad, para tomar acuerdos de interés y para el desarrollo del Centro Poblado las realizan en el local comunal de usos múltiples Corral Huiche.
- ✓ Las áreas recreacionales está constituido por el hermoso panorama paisajístico del Centro Poblado Corral Huiche.

V. CONCLUSIONES Y RECOMENDACIONES

- CONCLUSIONES

De acuerdo a la evaluación efectuada, el Centro Poblado Corral Huiche, del Distrito Tabaconas, Provincia San Ignacio, Departamento Cajamarca cumple con los requisitos mínimos para ser elevado a la categoría de Caserío, según lo establecido en el D.S. N° 019-2003-PCM, Artículo 9, por lo tanto es **PROCEDENTE** dicha categorización.

- RECOMENDACIONES

Se recomienda emitir la respectiva Resolución Ejecutiva Regional de categorización a **CASERÍO** del Centro Poblado Corral Huiche del Distrito Tabaconas, Provincia San Ignacio, Departamento Cajamarca dicha categorización permitirá al Centro Poblado fortalecer su identidad histórica y cultural, desarrollar la capacidad para mantener servicios básicos y sociales y contar con un ámbito geográfico soporte de sus relaciones sociales, económicas y administrativas.

Es todo cuanto informo a usted para los fines necesarios.



GOBIERNO REGIONAL CAJAMARCA
SUB GERENCIA DE ACONDICIONAMIENTO TERRITORIAL
José Luis Guerra Martín
Lic. José Luis Guerra Martín
ESPECIALISTA EN DEMARCACION TERRITORIAL



GOBIERNO REGIONAL CAJAMARCA
GERENCIA REGIONAL DE PLANEAMIENTO PRESUPUESTO Y
ACONDICIONAMIENTO TERRITORIAL



"Año de La Inversión para el Desarrollo Rural y La Seguridad Alimentaria"

INFORME TÉCNICO N° 55 -2013-GR-CAJ- GRPPAT/SGAT-JLGM

A : Ing. Alicia Quispe Mogollón
Sub Gerente de Acondicionamiento Territorial.

ASUNTO : Categorización Centro Poblado Corral Huiche

FECHA : Cajamarca, 07 de noviembre del 2013.

I. ANTECEDENTES

- La Sub Gerencia de Acondicionamiento Territorial ha priorizado dentro de su Plan de Trabajo 2013, atender los pedidos de las autoridades de los Centros Poblados y locales para su categorización, como es el caso del Centro Poblado Corral Huiche, que reúne las condiciones y requisitos para ser Categorizado como Caserío.

II. BASE LEGAL

- Ley N° 27795 - Ley de Demarcación y Organización Territorial; en el Artº. 8, establece que la categorización y recategorización de centros poblados son acciones de normalización que están a cargo de los Gobiernos Regionales
- D.S. N° 019-2003-PCM – Reglamento de la Ley de Demarcación y Organización Territorial, en el Artº. 8, literal h) establece como una de las competencias del Gobierno Regional es la aprobación de las categorizaciones y recategorizaciones de centros poblados, dentro de su circunscripción. Asimismo en el Artº.9, literal a), describe las características y requisitos mínimos para la categorización de un centro poblado a caserío.

III. DIAGNÓSTICO¹

- De conformidad con el Artº 36 del D.S. N° 019-2003-PCM, se ha elaborado el estudio básico del Centro Poblado Corral Huiche; el mismo que se adjunta al presente, en el cual se detallan: Volúmenes poblacionales, servicios sociales básicos existentes, actividades económicas, productivas y de comercialización; aspectos socio – culturales y aspectos históricos e identificación.
- Se ha elaborado un plano de ubicación del Centro Poblado Corral Huiche a escala 1:150 000, teniendo como base la Carta Nacional redactada por el Instituto Geográfico Nacional – IGN y los datos cartográficos tomados en campo.

IV. EVALUACIÓN

De la inspección de campo realizada, se verificó que el Centro Poblado Corral Huiche se encuentra ubicado en el Distrito Tabaconas, Provincia San Ignacio a una altitud

Expediente N° CAJ/CCP-cp Corral Huiche/0609070057/13





GOBIERNO REGIONAL CAJAMARCA

GERENCIA REGIONAL DE PLANEAMIENTO PRESUPUESTO Y ACONDICIONAMIENTO TERRITORIAL



"Año de La Inversión para el Desarrollo Rural y La Seguridad Alimentaria"

promedio de 1333 m.s.n.m. el cual cumple con los requisitos establecidos en el literal a) del Artº. 9 del Reglamento de La Ley de Demarcación y Organización Territorial, los cuales se detallan a continuación:

- ✓ Presenta una población de 297 habitantes; 61 viviendas según (Censos Nacionales 2007: XI de Población y VI de Vivienda); de las cuales el 80% se encuentran ubicadas en forma continua y el resto parcialmente dispersas.
- ✓ En el aspecto educativo:
El Centro Poblado Corral Huiche cuenta con I.E.P. N° 16541, el director es el profesor Primitivo Chinguel Julca, el cual cuenta con 63 alumnos matriculados, el centro educativo cuenta con niveles de primer grado ha sexto grado, con tres ambientes para la enseñanza que se encuentran en buen estado, además para la enseñanza cuentan con tres profesores para el educando.
- ✓ Las reuniones de la comunidad, para tomar acuerdos de interés y para el desarrollo del Centro Poblado las realizan en el local comunal de usos múltiples Corral Huiche.
- ✓ Las áreas recreacionales está constituido por el hermoso panorama paisajístico del Centro Poblado Corral Huiche.

V. CONCLUSIONES Y RECOMENDACIONES

- CONCLUSIONES

De acuerdo a la evaluación efectuada, el Centro Poblado Corral Huiche, del Distrito Tabaconas, Provincia San Ignacio, Departamento Cajamarca cumple con los requisitos mínimos para ser elevado a la categoría de Caserío, según lo establecido en el D.S. N° 019-2003-PCM, Artículo 9, por lo tanto es **PROCEDENTE** dicha categorización.

- RECOMENDACIONES

Se recomienda emitir la respectiva Resolución Ejecutiva Regional de categorización a **CASERÍO** del Centro Poblado Corral Huiche del Distrito Tabaconas, Provincia San Ignacio, Departamento Cajamarca dicha categorización permitirá al Centro Poblado fortalecer su identidad histórica y cultural, desarrollar la capacidad para mantener servicios básicos y sociales y contar con un ámbito geográfico soporte de sus relaciones sociales, económicas y administrativas.

Es todo cuanto informo a usted para los fines necesarios.



GOBIERNO REGIONAL CAJAMARCA
SUB GERENCIA DE ACONDICIONAMIENTO TERRITORIAL
[Signature]
Lic. José Luis Guerra Marin
ESPECIALISTA EN DEMARCACION TERRITORIAL





GOBIERNO REGIONAL CAJAMARCA
GERENCIA REGIONAL DE PLANEAMIENTO PRESUPUESTO Y
ACONDICIONAMIENTO TERRITORIAL



"Año de La Inversión para el Desarrollo Rural y La Seguridad Alimentaria"

INFORME TÉCNICO N° 55 -2013-GR-CAJ- GRPPAT/SGAT-JLGM

A : Ing. Alicia Quispe Mogollón
Sub Gerente de Acondicionamiento Territorial.

ASUNTO : Categorización Centro Poblado Corral Huiche

FECHA : Cajamarca, 07 de noviembre del 2013.

I. ANTECEDENTES

- La Sub Gerencia de Acondicionamiento Territorial ha priorizado dentro de su Plan de Trabajo 2013, atender los pedidos de las autoridades de los Centros Poblados y locales para su categorización, como es el caso del Centro Poblado Corral Huiche, que reúne las condiciones y requisitos para ser Categorizado como Caserío.

II. BASE LEGAL

- Ley N° 27795 - Ley de Demarcación y Organización Territorial; en el Artº. 8, establece que la categorización y recategorización de centros poblados son acciones de normalización que están a cargo de los Gobiernos Regionales
- D.S. N° 019-2003-PCM – Reglamento de la Ley de Demarcación y Organización Territorial, en el Artº. 8, literal h) establece como una de las competencias del Gobierno Regional es la aprobación de las categorizaciones y recategorizaciones de centros poblados, dentro de su circunscripción. Asimismo en el Artº.9, literal a), describe las características y requisitos mínimos para la categorización de un centro poblado a caserío.

III. DIAGNÓSTICO¹

- De conformidad con el Artº 36 del D.S. N° 019-2003-PCM, se ha elaborado el estudio básico del Centro Poblado Corral Huiche; el mismo que se adjunta al presente, en el cual se detallan: Volúmenes poblacionales, servicios sociales básicos existentes, actividades económicas, productivas y de comercialización; aspectos socio – culturales y aspectos históricos e identificación.
- Se ha elaborado un plano de ubicación del Centro Poblado Corral Huiche a escala 1:150 000, teniendo como base la Carta Nacional redactada por el Instituto Geográfico Nacional – IGN y los datos cartográficos tomados en campo.

IV. EVALUACIÓN

De la inspección de campo realizada, se verificó que el Centro Poblado Corral Huiche se encuentra ubicado en el Distrito Tabaconas, Provincia San Ignacio a una altitud

Expediente N° CAJ/CCP-cp Corral Huiche/0609070057/13





GOBIERNO REGIONAL CAJAMARCA

GERENCIA REGIONAL DE PLANEAMIENTO PRESUPUESTO Y ACONDICIONAMIENTO TERRITORIAL



"Año de La Inversión para el Desarrollo Rural y La Seguridad Alimentaria"

promedio de 1333 m.s.n.m. el cual cumple con los requisitos establecidos en el literal a) del Artº. 9 del Reglamento de La Ley de Demarcación y Organización Territorial, los cuales se detallan a continuación:

- ✓ Presenta una población de 297 habitantes; 61 viviendas según (Censos Nacionales 2007: XI de Población y VI de Vivienda); de las cuales el 80% se encuentran ubicadas en forma continua y el resto parcialmente dispersas.
- ✓ En el aspecto educativo:
El Centro Poblado Corral Huiche cuenta con I.E.P. N° 16541, el director es el profesor Primitivo Chinguel Julca, el cual cuenta con 63 alumnos matriculados, el centro educativo cuenta con niveles de primer grado ha sexto grado, con tres ambientes para la enseñanza que se encuentran en buen estado, además para la enseñanza cuentan con tres profesores para el educando.
- ✓ Las reuniones de la comunidad, para tomar acuerdos de interés y para el desarrollo del Centro Poblado las realizan en el local comunal de usos múltiples Corral Huiche.
- ✓ Las áreas recreacionales está constituido por el hermoso panorama paisajístico del Centro Poblado Corral Huiche.

V. CONCLUSIONES Y RECOMENDACIONES

- CONCLUSIONES

De acuerdo a la evaluación efectuada, el Centro Poblado Corral Huiche, del Distrito Tabaconas, Provincia San Ignacio, Departamento Cajamarca cumple con los requisitos mínimos para ser elevado a la categoría de Caserío, según lo establecido en el D.S. N° 019-2003-PCM, Artículo 9, por lo tanto es **PROCEDENTE** dicha categorización.

- RECOMENDACIONES

Se recomienda emitir la respectiva Resolución Ejecutiva Regional de categorización a **CASERÍO** del Centro Poblado Corral Huiche del Distrito Tabaconas, Provincia San Ignacio, Departamento Cajamarca dicha categorización permitirá al Centro Poblado fortalecer su identidad histórica y cultural, desarrollar la capacidad para mantener servicios básicos y sociales y contar con un ámbito geográfico soporte de sus relaciones sociales, económicas y administrativas.

Es todo cuanto informo a usted para los fines necesarios.



GOBIERNO REGIONAL CAJAMARCA
SUB GERENCIA DE ACONDICIONAMIENTO TERRITORIAL
Lic. José Luis Guerra Marín
ESPECIALISTA EN DEMARCACION TERRITORIAL



GOBIERNO REGIONAL CAJAMARCA

GERENCIA REGIONAL DE PLANEAMIENTO PRESUPUESTO Y ACONDICIONAMIENTO TERRITORIAL



"Año de La Inversión para el Desarrollo Rural y La Seguridad Alimentaria"

ESTUDIO BÁSICO DEL CENTRO POBLADO CORRAL HUICHE

I. INTRODUCCIÓN

El presente estudio tiene por finalidad realizar la categorización del Centro Poblado **Corral Huiche** a la categoría de **Caserío** en el marco de la Ley de Demarcación y Organización Territorial, Ley N° 27795 y el Decreto Supremo N° 019-2003-PCM Reglamento de la Ley.

El Centro Poblado Corral Huiche se encuentra ubicado al Nor Oeste de la capital del Distrito Tabaconas, a una distancia aproximada de 25 km, con un tiempo aproximado de una hora y media en carro por el tramo que une Tabaconas - Shaquitambo – El Limón – Huaquillo – Corral Huiche.

El Centro Poblado Corral Huiche se encuentra ubicado a una altitud promedia de 1333 m.s.n.m, con precipitaciones pluviales que van desde los 2000 a 2500 mm anuales, la temperatura de la zona oscila entre 12 a 24 °C.

II. INFORMACIÓN GENERAL

Centro Poblado	:	Corral Huiche
Distrito	:	Tabaconas
Provincia	:	San Ignacio
Región	:	Cajamarca
Altitud	:	1333 m.s.n.m.
Población	:	297 Habitantes y 61 viviendas ¹
Centroide	:	Coordenadas UTM: 704744 m E, 9411143 m N Zona 17 Sur.
Ubigeo	:	0609070057



INEI: Censo 2007.





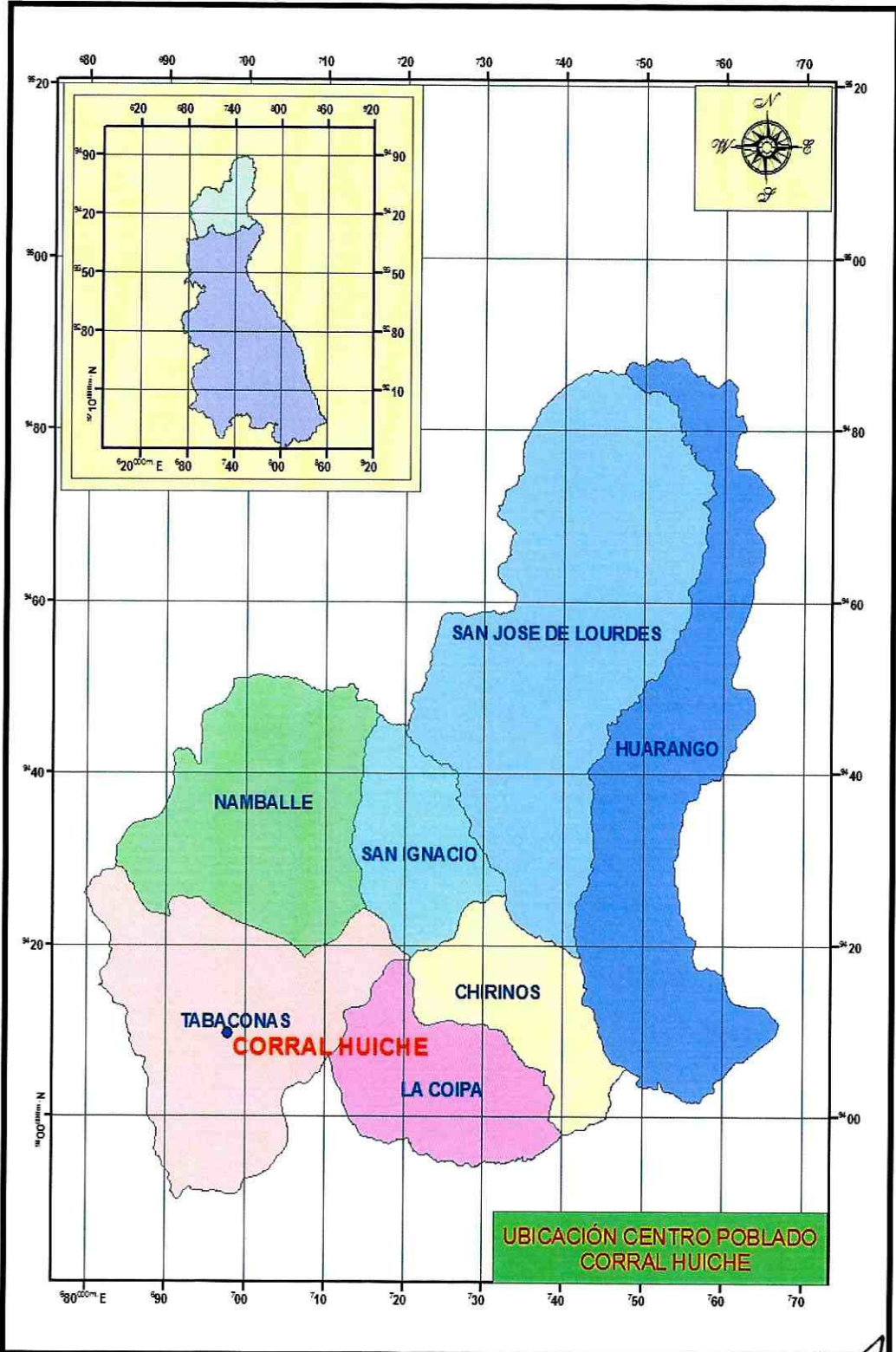
GOBIERNO REGIONAL CAJAMARCA

GERENCIA REGIONAL DE PLANEAMIENTO PRESUPUESTO Y ACONDICIONAMIENTO TERRITORIAL



"Año de La Inversión para el Desarrollo Rural y La Seguridad Alimentaria"

MAPA DE UBICACIÓN DEL CENTRO POBLADO CORRAL HUICHE



GOBIERNO REGIONAL CAJAMARCA
SUB GERENCIA DE ACONDICIONAMIENTO TERRITORIAL
[Signature]
Lic. José Luis Guerra Marín
GERENTE EN DEMARCAACION TERRITORIAL



"Año de La Inversión para el Desarrollo Rural y La Seguridad Alimentaria"

III. SERVICIOS SOCIALES BÁSICOS

3.1. SALUD

El Centro Poblado Corral Huiche no cuenta con puesto de salud, la población cuando se enferman recurren al centro de salud del distrito Tabaconas para su atención y cuando son enfermos de consideración recurren de emergencia al hospital de la provincia Jaén.

Dentro de las enfermedades de más incidencia, se tienen la Gripe, Malaria, Dengue.

3.2. AGUA Y DESAGÜE

El Centro Poblado Corral Huiche cuenta con agua entubada, no cuentan con el servicio de desagüe, para ello la población hace uso de letrinas sanitarias para sus necesidades.

3.3. VIVIENDA

Las viviendas del Centro Poblado Corral Huiche se caracterizan por ser de material de adobe y tapial, con techo de calamina, de las cuales el 80% de las viviendas se encuentran ubicadas en forma continua y el resto parcialmente dispersa, existiendo viviendas asentadas a lo largo del tramo que unen los Centros Poblados Tabaconas – Shaquitambo – El Limón – Huaquillo – Corral Huiche.

3.4. EDUCACIÓN

Nivel inicial:

El Centro Poblado Corral Huiche cuenta con institución educativa PRONOEI, en donde estudian 19 alumnos.

Nivel Primario:

El Centro Poblado Corral Huiche cuenta I.E.P. N° 16541, el director del centro educativo es el profesor Primitivo Chinguel Julca, la institución educativa cuenta con 63 alumnos matriculados, además cuenta con niveles de primer grado ha sexto grado, con tres ambientes para la enseñanza la construcción es de adobe, los ambientes se encuentran en regular estado para el educando, cuentan con tres profesores para dar el aprendizaje, la construcción del centro educativo es de material de adobe revestido con cemento.





GOBIERNO REGIONAL CAJAMARCA

GERENCIA REGIONAL DE PLANEAMIENTO PRESUPUESTO Y ACONDICIONAMIENTO TERRITORIAL



"Año de La Inversión para el Desarrollo Rural y La Seguridad Alimentaria"

Nivel Secundario:

El Centro Poblado Corral Huiche no cuenta con institución educativa del nivel secundario, los alumnos que culminan su primaria recurren a estudiar su secundaria al centro poblado Tabaconas.

3.5. VIAS DE COMUNICACIÓN

El Centro Poblado Corral Huiche se encuentra articulado con los Centros Poblados: Tabaconas – Shaquitambo - El Limón – Huaquillo – Corral Huiche.

3.6. TRANSPORTE

El servicio de transporte se realiza a través de camionetas, autos o motos lineales que van del distrito Tabaconas, hacia el centro poblado Corral Huiche, el servicio de movilidad es diario.

3.7. ENERGIA ELÉCTRICA

Actualmente el Centro Poblado Corral Huiche no cuenta con energía eléctrica.

3.8. MEDIOS DE COMUNICACIÓN MASIVA

En lo que corresponde a emisoras radiales que sintonizan la población del Centro Poblado Corral Huiche se sintoniza: Radio Programas del Perú, Radio Maraón, Radio San Ignacio, en lo que respecta a programaciones televisivas el Centro Poblado tiene los canales televisivos de Frecuencia Latina y ATV, finalmente con respecto a líneas telefónicas en el Centro Poblado se cuenta con señales de celulares de movistar y Claro.

IV. ACTIVIDADES ECONÓMICO PRODUCTIVAS

4.1. OCUPACIÓN POBLACIONAL

El 80 % de la población del Centro Poblado Corral Huiche se dedican a la agricultura y el 20% a la ganadería.

4.2. PRODUCCIÓN AGROPECUARIA

La producción pecuaria la conforma la crianza de los animales vacunos (ganado cebú y criollo), además los pobladores se dedican a la crianza de animales menores tales como: Gallinas, cuyes, cerdos y pavos.





GOBIERNO REGIONAL CAJAMARCA

GERENCIA REGIONAL DE PLANEAMIENTO PRESUPUESTO Y ACONDICIONAMIENTO TERRITORIAL



"Año de La Inversión para el Desarrollo Rural y La Seguridad Alimentaria"

4.2. PRODUCCIÓN METÁLICA Y NO METÁLICA

No existe en el Centro Poblado Corral Huiche producción metálica ni no metálica.

4.3. COMERCIO

Los productos pecuarios y agrícolas del Centro Poblado Corral Huiche, son destinados al comercio; principalmente la venta del Café, esta producción se comercializan en la provincia Jaén.

4.4. INDUSTRIA

El Centro Poblado Corral Huiche no cuenta con industria.

4.5. TURISMO

El atractivo turístico del Centro Poblado Corral Huiche es la hermosa vista panorámica que tiene hacia vegetación de la zona.

V. ASPECTOS SOCIOCULTURALES

5.1. COMITÉS DE GESTIÓN COMUNAL

El Centro Poblado Corral Huiche cuenta con los siguientes comités y autoridades comunales: Asociación de productores, club de madres, vaso de leche, programa juntos, comedor popular y rondas campesinas, comité de recursos naturales.

5.2. COSTUMBRES

En el Centro Poblado Corral Huiche las costumbres más comunes es la celebración de la navidad y la celebración de todos los santos el primero de noviembre.

Como plato típico de esta zona se tiene el riquísimo cuy con papa, gallina al guiso, Shurumbo.

5.3. APOYOS EXTERNOS

El Centro Poblado Corral Huiche actualmente cuenta con apoyo de la municipalidad distrital de Tabaconas en el mejoramiento de la casa comunal de usos múltiples y el mantenimiento de la carretera.





GOBIERNO REGIONAL CAJAMARCA
GERENCIA REGIONAL DE PLANEAMIENTO PRESUPUESTO Y
ACONDICIONAMIENTO TERRITORIAL



"Año de La Inversión para el Desarrollo Rural y La Seguridad Alimentaria"

VI. ASPECTOS HISTÓRICOS E IDENTIFICACIÓN DE RESTOS
ARQUEOLÓGICOS

Según los pobladores del Centro Poblado Corral Huiche, se le designa este nombre por estar entre dos cerros denominados las mesas y trapichie, en el centro se ubicaba el centro poblado como un corral y antiguamente los pobladores criaban su ganado por las alturas, en donde los propietarios llamaban por un nombre de Huiche y los animales bajaban de los cerros al centro poblado por ello los pobladores le denominaron al centro poblado como Corral Huiche.

Los primeros pobladores fueron: Los Toctos, Jiménez, Pintados y Huamanes.

Actualmente cuentan con las siguientes autoridades:

Teniente Gobernador: Gilberto Manchan Faruque.

Agente Municipal : Arnaldo García Zurita.






GOBIERNO REGIONAL CAJAMARCA
GERENCIA REGIONAL DE PLANEAMIENTO PRESUPUESTO Y
ACONDICIONAMIENTO TERRITORIAL



"Año de La Inversión para el Desarrollo Rural y La Seguridad Alimentaria"
CASA COMUNAL DE USOS MULTIPLES DEL C.P. CORRAL HUICHE



VIVIENDAS EN FORMA CONTINUA DEL SECTOR SUR DEL C.P. CORRAL HUICHE





GOBIERNO REGIONAL CAJAMARCA
GERENCIA REGIONAL DE PLANEAMIENTO PRESUPUESTO Y
ACONDICIONAMIENTO TERRITORIAL



"Año de La Inversión para el Desarrollo Rural y La Seguridad Alimentaria"
I.E.P. N° 16541 DEL C.P. CORRAL HUICHE



VIVIENDAS AGRUPADAS DEL SECTOR ESTE DEL C.P. CORRAL HUICHE





GOBIERNO REGIONAL CAJAMARCA

GERENCIA REGIONAL DE PLANEAMIENTO PRESUPUESTO Y ACONDICIONAMIENTO TERRITORIAL



"Año de La Inversión para el Desarrollo Rural y La Seguridad Alimentaria"



CERRO TRAPICHIE DEL C.P. CORRAL HUICHE



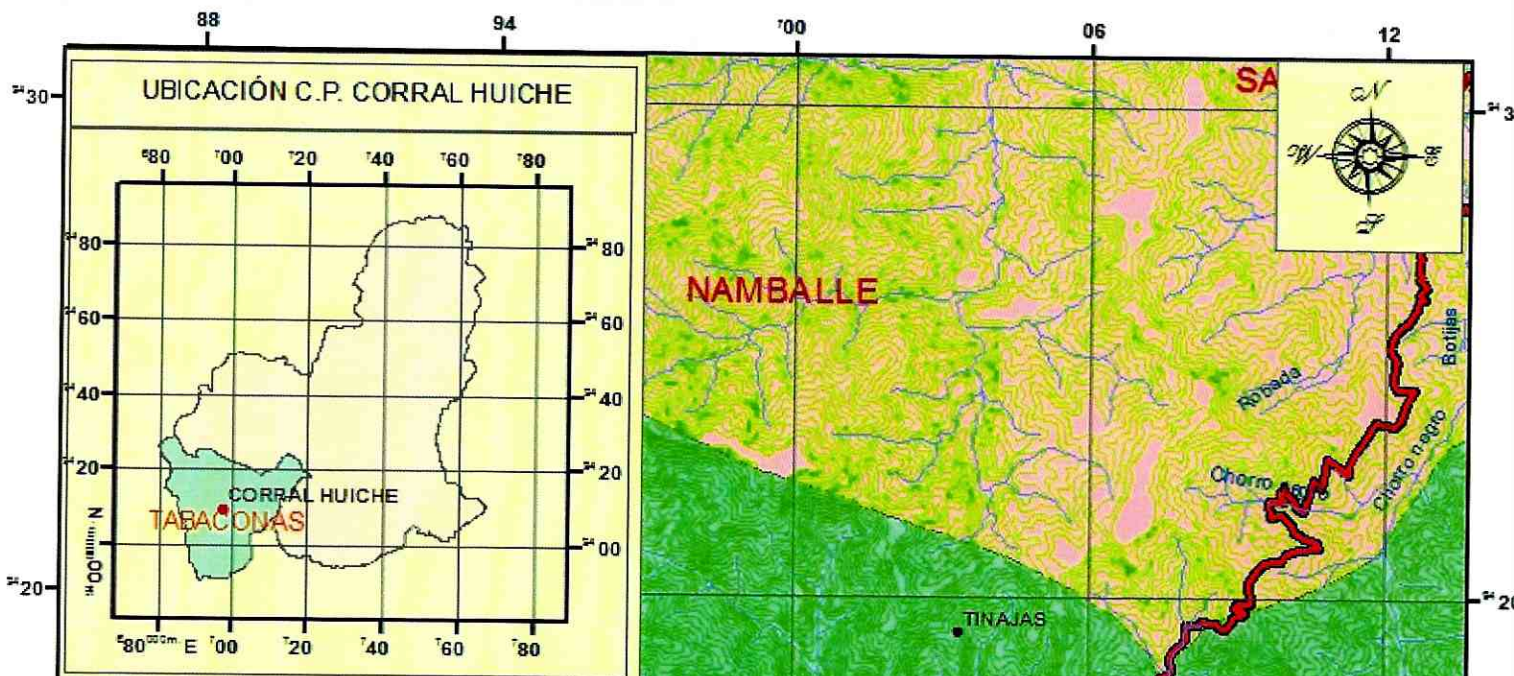


GOBIERNO REGIONAL CAJAMARCA
GERENCIA REGIONAL DE PLANEAMIENTO PRESUPUESTO Y
ACONDICIONAMIENTO TERRITORIAL



"Año de La Inversión para el Desarrollo Rural y La Seguridad Alimentaria"
CASA DE VIGILANCIA DEL C.P. CORRAL HUICHE





LEYENDA

- Cotas
- Capitales distritales
- Centro poblado
- Carretera afirmado
- Carretera asfaltado
- Carretera en proyecto
- Carretera sin afirmar
- Carretera trocha carrozable

GOBIERNO REGIONAL DE CAJAMARCA
 GERENCIA REGIONAL DE PLANEAMIENTO,
 PRESUPUESTO Y ACONDICIONAMIENTO
 TERRITORIAL

UBICACIÓN DEL C.P. EN LA CARTA NACIONAL

Ubicación:	Cajamarca	Fecha:	Oct - 2013	Escala:	1: 150 000	datum Horizontal:	WGS 84	Mapa N°:	01
Provincia:	San Ignacio					Zona:	17 S		
Districto:	Tabaconas								
C.P.:	Corral Huiche								

Carta Nacional Elaborada por el Instituto Geográfico Nacional - IGN
 Georreferenciación de Centro Poblado



José Luis Guerra Marín
 ESPECIALISTA EN DEMARCAACION TERRITORIAL