



# GOBIERNO REGIONAL DE CAJAMARCA

## RESOLUCION EJECUTIVA REGIONAL



Nº 434 -2013-GR-CAJ/P

Cajamarca, 03 JUL 2013

### VISTO:

El Informe Técnico Nº 37-2013-GR.CAJ-GRPPAT/SGAT-JLGM, de fecha 25-06-13;

### CONSIDERANDO:

Que, mediante Ley Nº 27867 – Ley Orgánica de Gobiernos Regionales, se establece y norma en el artículo 10º, inciso 1, párrafo k), entre sus competencias exclusivas, la de organizar y aprobar los expedientes técnicos sobre acciones de demarcación territorial en su jurisdicción, conforme a la ley de la materia; y en el artículo 53º, inciso f) establece entre sus funciones, la de planificar y desarrollar acciones de ordenamiento y delimitación en el ámbito del territorio regional y organizar, evaluar y tramitar los expedientes técnicos de demarcación territorial, en armonía con las políticas y normas de la materia;

Que, mediante Ley Nº 27795 – Ley de Demarcación y Organización Territorial, se establecen las definiciones básicas, principios, criterios técnicos y los procedimientos para el tratamiento de demarcación territorial que es competencia exclusiva del Poder Ejecutivo de conformidad con el numeral 7) del artículo 102º de la Constitución Política del Perú; así como se declara de preferente interés nacional el proceso de demarcación y organización territorial del país a fin de lograr el saneamiento de límites y la organización racional del territorio de la República;

Que, el D.S. Nº 019-2003-PCM - Reglamento de la Ley Nº 27795, establece en el artículo 8º, entre otros, que es competencia de los Gobiernos Regionales la aprobación de las categorizaciones y recategorizaciones de los centros poblados de su circunscripción; así mismo en su artículo 33º establece que las acciones de demarcación territorial relacionadas con la Normalización (Categorización y/o Recategorización de centros poblados), podrán realizarse por iniciativa de los Gobiernos Regionales.

Que, mediante Informe Técnico del VISTO, la Sub Gerencia de Acondicionamiento Territorial ha evaluado el cumplimiento de las características y requisitos mínimos del Centro Poblado Gramalotal, comprensión del Distrito San Ignacio, Provincia San Ignacio, opinando favorablemente para su categorización como CASERIO;

Estando a lo propuesto, con las visaciones de la Gerencia General Regional, Gerencia Regional de Planeamiento, Presupuesto y Acondicionamiento Territorial y Dirección Regional de Asesoría Jurídica;

En uso de las atribuciones y competencias conferidas por las Leyes Nº 27783, 27867, 27902 y 27795;



# GOBIERNO REGIONAL DE CAJAMARCA

## RESOLUCION EJECUTIVA REGIONAL



Nº 434 -2013-GR-CAJ/P

Cajamarca, 03 JUL 2013

### SE RESUELVE:

**ARTICULO PRIMERO:** Categorizar, de acuerdo a Ley, como CASERIO al Centro Poblado Gramalotal, ubicado en las coordenadas UTM 722508 mE 9423519 mN, Datum: WGS84, Zona 17 Sur, jurisdicción del Distrito San Ignacio, Provincia San Ignacio, Departamento de Cajamarca.

**ARTICULO SEGUNDO:** Transcribir la presente Resolución a la Dirección Nacional Técnica de Demarcación Territorial -PCM, Oficina Departamental de Estadística e Informática de Cajamarca, Gobernación Provincial de San Ignacio, Municipalidad Provincial de San Ignacio.

**ARTÍCULO TERCERO:** La presente Resolución así como el Expediente Nº CAJ/CCP-cp Gramalotal /0609010083/13 y el Informe Técnico correspondiente constituyen el acervo documentario y en consecuencia formará parte del Archivo Regional de Demarcación Territorial, debiendo éstos registrarse y archivar.



### REGISTRESE Y COMUNIQUESE







# GOBIERNO REGIONAL CAJAMARCA

## GERENCIA REGIONAL DE PLANEAMIENTO PRESUPUESTO Y ACONDICIONAMIENTO TERRITORIAL



*"Año de La Inversión para el Desarrollo Rural y La Seguridad Alimentaria"*

### INFORME TÉCNICO N° 37 -2013-GR-CAJ- GRPPAT/SGAT-JLGM

A : Ing. Alicia Quispe Mogollón  
Sub Gerente de Acondicionamiento Territorial.

ASUNTO : Categorización Centro Poblado Gramalotal

FECHA : Cajamarca, 25 de Junio del 2013.

#### **I. ANTECEDENTES**

- La Sub Gerencia de Acondicionamiento Territorial ha priorizado dentro de su Plan de Trabajo 2013, atender los pedidos de las autoridades de los Centros Poblados y locales para su categorización, como es el caso del Centro Poblado Gramalotal, que reúne las condiciones y requisitos para ser Categorizado como Caserío.

#### **II. BASE LEGAL**

- Ley N° 27795 - Ley de Demarcación y Organización Territorial; en el Artº. 8, establece que la categorización y recategorización de centros poblados son acciones de normalización que están a cargo de los Gobiernos Regionales
- D.S. N° 019-2003-PCM – Reglamento de la Ley de Demarcación y Organización Territorial, en el Artº. 8, literal h) establece como una de las competencias del Gobierno Regional es la aprobación de las categorizaciones y recategorizaciones de centros poblados, dentro de su circunscripción. Asimismo en el Artº.9, literal a), describe las características y requisitos mínimos para la categorización de un centro poblado a caserío.

#### **III. DIAGNÓSTICO<sup>1</sup>**

- De conformidad con el Artº 36 del D.S. N° 019-2003-PCM, se ha elaborado el estudio básico del Centro Poblado Gramalotal; el mismo que se adjunta al presente, en el cual se detallan: Volúmenes poblacionales, servicios sociales básicos existentes, actividades económicas, productivas y de comercialización; aspectos socio – culturales y aspectos históricos e identificación.

Se ha elaborado un plano de ubicación del Centro Poblado Gramalotal a escala 1:150 000, teniendo como base la Carta Nacional redactada por el Instituto Geográfico Nacional – IGN y los datos cartográficos tomados en campo.

#### **IV. EVALUACIÓN**

De la inspección de campo realizada, se verificó que el Centro Poblado Gramalotal se encuentra ubicado en el Distrito San Ignacio, Provincia San Ignacio a una altitud promedio de 1438 m.s.n.m. el cual cumple con los requisitos establecidos en el literal

<sup>1</sup> Expediente N° CAJ/CCP-cp Gramalotal/0609010083/13



# GOBIERNO REGIONAL CAJAMARCA

## GERENCIA REGIONAL DE PLANEAMIENTO PRESUPUESTO Y ACONDICIONAMIENTO TERRITORIAL



"Año de La Inversión para el Desarrollo Rural y La Seguridad Alimentaria"

a) del Artº. 9 del Reglamento de La Ley de Demarcación y Organización Territorial, los cuales se detallan a continuación:

- ✓ Presenta una población de 152 habitantes; 59 viviendas (según (Censos Nacionales 2007: XI de Población y VI de Vivienda); de las cuales el 80% se encuentran ubicadas en forma continua y el resto parcialmente dispersas.
- ✓ En el aspecto educativo:  
El Centro Poblado Gramalotal cuenta con I.E.P. N° 17635, el director es el profesor Manuel Espinosa Adrianzen, el cual cuenta con 20 alumnos matriculados, el centro educativo cuenta con niveles de primer grado ha sexto grado, con tres ambientes para la enseñanza que se encuentran en buen estado, además para la enseñanza cuentan con dos profesores para el educando.
- ✓ Las reuniones de la comunidad, para tomar acuerdos de interés y para el desarrollo del Centro Poblado las realizan en el local comunal de usos múltiples Gramalotal.
- ✓ Las áreas recreacionales está constituido por el hermoso panorama paisajístico del Centro Poblado Gramalotal.

### V. CONCLUSIONES Y RECOMENDACIONES

#### - CONCLUSIONES

De acuerdo a la evaluación efectuada, el Centro Poblado Gramalotal, del Distrito San Ignacio, Provincia San Ignacio, Departamento Cajamarca cumple con los requisitos mínimos para ser elevado a la categoría de Caserío, según lo establecido en el D.S. N° 019-2003-PCM, Artículo 9, por lo tanto es **PROCEDENTE** dicha categorización.

#### - RECOMENDACIONES

Se recomienda emitir la respectiva Resolución Ejecutiva Regional de categorización a **CASERÍO** del Centro Poblado Gramalotal del Distrito San Ignacio, Provincia San Ignacio, Departamento Cajamarca dicha categorización permitirá al Centro Poblado fortalecer su identidad histórica y cultural, desarrollar la capacidad para mantener servicios básicos y sociales y contar con un ámbito geográfico soporte de sus relaciones sociales, económicas y administrativas.

Es todo cuanto informo a usted para los fines necesarios.



GOBIERNO REGIONAL CAJAMARCA  
SUB GERENCIA DE ACONDICIONAMIENTO TERRITORIAL  
*[Firma]*  
Lic. José Luis Guerra Marín  
ESPECIALISTA EN DEMARCACION TERRITORIAL





# GOBIERNO REGIONAL CAJAMARCA

## GERENCIA REGIONAL DE PLANEAMIENTO PRESUPUESTO Y ACONDICIONAMIENTO TERRITORIAL



*"Año de La Inversión para el Desarrollo Rural y La Seguridad Alimentaria"*

### INFORME TÉCNICO N° 37 -2013-GR-CAJ- GRPPAT/SGAT-JLGM

A : Ing. Alicia Quispe Mogollón  
Sub Gerente de Acondicionamiento Territorial.

ASUNTO : Categorización Centro Poblado Gramalotal

FECHA : Cajamarca, 25 de Junio del 2013.

#### I. ANTECEDENTES

- La Sub Gerencia de Acondicionamiento Territorial ha priorizado dentro de su Plan de Trabajo 2013, atender los pedidos de las autoridades de los Centros Poblados y locales para su categorización, como es el caso del Centro Poblado Gramalotal, que reúne las condiciones y requisitos para ser Categorizado como Caserío.

#### II. BASE LEGAL

- Ley N° 27795 - Ley de Demarcación y Organización Territorial; en el Artº. 8, establece que la categorización y recategorización de centros poblados son acciones de normalización que están a cargo de los Gobiernos Regionales
- D.S. N° 019-2003-PCM – Reglamento de la Ley de Demarcación y Organización Territorial, en el Artº. 8, literal h) establece como una de las competencias del Gobierno Regional es la aprobación de las categorizaciones y recategorizaciones de centros poblados, dentro de su circunscripción. Asimismo en el Artº.9, literal a), describe las características y requisitos mínimos para la categorización de un centro poblado a caserío.

#### III. DIAGNÓSTICO<sup>1</sup>

- De conformidad con el Artº 36 del D.S. N° 019-2003-PCM, se ha elaborado el estudio básico del Centro Poblado Gramalotal; el mismo que se adjunta al presente, en el cual se detallan: Volúmenes poblacionales, servicios sociales básicos existentes, actividades económicas, productivas y de comercialización; aspectos socio – culturales y aspectos históricos e identificación.
- Se ha elaborado un plano de ubicación del Centro Poblado Gramalotal a escala 1:150 000, teniendo como base la Carta Nacional redactada por el Instituto Geográfico Nacional – IGN y los datos cartográficos tomados en campo.

#### EVALUACIÓN

De la inspección de campo realizada, se verificó que el Centro Poblado Gramalotal se encuentra ubicado en el Distrito San Ignacio, Provincia San Ignacio a una altitud promedio de 1438 m.s.n.m. el cual cumple con los requisitos establecidos en el literal

Expediente N° CAJ/CCP-cp Gramalotal/0609010083/13





# GOBIERNO REGIONAL CAJAMARCA

## GERENCIA REGIONAL DE PLANEAMIENTO PRESUPUESTO Y ACONDICIONAMIENTO TERRITORIAL



*"Año de La Inversión para el Desarrollo Rural y La Seguridad Alimentaria"*

a) del Artº. 9 del Reglamento de La Ley de Demarcación y Organización Territorial, los cuales se detallan a continuación:

- ✓ Presenta una población de 152 habitantes; 59 viviendas (según (Censos Nacionales 2007: XI de Población y VI de Vivienda); de las cuales el 80% se encuentran ubicadas en forma continua y el resto parcialmente dispersas.
- ✓ En el aspecto educativo:  
El Centro Poblado Gramalotal cuenta con I.E.P. N° 17635, el director es el profesor Manuel Espinosa Adrianzen, el cual cuenta con 20 alumnos matriculados, el centro educativo cuenta con niveles de primer grado ha sexto grado, con tres ambientes para la enseñanza que se encuentran en buen estado, además para la enseñanza cuentan con dos profesores para el educando.
- ✓ Las reuniones de la comunidad, para tomar acuerdos de interés y para el desarrollo del Centro Poblado las realizan en el local comunal de usos múltiples Gramalotal.
- ✓ Las áreas recreacionales está constituido por el hermoso panorama paisajístico del Centro Poblado Gramalotal.

### V. CONCLUSIONES Y RECOMENDACIONES

#### - CONCLUSIONES

De acuerdo a la evaluación efectuada, el Centro Poblado Gramalotal, del Distrito San Ignacio, Provincia San Ignacio, Departamento Cajamarca cumple con los requisitos mínimos para ser elevado a la categoría de Caserío, según lo establecido en el D.S. N° 019-2003-PCM, Artículo 9, por lo tanto es **PROCEDENTE** dicha categorización.

#### - RECOMENDACIONES

Se recomienda emitir la respectiva Resolución Ejecutiva Regional de categorización a **CASERÍO** del Centro Poblado Gramalotal del Distrito San Ignacio, Provincia San Ignacio, Departamento Cajamarca dicha categorización permitirá al Centro Poblado fortalecer su identidad histórica y cultural, desarrollar la capacidad para mantener servicios básicos y sociales y contar con un ámbito geográfico soporte de sus relaciones sociales, económicas y administrativas.

Es todo cuanto informo a usted para los fines necesarios.



GOBIERNO REGIONAL CAJAMARCA  
SUB GERENCIA DE ACONDICIONAMIENTO TERRITORIAL  
*[Firma]*  
**Lic. José Luis Guerra Marín**  
ESPECIALISTA EN DEMARCACION TERRITORIAL





**GOBIERNO REGIONAL CAJAMARCA**  
**GERENCIA REGIONAL DE PLANEAMIENTO PRESUPUESTO Y**  
**ACONDICIONAMIENTO TERRITORIAL**



*"Año de La Inversión para el Desarrollo Rural y La Seguridad Alimentaria"*

**INFORME TÉCNICO N° 37 -2013-GR-CAJ- GRPPAT/SGAT-JLGM**

A : Ing. Alicia Quispe Mogollón  
Sub Gerente de Acondicionamiento Territorial.

ASUNTO : Categorización Centro Poblado Gramalotal

FECHA : Cajamarca, 25 de Junio del 2013.

**I. ANTECEDENTES**

- La Sub Gerencia de Acondicionamiento Territorial ha priorizado dentro de su Plan de Trabajo 2013, atender los pedidos de las autoridades de los Centros Poblados y locales para su categorización, como es el caso del Centro Poblado Gramalotal, que reúne las condiciones y requisitos para ser Categorizado como Caserío.

**II. BASE LEGAL**

- Ley N° 27795 - Ley de Demarcación y Organización Territorial; en el Artº. 8, establece que la categorización y recategorización de centros poblados son acciones de normalización que están a cargo de los Gobiernos Regionales
- D.S. N° 019-2003-PCM – Reglamento de la Ley de Demarcación y Organización Territorial, en el Artº. 8, literal h) establece como una de las competencias del Gobierno Regional es la aprobación de las categorizaciones y recategorizaciones de centros poblados, dentro de su circunscripción. Asimismo en el Artº.9, literal a), describe las características y requisitos mínimos para la categorización de un centro poblado a caserío.

**III. DIAGNÓSTICO<sup>1</sup>**

- De conformidad con el Artº 36 del D.S. N° 019-2003-PCM, se ha elaborado el estudio básico del Centro Poblado Gramalotal; el mismo que se adjunta al presente, en el cual se detallan: Volúmenes poblacionales, servicios sociales básicos existentes, actividades económicas, productivas y de comercialización; aspectos socio – culturales y aspectos históricos e identificación.
- Se ha elaborado un plano de ubicación del Centro Poblado Gramalotal a escala 1:150 000, teniendo como base la Carta Nacional redactada por el Instituto Geográfico Nacional – IGN y los datos cartográficos tomados en campo.

**IV. EVALUACIÓN**

De la inspección de campo realizada, se verificó que el Centro Poblado Gramalotal se encuentra ubicado en el Distrito San Ignacio, Provincia San Ignacio a una altitud promedio de 1438 m.s.n.m. el cual cumple con los requisitos establecidos en el literal

Expediente N° CAJ/CCP-cp Gramalotal/0609010083/13





# GOBIERNO REGIONAL CAJAMARCA

## GERENCIA REGIONAL DE PLANEAMIENTO PRESUPUESTO Y ACONDICIONAMIENTO TERRITORIAL



*"Año de La Inversión para el Desarrollo Rural y La Seguridad Alimentaria"*

a) del Artº. 9 del Reglamento de La Ley de Demarcación y Organización Territorial, los cuales se detallan a continuación:

- ✓ Presenta una población de 152 habitantes; 59 viviendas (según (Censos Nacionales 2007: XI de Población y VI de Vivienda); de las cuales el 80% se encuentran ubicadas en forma continua y el resto parcialmente dispersas.
- ✓ En el aspecto educativo:  
El Centro Poblado Gramalotal cuenta con I.E.P. N° 17635, el director es el profesor Manuel Espinosa Adrianzen, el cual cuenta con 20 alumnos matriculados, el centro educativo cuenta con niveles de primer grado ha sexto grado, con tres ambientes para la enseñanza que se encuentran en buen estado, además para la enseñanza cuentan con dos profesores para el educando.
- ✓ Las reuniones de la comunidad, para tomar acuerdos de interés y para el desarrollo del Centro Poblado las realizan en el local comunal de usos múltiples Gramalotal.
- ✓ Las áreas recreacionales está constituido por el hermoso panorama paisajístico del Centro Poblado Gramalotal.

### V. CONCLUSIONES Y RECOMENDACIONES

#### - CONCLUSIONES

De acuerdo a la evaluación efectuada, el Centro Poblado Gramalotal, del Distrito San Ignacio, Provincia San Ignacio, Departamento Cajamarca cumple con los requisitos mínimos para ser elevado a la categoría de Caserío, según lo establecido en el D.S. N° 019-2003-PCM, Artículo 9, por lo tanto es **PROCEDENTE** dicha categorización.

#### - RECOMENDACIONES

Se recomienda emitir la respectiva Resolución Ejecutiva Regional de categorización a **CASERÍO** del Centro Poblado Gramalotal del Distrito San Ignacio, Provincia San Ignacio, Departamento Cajamarca dicha categorización permitirá al Centro Poblado fortalecer su identidad histórica y cultural, desarrollar la capacidad para mantener servicios básicos y sociales y contar con un ámbito geográfico soporte de sus relaciones sociales, económicas y administrativas.

Es todo cuanto informo a usted para los fines necesarios.



GOBIERNO REGIONAL CAJAMARCA  
SUB GERENCIA DE ACONDICIONAMIENTO TERRITORIAL  
*José Luis Guerra Martín*  
Liz. José Luis Guerra Martín  
ESPECIALISTA EN DEMARCACION TERRITORIAL





# GOBIERNO REGIONAL CAJAMARCA

## GERENCIA REGIONAL DE PLANEAMIENTO PRESUPUESTO Y ACONDICIONAMIENTO TERRITORIAL



*"Año de La Inversión para el Desarrollo Rural y La Seguridad Alimentaria"*  
**ESTUDIO BÁSICO DEL CENTRO POBLADO GRAMALOTAL**

### I. INTRODUCCIÓN

El presente estudio tiene por finalidad realizar la categorización del Centro Poblado **Gramalotal** a la categoría de **Caserío** en el marco de la Ley de Demarcación y Organización Territorial, Ley N° 27795 y el Decreto Supremo N° 019-2003-PCM Reglamento de la Ley.

El Centro Poblado Gramalotal se encuentra ubicado al Sur Oeste de la capital del Distrito San Ignacio, a una distancia aproximada de 35 km, con un tiempo aproximado de una hora en carro por el tramo que une San Ignacio - Buenos Aires – Señor Cautivo – Alto Tambillo – Nueve de Octubre - Gramalotal.

El Centro Poblado Gramalotal se encuentra ubicado a una altitud promedio de 1438 m.s.n.m, con precipitaciones pluviales que van desde los 2000 a 2500 mm anuales, la temperatura de la zona oscila entre 12 a 26 °C.

### II. INFORMACIÓN GENERAL

Centro Poblado	:	Gramalotal
Distrito	:	San Ignacio
Provincia	:	San Ignacio
Región	:	Cajamarca
Altitud	:	1438 m.s.n.m.
Población	:	152 Habitantes y 59 viviendas <sup>1</sup>
Centroide	:	Coordenadas UTM: 722508 m E, 9423519 m N Zona 17 Sur.
Ubigeo	:	0609010083



<sup>1</sup> INEI: Censo 2007.

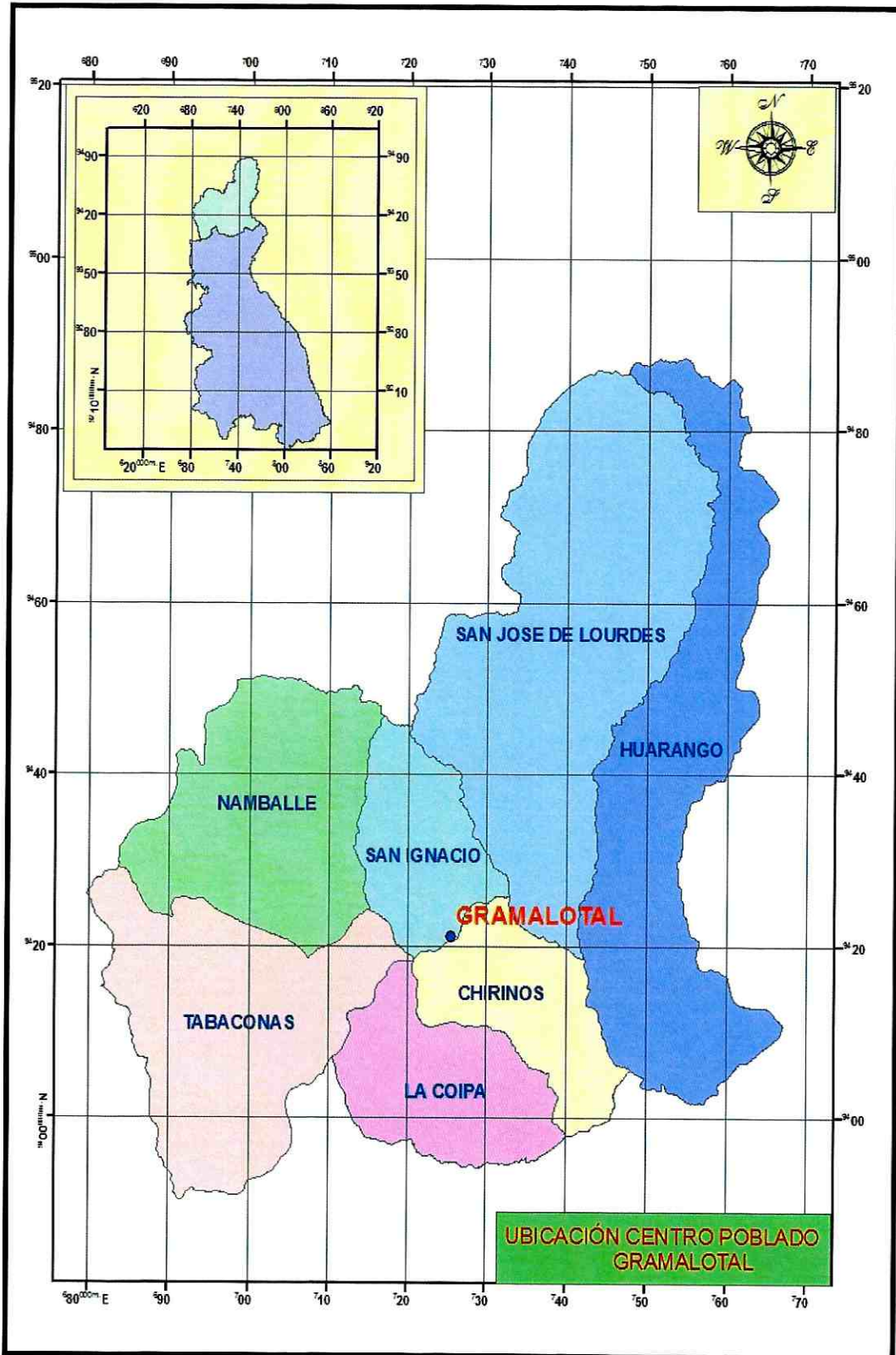


# GOBIERNO REGIONAL CAJAMARCA

## GERENCIA REGIONAL DE PLANEAMIENTO PRESUPUESTO Y ACONDICIONAMIENTO TERRITORIAL



"Año de La Inversión para el Desarrollo Rural y La Seguridad Alimentaria"  
**MAPA DE UBICACIÓN DEL CENTRO POBLADO GRAMALOTAL**



Santa Teresa de Journet N°351-Urb. La Alameda

Teléfono: (076) 599028

GOBIERNO REGIONAL CAJAMARCA  
SUB GERENCIA DE ACONDICIONAMIENTO TERRITORIAL

*José Luis Guerra Marín*  
**Lic. José Luis Guerra Marín**  
ESPECIALISTA EN DEMARCAACION TERRITORIAL





# GOBIERNO REGIONAL CAJAMARCA

## GERENCIA REGIONAL DE PLANEAMIENTO PRESUPUESTO Y ACONDICIONAMIENTO TERRITORIAL



*"Año de La Inversión para el Desarrollo Rural y La Seguridad Alimentaria"*

### III. SERVICIOS SOCIALES BÁSICOS

#### 3.1. SALUD

El Centro Poblado Gramalotal no cuenta con puesto de salud, la población cuando son enfermos de consideración recurren de emergencia al hospital de la provincia San Ignacio.

Dentro de las enfermedades de más incidencia, se tienen la Gripe, Malaria, Dengue.

#### 3.2. AGUA Y DESAGÜE

El Centro Poblado Gramalotal cuenta con agua entubada, no cuentan con el servicio de desagüe, para ello la población hace uso de letrinas sanitarias para sus necesidades.

#### 3.3. VIVIENDA

Las viviendas del Centro Poblado Gramalotal se caracterizan por ser de material de adobe y tapial, con techo de calamina, de las cuales el 80% de las viviendas se encuentran ubicadas en forma continua y el resto parcialmente dispersa, existiendo viviendas asentadas a lo largo del tramo que unen los Centros Poblados San Ignacio – Buenos Aires - Señor Cautivo - Alto Tambillo – Nueve de Octubre - Gramalotal.

#### 3.4. EDUCACIÓN

##### Nivel inicial:

El Centro Poblado Gramalotal cuenta con institución educativa del nivel inicial (PRONOEI).

##### Nivel Primario:

El Centro Poblado Gramalotal cuenta I.E.P. N° 17635, el director del centro educativo es el profesor Manuel Espinosa Adrianzen, la institución educativa cuenta con 20 alumnos matriculados, además cuenta con niveles de primer grado hasta sexto grado, con tres ambientes para la enseñanza la construcción es de adobe revestido con cemento, los ambientes se encuentran en regular estado para el educando, además cuentan con dos docentes para realizar el aprendizaje.





# GOBIERNO REGIONAL CAJAMARCA

## GERENCIA REGIONAL DE PLANEAMIENTO PRESUPUESTO Y ACONDICIONAMIENTO TERRITORIAL



*"Año de La Inversión para el Desarrollo Rural y La Seguridad Alimentaria"*

### Nivel Secundario:

El Centro Poblado Gramalotal no cuenta con institución educativa del nivel secundario.

### 3.5. VIAS DE COMUNICACIÓN

El Centro Poblado Gramalotal se encuentra articulado con los Centros Poblados: San Ignacio - Buenos Aires - Señor Cautivo - Alto Tambillo - Nueve de Octubre - Gramalotal.

### 3.6. TRANSPORTE

El servicio de transporte se realiza a través de camionetas, autos o motos lineales que van del distrito San Ignacio, hacia el centro poblado Gramalotal, el servicio de movilidad es diario.

### 3.7. ENERGIA ELÉCTRICA

Actualmente el Centro Poblado Gramalotal no cuenta con energía eléctrica.

### 3.8. MEDIOS DE COMUNICACIÓN MASIVA

En lo que corresponde a emisoras radiales que sintonizan la población del Centro Poblado Gramalotal se sintoniza: Radio Programas del Perú, Radio Maraón, Radio San Ignacio, La Cheverisima, en lo que respecta a programaciones televisivas el Centro Poblado tiene los canales televisivos de Frecuencia Latina y ATV, finalmente con respecto a líneas telefónicas en el Centro Poblado se cuenta con señales de celulares de movistar y Claro.

## IV. ACTIVIDADES ECONÓMICO PRODUCTIVAS

### 4.1. OCUPACIÓN POBLACIONAL

El 80 % de la población del Centro Poblado Gramalotal se dedican a la agricultura y el 20% a la ganadería.

### 4.2. PRODUCCIÓN AGROPECUARIA

La producción pecuaria la conforma la crianza de los animales vacunos (ganado cebú y criollo), además los pobladores se dedican a la crianza de aves menores tales como: Gallinas, cuyes, cerdos y pavos.







# GOBIERNO REGIONAL CAJAMARCA

## GERENCIA REGIONAL DE PLANEAMIENTO PRESUPUESTO Y ACONDICIONAMIENTO TERRITORIAL



*"Año de La Inversión para el Desarrollo Rural y La Seguridad Alimentaria"*

### 4.2. PRODUCCIÓN METÁLICA Y NO METÁLICA

No existe en el Centro Poblado Gramalotal producción metálica ni no metálica.

### 4.3. COMERCIO

Los productos pecuarios y agrícolas del Centro Poblado Gramalotal, son destinados al comercio; principalmente la venta del Café, esta producción se comercializan en la provincia San Ignacio.

### 4.4. INDUSTRIA

El Centro Poblado Gramalotal no cuenta con industria.

### 4.5. TURISMO

El atractivo turístico del Centro Poblado Gramalotal es la hermosa vista panorámica que tiene hacia vegetación de la zona.

## V. ASPECTOS SOCIOCULTURALES

### 5.1. COMITÉS DE GESTIÓN COMUNAL

El Centro Poblado Gramalotal cuenta con los siguientes comités y autoridades comunales: Comité de agua, Asociación de productores, club de madres, vaso de leche, programa juntos.

### 5.2. COSTUMBRES

En el Centro Poblado Gramalotal las costumbres más comunes es la celebración de las fiesta navideñas.

Como plato típico de esta zona se tiene el riquísimo cuy con papa, gallina al guiso.

### 5.3. APOYOS EXTERNOS

El Centro Poblado Gramalotal actualmente cuenta con apoyo de la municipalidad distrital de San Ignacio en la construcción de los alcantarillados y el mejoramiento de la carretera.





**GOBIERNO REGIONAL CAJAMARCA**  
**GERENCIA REGIONAL DE PLANEAMIENTO PRESUPUESTO Y**  
**ACONDICIONAMIENTO TERRITORIAL**



*"Año de La Inversión para el Desarrollo Rural y La Seguridad Alimentaria"*

**VI. ASPECTOS HISTÓRICOS E IDENTIFICACIÓN DE RESTOS**  
**ARQUEOLÓGICOS**

Según los pobladores del Centro Poblado Gramalotal se le puso el nombre al centro poblado de Gramalotal debido a que en la zona crecía bastante gramalote.

Los primeros pobladores fueron: Los Santos, Yajahuancas, Chuquipomas.

**Actualmente cuentan con las siguientes autoridades:**

Teniente Gobernador: Alixares Santos Rojas.

Agente Municipal : Nicola Adriano Camisan.







# GOBIERNO REGIONAL CAJAMARCA


## GERENCIA REGIONAL DE PLANEAMIENTO PRESUPUESTO Y ACONDICIONAMIENTO TERRITORIAL



*"Año de La Inversión para el Desarrollo Rural y La Seguridad Alimentaria"*  
VISTA PANORAMICA DEL C.P. GRAMALOTAL



VIVIENDAS UBICADAS EN FORMA CONTINUA DEL SECTOR NORTE DEL C.P.  
GRAMALOTAL







**GOBIERNO REGIONAL CAJAMARCA**  
**GERENCIA REGIONAL DE PLANEAMIENTO PRESUPUESTO Y**  
**ACONDICIONAMIENTO TERRITORIAL**



*"Año de La Inversión para el Desarrollo Rural y La Seguridad Alimentaria"*  
VIVIENDAS UBICADAS EN FORMA CONTINUA DEL SECTOR SUR DEL C.P.  
GRAMALOTAL







**GOBIERNO REGIONAL CAJAMARCA**  
**GERENCIA REGIONAL DE PLANEAMIENTO PRESUPUESTO Y**  
**ACONDICIONAMIENTO TERRITORIAL**



*"Año de La Inversión para el Desarrollo Rural y La Seguridad Alimentaria"*  
I.E.P. N° 17635 DEL C.P. GRAMALOTAL



CASA COMUNAL DE USO MULTIPLE DEL C.P. GRAMALOTAL







**GOBIERNO REGIONAL CAJAMARCA**  
**GERENCIA REGIONAL DE PLANEAMIENTO PRESUPUESTO Y**  
**ACONDICIONAMIENTO TERRITORIAL**



*"Año de La Inversión para el Desarrollo Rural y La Seguridad Alimentaria"*  
**VIVIENDAS AGRUPADAS DEL SECTOR SUR DEL C.P. GRAMALOTAL**





12

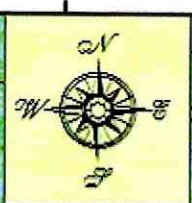
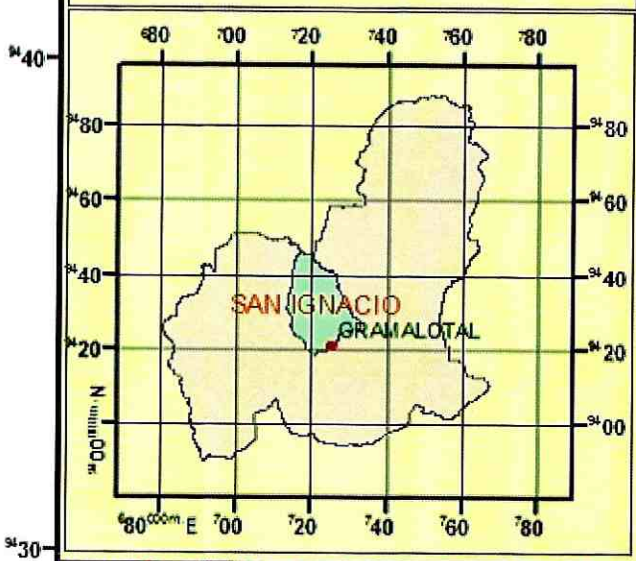
18

24

30

36

### UBICACIÓN C.P. GRAMALOTAL



### UBICACIÓN DEL CENTRO POBLADO GRAMALOTAL

## SAN JOSE DE LOURDES

## NAMBALLE

## SAN IGNACIO

## TABACONAS

## CHIRINOS

### LEYENDA

- × Cotas
- Capitales distritales
- Centro poblado
- Carretera afirmado
- Carretera asfaltado
- Carretera en proyecto
- Carretera sin afirmar
- Carretera trocha carrozable

**GOBIERNO REGIONAL DE CAJAMARCA**  
 GERENCIA REGIONAL DE PLANEAMIENTO,  
 PRESUPUESTO Y ACONDICIONAMIENTO  
 TERRITORIAL

### UBICACIÓN DEL C.P. EN LA CARTA NACIONAL

Ubicación:	Cajamarca	Fecha:	Jun. - 2013	Escala:	1: 150 000	Datum Horizontal:	WGS 84	Mapa N°:	01
Región:	San Ignacio					Zona:	17 S		
Provincia:	San Ignacio								
Distrito:	San Ignacio								
C.P.:	Gramalotal								

Fuente: Carta Nacional Elaborada por el Instituto Geografico Nacional - IGN  
 Georreferenciación de Centro Poblado mediante GPS map 60 CSx



GOBIERNO REGIONAL DE CAJAMARCA  
 SUB GERENCIA DE ACONDICIONAMIENTO TERRITORIAL

*Uc. José Luis Guerra Marín*  
 ESPECIALISTA EN DEMARCAION TERRITORIAL