



GOBIERNO REGIONAL DE CAJAMARCA
RESOLUCION EJECUTIVA REGIONAL



Nº 676 -2013-GR-CAJ/P

Cajamarca,

22 NOV 2013

VISTO:

El Informe Técnico Nº 60-2013-GR.CAJ-GRPPAT/SGAT-JLGM, de fecha 19-11-13;

CONSIDERANDO:

Que, mediante Ley Nº 27867 – Ley Orgánica de Gobiernos Regionales, se establece y norma en el artículo 10º, inciso 1, párrafo k), entre sus competencias exclusivas, la de organizar y aprobar los expedientes técnicos sobre acciones de demarcación territorial en su jurisdicción, conforme a la ley de la materia; y en el artículo 53º, inciso f) establece entre sus funciones, la de planificar y desarrollar acciones de ordenamiento y delimitación en el ámbito del territorio regional y organizar, evaluar y tramitar los expedientes técnicos de demarcación territorial, en armonía con las políticas y normas de la materia;

Que, mediante Ley Nº 27795 – Ley de Demarcación y Organización Territorial, se establecen las definiciones básicas, principios, criterios técnicos y los procedimientos para el tratamiento de demarcación territorial que es competencia exclusiva del Poder Ejecutivo de conformidad con el numeral 7) del artículo 102º de la Constitución Política del Perú; así como se declara de preferente interés nacional el proceso de demarcación y organización territorial del país a fin de lograr el saneamiento de límites y la organización racional del territorio de la República;

Que, el D.S. Nº 019-2003-PCM - Reglamento de la Ley Nº 27795, establece en el artículo 8º, entre otros, que es competencia de los Gobiernos Regionales la aprobación de las categorizaciones y recategorizaciones de los centros poblados de su circunscripción; así mismo en su artículo 33º establece que las acciones de demarcación territorial relacionadas con la Normalización (Categorización y/o Recategorización de centros poblados), podrán realizarse por iniciativa de los Gobiernos Regionales.

Que, mediante Informe Técnico del VISTO, la Sub Gerencia de Acondicionamiento Territorial ha evaluado el cumplimiento de las características y requisitos mínimos del Centro Poblado Misa Cantora, comprensión del Distrito San José de Lourdes, Provincia San Ignacio, opinando favorablemente para su categorización como CASERIO;

Estando a lo propuesto, con las visaciones de la Gerencia General Regional, Gerencia Regional de Planeamiento, Presupuesto y Acondicionamiento Territorial y Dirección Regional de Asesoría Jurídica;

En uso de las atribuciones y competencias conferidas por las Leyes Nº 27783, 27867, 27902 y 27795;



GOBIERNO REGIONAL DE CAJAMARCA
RESOLUCION EJECUTIVA REGIONAL



N° 676 -2013-GR-CAJ/P

Cajamarca,

22 NOV 2013

SE RESUELVE:

ARTÍCULO PRIMERO: Categorizar, de acuerdo a Ley, como CASERIO al Centro Poblado Misa Cantora, ubicado en las coordenadas UTM 724489 mE 9454986 mN, Datum: WGS84, Zona 17 Sur, jurisdicción del Distrito San José de Lourdes, Provincia San Ignacio, Departamento de Cajamarca.

ARTÍCULO SEGUNDO: Transcribir la presente Resolución a la Dirección Nacional Técnica de Demarcación Territorial -PCM, Oficina Departamental de Estadística e Informática de Cajamarca, Gobernación Provincial de San Ignacio, Municipalidad Provincial de San Ignacio, Gobernación Distrital de San José de Lourdes, Municipalidad Distrital de San José de Lourdes.

ARTÍCULO TERCERO: La presente Resolución así como el Expediente N° CAJ/CCP-cp Misa Cantora /0609060012/13 y el Informe Técnico correspondiente constituyen el acervo documentario y en consecuencia formará parte del Archivo Regional de Demarcación Territorial, debiendo éstos registrarse y archivarse.

REGISTRESE Y COMUNIQUESE



GOBIERNO REGIONAL CAJAMARCA

Gregorio Santos Guerrero
PRESIDENTE REGIONAL



GOBIERNO REGIONAL CAJAMARCA
GERENCIA REGIONAL DE PLANEAMIENTO PRESUPUESTO Y
ACONDICIONAMIENTO TERRITORIAL



"Año de La Inversión para el Desarrollo Rural y La Seguridad Alimentaria"

INFORME TÉCNICO N° 60 -2013-GR-CAJ- GRPPAT/SGAT-JLGM

A : Ing. Alicia Quispe Mogollón
Sub Gerente de Acondicionamiento Territorial.

ASUNTO : Categorización Centro Poblado Misa Cantora

FECHA : Cajamarca, 19 de noviembre del 2013.

I. ANTECEDENTES

- La Sub Gerencia de Acondicionamiento Territorial ha priorizado dentro de su Plan de Trabajo 2013, atender los pedidos de las autoridades de los Centros Poblados y locales para su categorización, como es el caso del Centro Poblado Misa Cantora, que reúne las condiciones y requisitos para ser Categorizado como Caserío.

II. BASE LEGAL

- Ley N° 27795 - Ley de Demarcación y Organización Territorial; en el Artº. 8, establece que la categorización y recategorización de centros poblados son acciones de normalización que están a cargo de los Gobiernos Regionales
- D.S. N° 019-2003-PCM – Reglamento de la Ley de Demarcación y Organización Territorial, en el Artº. 8, literal h) establece como una de las competencias del Gobierno Regional es la aprobación de las categorizaciones y recategorizaciones de centros poblados, dentro de su circunscripción. Asimismo en el Artº.9, literal a), describe las características y requisitos mínimos para la categorización de un centro poblado a caserío.

III. DIAGNÓSTICO¹

- De conformidad con el Artº 36 del D.S. N° 019-2003-PCM, se ha elaborado el estudio básico del Centro Poblado Misa Cantora; el mismo que se adjunta al presente, en el cual se detallan: Volúmenes poblacionales, servicios sociales básicos existentes, actividades económicas, productivas y de comercialización; aspectos socio – culturales y aspectos históricos e identificación.
- Se ha elaborado un plano de ubicación del Centro Poblado Misa Cantora a escala 1:100 000, teniendo como base la Carta Nacional redactada por el Instituto Geográfico Nacional – IGN y los datos cartográficos tomados en campo.



¹ Expediente N° CAJ/CCP-cp Misa Cantora/0609060012/13



GOBIERNO REGIONAL CAJAMARCA

GERENCIA REGIONAL DE PLANEAMIENTO PRESUPUESTO Y ACONDICIONAMIENTO TERRITORIAL



"Año de La Inversión para el Desarrollo Rural y La Seguridad Alimentaria"

IV. EVALUACIÓN

De la inspección de campo realizada, se verificó que el Centro Poblado Misa Cantora se encuentra ubicado en el Distrito San José de Lourdes, Provincia San Ignacio a una altitud promedio de 1252 m.s.n.m. el cual cumple con los requisitos establecidos en el literal a) del Artº. 9 del Reglamento de La Ley de Demarcación y Organización Territorial, los cuales se detallan a continuación:

- ✓ Presenta una población de 416 habitantes; 93 viviendas según, (Censos Nacionales 2007: XI de Población y VI de Vivienda); de las cuales el 80% se encuentran ubicadas en forma continua y el resto parcialmente dispersas.
- ✓ En el aspecto educativo:
El Centro Poblado Misa Cantora cuenta con I.E.P. N° 17736, la directora es la profesora Marlene Briones Roncal, el cual cuenta con 85 alumnos matriculados, el centro educativo cuenta con niveles de primer grado hasta sexto grado, con cuatro ambientes para la enseñanza que se encuentran en buen estado, además para la enseñanza cuentan con cuatro profesores para el educando.
- ✓ Las reuniones de la comunidad, para tomar acuerdos de interés y para el desarrollo del Centro Poblado las realizan en el local comunal de usos múltiples Misa Cantora.
- ✓ Las áreas recreacionales está constituido por el hermoso panorama paisajístico del Centro Poblado Misa Cantora.

V. CONCLUSIONES Y RECOMENDACIONES

- CONCLUSIONES

De acuerdo a la evaluación efectuada, el Centro Poblado Misa Cantora, del Distrito San José de Lourdes, Provincia San Ignacio, Departamento Cajamarca cumple con los requisitos mínimos para ser elevado a la categoría de Caserío, según lo establecido en el D.S. N° 019-2003-PCM, Artículo 9, por lo tanto es **PROCEDENTE** dicha categorización.

- RECOMENDACIONES

Se recomienda emitir la respectiva Resolución Ejecutiva Regional de categorización a **CASERÍO** del Centro Poblado Misa Cantora del Distrito San José de Lourdes, Provincia San Ignacio, Departamento Cajamarca dicha categorización permitirá al Centro Poblado fortalecer su identidad histórica y cultural, desarrollar la capacidad para mantener servicios básicos y sociales y contar con un ámbito geográfico soporte de sus relaciones sociales, económicas y administrativas.

Es todo cuanto informo a usted para los fines necesarios.



GOBIERNO REGIONAL CAJAMARCA
SUB GERENCIA DE ACONDICIONAMIENTO TERRITORIAL

Lic. José Luis Guerra Martín
ESPECIALISTA EN DEMARCACION TERRITORIAL



GOBIERNO REGIONAL CAJAMARCA
GERENCIA REGIONAL DE PLANEAMIENTO PRESUPUESTO Y
ACONDICIONAMIENTO TERRITORIAL



"Año de La Inversión para el Desarrollo Rural y La Seguridad Alimentaria"

INFORME TÉCNICO N° 60 -2013-GR-CAJ- GRPPAT/SGAT-JLGM

A : Ing. Alicia Quispe Mogollón
Sub Gerente de Acondicionamiento Territorial.

ASUNTO : Categorización Centro Poblado Misa Cantora

FECHA : Cajamarca, 19 de noviembre del 2013.

I. ANTECEDENTES

- La Sub Gerencia de Acondicionamiento Territorial ha priorizado dentro de su Plan de Trabajo 2013, atender los pedidos de las autoridades de los Centros Poblados y locales para su categorización, como es el caso del Centro Poblado Misa Cantora, que reúne las condiciones y requisitos para ser Categorizado como Caserío.

II. BASE LEGAL

- Ley N° 27795 - Ley de Demarcación y Organización Territorial; en el Artº. 8, establece que la categorización y recategorización de centros poblados son acciones de normalización que están a cargo de los Gobiernos Regionales
- D.S. N° 019-2003-PCM – Reglamento de la Ley de Demarcación y Organización Territorial, en el Artº. 8, literal h) establece como una de las competencias del Gobierno Regional es la aprobación de las categorizaciones y recategorizaciones de centros poblados, dentro de su circunscripción. Asimismo en el Artº.9, literal a), describe las características y requisitos mínimos para la categorización de un centro poblado a caserío.

III. DIAGNÓSTICO¹

- De conformidad con el Artº 36 del D.S. N° 019-2003-PCM, se ha elaborado el estudio básico del Centro Poblado Misa Cantora; el mismo que se adjunta al presente, en el cual se detallan: Volúmenes poblacionales, servicios sociales básicos existentes, actividades económicas, productivas y de comercialización; aspectos socio – culturales y aspectos históricos e identificación.
- Se ha elaborado un plano de ubicación del Centro Poblado Misa Cantora a escala 1:100 000, teniendo como base la Carta Nacional redactada por el Instituto Geográfico Nacional – IGN y los datos cartográficos tomados en campo.



¹ Expediente N° CAJ/CCP-cp Misa Cantora/0609060012/13



GOBIERNO REGIONAL CAJAMARCA

GERENCIA REGIONAL DE PLANEAMIENTO PRESUPUESTO Y ACONDICIONAMIENTO TERRITORIAL



"Año de La Inversión para el Desarrollo Rural y La Seguridad Alimentaria"

IV. EVALUACIÓN

De la inspección de campo realizada, se verificó que el Centro Poblado Misa Cantora se encuentra ubicado en el Distrito San José de Lourdes, Provincia San Ignacio a una altitud promedio de 1252 m.s.n.m. el cual cumple con los requisitos establecidos en el literal a) del Artº. 9 del Reglamento de La Ley de Demarcación y Organización Territorial, los cuales se detallan a continuación:

- ✓ Presenta una población de 416 habitantes; 93 viviendas según, (Censos Nacionales 2007: XI de Población y VI de Vivienda); de las cuales el 80% se encuentran ubicadas en forma continua y el resto parcialmente dispersas.
- ✓ En el aspecto educativo:
El Centro Poblado Misa Cantora cuenta con I.E.P. N° 17736, la directora es la profesora Marlene Briones Roncal, el cual cuenta con 85 alumnos matriculados, el centro educativo cuenta con niveles de primer grado hasta sexto grado, con cuatro ambientes para la enseñanza que se encuentran en buen estado, además para la enseñanza cuentan con cuatro profesores para el educando.
- ✓ Las reuniones de la comunidad, para tomar acuerdos de interés y para el desarrollo del Centro Poblado las realizan en el local comunal de usos múltiples Misa Cantora.
- ✓ Las áreas recreacionales está constituido por el hermoso panorama paisajístico del Centro Poblado Misa Cantora.

V. CONCLUSIONES Y RECOMENDACIONES

- CONCLUSIONES

De acuerdo a la evaluación efectuada, el Centro Poblado Misa Cantora, del Distrito San José de Lourdes, Provincia San Ignacio, Departamento Cajamarca cumple con los requisitos mínimos para ser elevado a la categoría de Caserío, según lo establecido en el D.S. N° 019-2003-PCM, Artículo 9, por lo tanto es **PROCEDENTE** dicha categorización.

- RECOMENDACIONES

Se recomienda emitir la respectiva Resolución Ejecutiva Regional de categorización a **CASERÍO** del Centro Poblado Misa Cantora del Distrito San José de Lourdes, Provincia San Ignacio, Departamento Cajamarca dicha categorización permitirá al Centro Poblado fortalecer su identidad histórica y cultural, desarrollar la capacidad para mantener servicios básicos y sociales y contar con un ámbito geográfico soporte de sus relaciones sociales, económicas y administrativas.

Es todo cuanto informo a usted para los fines necesarios.



GOBIERNO REGIONAL CAJAMARCA
SUBGERENCIA DE PLANEAMIENTO PRESUPUESTO Y ACONDICIONAMIENTO TERRITORIAL
[Firma]
Lic. José Luis Guerra Martín
ESPECIALISTA EN DEMARCACION TERRITORIAL



GOBIERNO REGIONAL CAJAMARCA
GERENCIA REGIONAL DE PLANEAMIENTO PRESUPUESTO Y
ACONDICIONAMIENTO TERRITORIAL



"Año de La Inversión para el Desarrollo Rural y La Seguridad Alimentaria"

INFORME TÉCNICO N° 60 -2013-GR-CAJ- GRPPAT/SGAT-JLGM

A : Ing. Alicia Quispe Mogollón
Sub Gerente de Acondicionamiento Territorial.

ASUNTO : Categorización Centro Poblado Misa Cantora

FECHA : Cajamarca, 19 de noviembre del 2013.

I. ANTECEDENTES

- La Sub Gerencia de Acondicionamiento Territorial ha priorizado dentro de su Plan de Trabajo 2013, atender los pedidos de las autoridades de los Centros Poblados y locales para su categorización, como es el caso del Centro Poblado Misa Cantora, que reúne las condiciones y requisitos para ser Categorizado como Caserío.

II. BASE LEGAL

- Ley N° 27795 - Ley de Demarcación y Organización Territorial; en el Artº. 8, establece que la categorización y recategorización de centros poblados son acciones de normalización que están a cargo de los Gobiernos Regionales
- D.S. N° 019-2003-PCM – Reglamento de la Ley de Demarcación y Organización Territorial, en el Artº. 8, literal h) establece como una de las competencias del Gobierno Regional es la aprobación de las categorizaciones y recategorizaciones de centros poblados, dentro de su circunscripción. Asimismo en el Artº.9, literal a), describe las características y requisitos mínimos para la categorización de un centro poblado a caserío.

III. DIAGNÓSTICO¹

- De conformidad con el Artº 36 del D.S. N° 019-2003-PCM, se ha elaborado el estudio básico del Centro Poblado Misa Cantora; el mismo que se adjunta al presente, en el cual se detallan: Volúmenes poblacionales, servicios sociales básicos existentes, actividades económicas, productivas y de comercialización; aspectos socio – culturales y aspectos históricos e identificación.
- Se ha elaborado un plano de ubicación del Centro Poblado Misa Cantora a escala 1:100 000, teniendo como base la Carta Nacional redactada por el Instituto Geográfico Nacional – IGN y los datos cartográficos tomados en campo.



1

Expediente N° CAJ/CCP-cp Misa Cantora/0609060012/13



GOBIERNO REGIONAL CAJAMARCA

GERENCIA REGIONAL DE PLANEAMIENTO PRESUPUESTO Y ACONDICIONAMIENTO TERRITORIAL



"Año de La Inversión para el Desarrollo Rural y La Seguridad Alimentaria"

IV. EVALUACIÓN

De la inspección de campo realizada, se verificó que el Centro Poblado Misa Cantora se encuentra ubicado en el Distrito San José de Lourdes, Provincia San Ignacio a una altitud promedio de 1252 m.s.n.m. el cual cumple con los requisitos establecidos en el literal a) del Artº. 9 del Reglamento de La Ley de Demarcación y Organización Territorial, los cuales se detallan a continuación:

- ✓ Presenta una población de 416 habitantes; 93 viviendas según, (Censos Nacionales 2007: XI de Población y VI de Vivienda); de las cuales el 80% se encuentran ubicadas en forma continua y el resto parcialmente dispersas.
- ✓ En el aspecto educativo:
El Centro Poblado Misa Cantora cuenta con I.E.P. N° 17736, la directora es la profesora Marlene Briones Roncal, el cual cuenta con 85 alumnos matriculados, el centro educativo cuenta con niveles de primer grado hasta sexto grado, con cuatro ambientes para la enseñanza que se encuentran en buen estado, además para la enseñanza cuentan con cuatro profesores para el educando.
- ✓ Las reuniones de la comunidad, para tomar acuerdos de interés y para el desarrollo del Centro Poblado las realizan en el local comunal de usos múltiples Misa Cantora.
- ✓ Las áreas recreacionales está constituido por el hermoso panorama paisajístico del Centro Poblado Misa Cantora.

V. CONCLUSIONES Y RECOMENDACIONES

- CONCLUSIONES

De acuerdo a la evaluación efectuada, el Centro Poblado Misa Cantora, del Distrito San José de Lourdes, Provincia San Ignacio, Departamento Cajamarca cumple con los requisitos mínimos para ser elevado a la categoría de Caserío, según lo establecido en el D.S. N° 019-2003-PCM, Artículo 9, por lo tanto es **PROCEDENTE** dicha categorización.

- RECOMENDACIONES

Se recomienda emitir la respectiva Resolución Ejecutiva Regional de categorización a **CASERÍO** del Centro Poblado Misa Cantora del Distrito San José de Lourdes, Provincia San Ignacio, Departamento Cajamarca dicha categorización permitirá al Centro Poblado fortalecer su identidad histórica y cultural, desarrollar la capacidad para mantener servicios básicos y sociales y contar con un ámbito geográfico soporte de sus relaciones sociales, económicas y administrativas.

Es todo cuanto informo a usted para los fines necesarios.



GOBIERNO REGIONAL CAJAMARCA
SUBGERENCIA DE PLANEAMIENTO PRESUPUESTO Y ACONDICIONAMIENTO TERRITORIAL
José Luis Guerra Marales
Lic. José Luis Guerra Marales
ESPECIALISTA EN DEMARCACION TERRITORIAL



GOBIERNO REGIONAL CAJAMARCA

GERENCIA REGIONAL DE PLANEAMIENTO PRESUPUESTO Y ACONDICIONAMIENTO TERRITORIAL



"Año de La Inversión para el Desarrollo Rural y La Seguridad Alimentaria"

ESTUDIO BÁSICO DEL CENTRO POBLADO MISA CANTORA

I. INTRODUCCIÓN

El presente estudio tiene por finalidad realizar la categorización del Centro Poblado **Misa Cantora** a la categoría de **Caserío** en el marco de la Ley de Demarcación y Organización Territorial, Ley N° 27795 y el Decreto Supremo N° 019-2003-PCM Reglamento de la Ley.

El Centro Poblado Misa Cantora se encuentra ubicado al Norte de la capital del Distrito San José de Lourdes, a una distancia aproximada de 28 km, con un tiempo aproximado de dos horas en carro por el tramo que une San José de Lourdes - Huaquillo- Jerusalén – Siete de Agosto – Dorado del Oriente – Misa Cantora.

El Centro Poblado Misa Cantora se encuentra ubicado a una altitud promedio de 1252 m.s.n.m, con precipitaciones pluviales que van desde los 2000 a 2500 mm anuales, la temperatura de la zona oscila entre 10 a 30 °C.

II. INFORMACIÓN GENERAL

Centro Poblado	:	Misa Cantora
Distrito	:	San José de Lourdes
Provincia	:	San Ignacio
Región	:	Cajamarca
Altitud	:	1252 m.s.n.m.
Población	:	416 Habitantes y 93 viviendas ¹
Centroide	:	Coordenadas UTM: 724489 m E, 9454986 m N Zona 17 Sur.
Ubigeo	:	0609060012



INEI: Censo 2007.

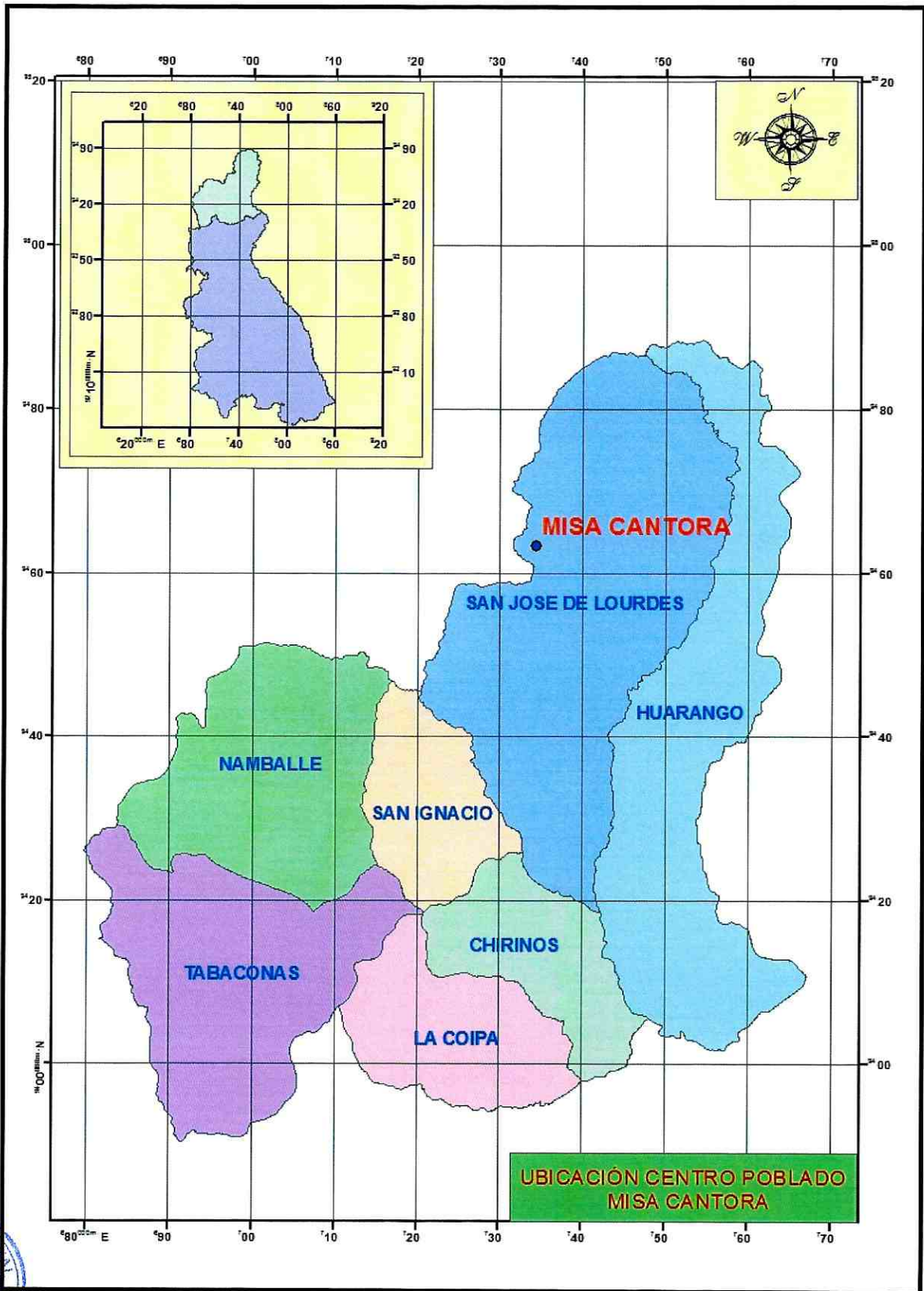


GOBIERNO REGIONAL CAJAMARCA
GERENCIA REGIONAL DE PLANEAMIENTO PRESUPUESTO Y
ACONDICIONAMIENTO TERRITORIAL



"Año de La Inversión para el Desarrollo Rural y La Seguridad Alimentaria"

MAPA DE UBICACIÓN DEL CENTRO POBLADO MISA CANTORA





GOBIERNO REGIONAL CAJAMARCA

GERENCIA REGIONAL DE PLANEAMIENTO PRESUPUESTO Y ACONDICIONAMIENTO TERRITORIAL



"Año de La Inversión para el Desarrollo Rural y La Seguridad Alimentaria"

III. SERVICIOS SOCIALES BÁSICOS

3.1. SALUD

El Centro Poblado Misa Cantora no cuenta con puesto de salud, la población cuando se enferman recurren al centro de salud del distrito San José de Lourdes para su atención y cuando son enfermos de consideración recurren de emergencia al hospital de la provincia San Ignacio.

Dentro de las enfermedades de más incidencia, se tienen la Gripe, Malaria, Dengue.

3.2. AGUA Y DESAGÜE

El Centro Poblado Misa Cantora cuenta con agua entubada, no cuentan con el servicio de desagüe, para ello la población hace uso de letrinas sanitarias para sus necesidades.

3.3. VIVIENDA

Las viviendas del Centro Poblado Misa Cantora se caracterizan por ser de material de adobe y tapial, con techo de calamina, de las cuales el 80% de las viviendas se encuentran ubicadas en forma continua y el resto parcialmente dispersa, existiendo viviendas asentadas a lo largo del tramo que unen los Centros Poblados San José de Lourdes – Huaquillo – Jerusalén – Siete de Agosto – Dorado del Oriente – Misa Cantora.

3.4. EDUCACIÓN

Nivel inicial:

El Centro Poblado Misa Cantora cuenta con institución educativa del Nivel Inicial.

Nivel Primario:

El Centro Poblado Misa Cantora cuenta I.E.P. N° 17736, la directora del centro educativo es la profesora Marlene Briones Roncal, la institución educativa cuenta con 85 alumnos matriculados, además cuenta con niveles de primer grado hasta sexto grado, con cuatro ambientes para la enseñanza la construcción es de material noble, los ambientes se encuentran en regular estado para el educando, cuentan con cuatro profesores para dar el aprendizaje, la construcción del centro educativo es de material de adobe revestido con cemento.





GOBIERNO REGIONAL CAJAMARCA

GERENCIA REGIONAL DE PLANEAMIENTO PRESUPUESTO Y ACONDICIONAMIENTO TERRITORIAL



"Año de La Inversión para el Desarrollo Rural y La Seguridad Alimentaria"

Nivel Secundario:

El Centro Poblado Misa Cantora no cuenta con institución educativa del nivel secundario, los alumnos cuando terminan de estudiar su primaria recurren a estudiar su secundaria al centro poblado Siete de Agosto.

3.5. VIAS DE COMUNICACIÓN

El Centro Poblado Misa Cantora se encuentra articulado con los Centros Poblados: San José de Lourdes – Huaquillo- Jerusalén – Dorado del Oriente – Misa Cantora.

3.6. TRANSPORTE

El servicio de transporte se realiza a través de camionetas, autos o motos lineales que van del distrito San José de Lourdes, hacia el centro poblado Misa Cantora, el servicio de movilidad es diario.

3.7. ENERGIA ELÉCTRICA

Actualmente el Centro Poblado Misa Cantora cuenta con energía eléctrica que es administrada por la empresa Electronorte.

3.8. MEDIOS DE COMUNICACIÓN MASIVA

En lo que corresponde a emisoras radiales que sintonizan la población del Centro Poblado Misa Cantora se sintoniza: Radio Programas del Perú, Radio Maraón, Radio San Ignacio, en lo que respecta a programaciones televisivas el Centro Poblado tiene los canales televisivos de Frecuencia Latina y ATV, finalmente con respecto a líneas telefónicas en el Centro Poblado se cuenta con señales de celulares de movistar y Claro.

IV. ACTIVIDADES ECONÓMICO PRODUCTIVAS

4.1. OCUPACIÓN POBLACIONAL

El 80 % de la población del Centro Poblado Misa Cantora se dedican a la agricultura y el 20% a la ganadería.

4.2. PRODUCCIÓN AGROPECUARIA

La producción pecuaria la conforma la crianza de los animales vacunos (ganado cebú y criollo), además los pobladores se dedican a la crianza de animales menores tales como: Gallinas, cuyes, cerdos y pavos.





GOBIERNO REGIONAL CAJAMARCA

GERENCIA REGIONAL DE PLANEAMIENTO PRESUPUESTO Y ACONDICIONAMIENTO TERRITORIAL



"Año de La Inversión para el Desarrollo Rural y La Seguridad Alimentaria"

4.2. PRODUCCIÓN METÁLICA Y NO METÁLICA

No existe en el Centro Poblado Misa Cantora producción metálica ni no metálica.

4.3. COMERCIO

Los productos pecuarios y agrícolas del Centro Poblado Misa Cantora, son destinados al comercio; principalmente la venta del Café, esta producción se comercializan en la provincia San Ignacio.

4.4. INDUSTRIA

El Centro Poblado Misa Cantora no cuenta con industria.

4.5. TURISMO

El atractivo turístico del Centro Poblado Misa Cantora es la hermosa vista panorámica que tiene hacia vegetación de la zona.

V. ASPECTOS SOCIOCULTURALES

5.1. COMITÉS DE GESTIÓN COMUNAL

El Centro Poblado Misa Cantora cuenta con los siguientes comités y autoridades comunales: Asociación de productores, club de madres, vaso de leche, programa juntos, comedor popular y rondas campesinas, comité de recursos naturales.

5.2. COSTUMBRES

En el Centro Poblado Misa Cantora las costumbres más comunes son la celebración de la navidad y la celebración de la fiesta patronal en honor a la santa patrona Virgen del Carmen que se lo celebra el 22 de julio de todos los años.

Como plato típico de esta zona se tiene el riquísimo cuy con papa, gallina al guiso, Shurumbo.

5.3. APOYOS EXTERNOS

El Centro Poblado Misa Cantora actualmente cuenta con apoyo del Gobierno Regional, en el mejoramiento de su local para la educación primaria y de su local comunal de usos múltiples.





GOBIERNO REGIONAL CAJAMARCA

GERENCIA REGIONAL DE PLANEAMIENTO PRESUPUESTO Y ACONDICIONAMIENTO TERRITORIAL



"Año de La Inversión para el Desarrollo Rural y La Seguridad Alimentaria"

VI. ASPECTOS HISTÓRICOS E IDENTIFICACIÓN DE RESTOS ARQUEOLÓGICOS

Según los pobladores del Centro Poblado Misa Cantora, se le designa este nombre porque el señor Pedro Córdoba Cruz antigua de la zona y primer poblador decidido ponerle el nombre de Misa Cantora.

Los primeros pobladores fueron: Los Córdobas y Cruzes.

Actualmente cuentan con las siguientes autoridades:

Teniente Gobernador: Ufemio Sánchez Ramírez.

Agente Municipal : Edin Retete Chinchay.





GOBIERNO REGIONAL CAJAMARCA

GERENCIA REGIONAL DE PLANEAMIENTO PRESUPUESTO Y ACONDICIONAMIENTO TERRITORIAL



"Año de La Inversión para el Desarrollo Rural y La Seguridad Alimentaria"

VIVIENDAS EN FORMA AGRUPADA DEL SECTOR ESTE DEL C.P. MISA CANTORA



VIVIENDAS EN FORMA CONTINUA DEL SECTOR SUR DEL C.P. MISA CANTORA





GOBIERNO REGIONAL CAJAMARCA

GERENCIA REGIONAL DE PLANEAMIENTO PRESUPUESTO Y ACONDICIONAMIENTO TERRITORIAL



"Año de La Inversión para el Desarrollo Rural y La Seguridad Alimentaria"
I.E.P N° 17736 DEL C.P. MISA CANTORA





GOBIERNO REGIONAL CAJAMARCA

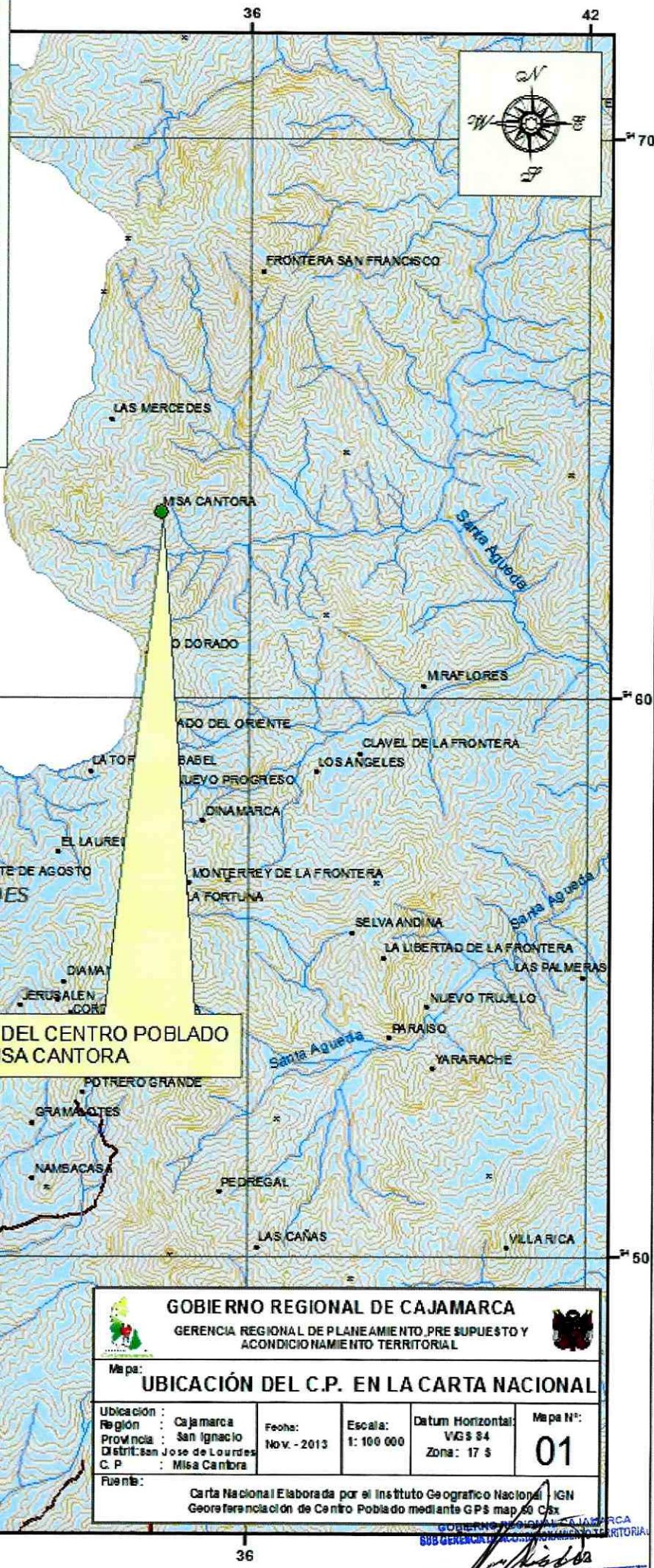
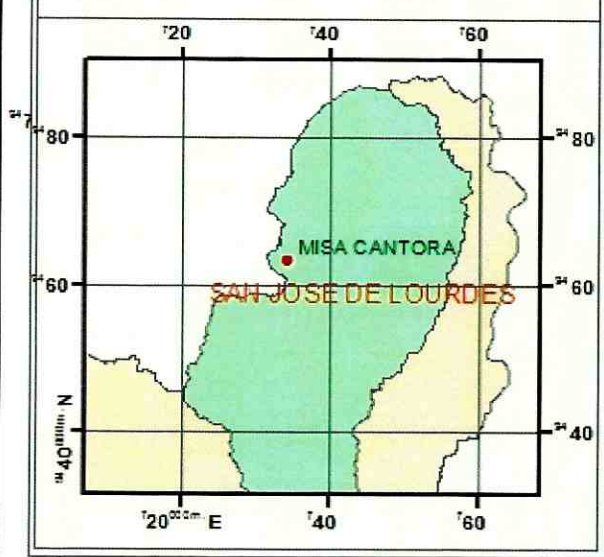
GERENCIA REGIONAL DE PLANEAMIENTO PRESUPUESTO Y ACONDICIONAMIENTO TERRITORIAL



"Año de La Inversión para el Desarrollo Rural y La Seguridad Alimentaria"
VISTA PANORAMICA DEL SECTOR OESTE DEL C.P. MISA CANTORA



UBICACIÓN DEL C.P. MISA CANTORA



UBICACION DEL CENTRO POBLADO MISA CANTORA

LEYENDA

- Cotas
- Capitales distritales
- Centro poblado
- Carretera afirmado
- Carretera asfaltado
- Carretera en proyecto
- Carretera sin afirmar
- Carretera trocha carrozable

GOBIERNO REGIONAL DE CAJAMARCA
 GERENCIA REGIONAL DE PLANEAMIENTO, PRE SUPUESTO Y ACONDICIONAMIENTO TERRITORIAL

UBICACIÓN DEL C.P. EN LA CARTA NACIONAL

Ubicación : Cajamarca	Fecha : Nov. - 2013	Escala : 1: 100 000	Datum Horizontal : VGS 84	Me pa N° : 01
Provincia : San Ignacio			Zona : 17 S	
Distrit: San José de Lourdes				
C. P. : Misa Cantora				

Fuente: Carta Nacional Elaborada por el Instituto Geográfico Nacional - IGN
 Georeferenciación de Centro Poblado mediante GPS map 50 Cx



GOBIERNO REGIONAL DE CAJAMARCA
 SUB GERENCIA DE PLANEAMIENTO Y ACONDICIONAMIENTO TERRITORIAL
 L. José Luis Guerra Marín
 ESPECIALISTA EN DEMARCAACION TERRITORIAL