



**GOBIERNO REGIONAL DE CAJAMARCA**  
**RESOLUCION EJECUTIVA REGIONAL**



Nº 603 -2013-GR-CAJ/P

Cajamarca, 21 OCT 2013

**VISTO:**

El Informe Técnico Nº 49-2013-GR.CAJ-GRPPAT/SGAT-JLGM, de fecha 15-10-13;

**CONSIDERANDO:**

Que, mediante Ley Nº 27867 – Ley Orgánica de Gobiernos Regionales, se establece y norma en el artículo 10º, inciso 1, párrafo k), entre sus competencias exclusivas, la de organizar y aprobar los expedientes técnicos sobre acciones de demarcación territorial en su jurisdicción, conforme a la ley de la materia; y en el artículo 53º, inciso f) establece entre sus funciones, la de planificar y desarrollar acciones de ordenamiento y delimitación en el ámbito del territorio regional y organizar, evaluar y tramitar los expedientes técnicos de demarcación territorial, en armonía con las políticas y normas de la materia;

Que, mediante Ley Nº 27795 – Ley de Demarcación y Organización Territorial, se establecen las definiciones básicas, principios, criterios técnicos y los procedimientos para el tratamiento de demarcación territorial que es competencia exclusiva del Poder Ejecutivo de conformidad con el numeral 7) del artículo 102º de la Constitución Política del Perú; así como se declara de preferente interés nacional el proceso de demarcación y organización territorial del país a fin de lograr el saneamiento de límites y la organización racional del territorio de la República;

Que, el D.S. Nº 019-2003-PCM - Reglamento de la Ley Nº 27795, establece en el artículo 8º, entre otros, que es competencia de los Gobiernos Regionales la aprobación de las categorizaciones y recategorizaciones de los centros poblados de su circunscripción; así mismo en su artículo 33º establece que las acciones de demarcación territorial relacionadas con la Normalización (Categorización y/o Recategorización de centros poblados), podrán realizarse por iniciativa de los Gobiernos Regionales.

Que, mediante Informe Técnico del VISTO, la Sub Gerencia de Acondicionamiento Territorial ha evaluado el cumplimiento de las características y requisitos mínimos del Centro Poblado Palmapampa, comprensión del Distrito Tabaconas, Provincia San Ignacio, opinando favorablemente para su categorización como CASERIO;

Estando a lo propuesto, con las visaciones de la Gerencia General Regional, Gerencia Regional de Planeamiento, Presupuesto y Acondicionamiento Territorial y Dirección Regional de Asesoría Jurídica;

En uso de las atribuciones y competencias conferidas por las Leyes Nº 27783, 27867, 27902 y 27795;



**GOBIERNO REGIONAL DE CAJAMARCA**  
**RESOLUCION EJECUTIVA REGIONAL**



N° 603 -2013-GR-CAJ/P

Cajamarca, 21 OCT 2013



SE RESUELVE:



**ARTICULO PRIMERO:** Categorizar, de acuerdo a Ley, como CASERIO al Centro Poblado Palmapampa, ubicado en las coordenadas UTM 693784 mE 9407305 mN, Datum: WGS84, Zona 17 Sur, jurisdicción del Distrito Tabaconas, Provincia San Ignacio, Departamento de Cajamarca.

**ARTICULO SEGUNDO:** Transcribir la presente Resolución a la Dirección Nacional Técnica de Demarcación Territorial -PCM, Oficina Departamental de Estadística e Informática de Cajamarca, Gobernación Provincial de San Ignacio, Municipalidad Provincial de San Ignacio, Gobernación Distrital Tabaconas, Municipalidad Distrital Tabaconas.



**ARTÍCULO TERCERO:** La presente Resolución así como el Expediente N° CAJ/CCP-cp Palmapampa /0609070063/13 y el Informe Técnico correspondiente constituyen el acervo documentario y en consecuencia formará parte del Archivo Regional de Demarcación Territorial, debiendo éstos registrarse y archivar.

REGISTRESE Y COMUNIQUESE



GOBIERNO REGIONAL CAJAMARCA  
César Augusto Alinga Díaz  
VICE PRESIDENTE REGIONAL  
ENCARGADO DEL DESPACHO PRESIDENCIAL





# GOBIERNO REGIONAL CAJAMARCA

## GERENCIA REGIONAL DE PLANEAMIENTO PRESUPUESTO Y ACONDICIONAMIENTO TERRITORIAL



"Año de La Inversión para el Desarrollo Rural y La Seguridad Alimentaria"

### INFORME TÉCNICO N° 49 -2013-GR-CAJ- GRPPAT/SGAT-JLGM

A : Ing. Alicia Quispe Mogollón  
Sub Gerente de Acondicionamiento Territorial.

ASUNTO : Categorización Centro Poblado Palmapampa

FECHA : Cajamarca, 15 de octubre del 2013.

#### I. ANTECEDENTES

- La Sub Gerencia de Acondicionamiento Territorial ha priorizado dentro de su Plan de Trabajo 2013, atender los pedidos de las autoridades de los Centros Poblados y locales para su categorización, como es el caso del Centro Poblado Palmapampa, que reúne las condiciones y requisitos para ser Categorizado como Caserío.

#### II. BASE LEGAL

- Ley N° 27795 - Ley de Demarcación y Organización Territorial; en el Artº. 8, establece que la categorización y recategorización de centros poblados son acciones de normalización que están a cargo de los Gobiernos Regionales
- D.S. N° 019-2003-PCM – Reglamento de la Ley de Demarcación y Organización Territorial, en el Artº. 8, literal h) establece como una de las competencias del Gobierno Regional es la aprobación de las categorizaciones y recategorizaciones de centros poblados, dentro de su circunscripción. Asimismo en el Artº.9, literal a), describe las características y requisitos mínimos para la categorización de un centro poblado a caserío.

#### III. DIAGNÓSTICO<sup>1</sup>

- De conformidad con el Artº 36 del D.S. N° 019-2003-PCM, se ha elaborado el estudio básico del Centro Poblado Palmapampa; el mismo que se adjunta al presente, en el cual se detallan: Volúmenes poblacionales, servicios sociales básicos existentes, actividades económicas, productivas y de comercialización; aspectos socio – culturales y aspectos históricos e identificación.
- Se ha elaborado un plano de ubicación del Centro Poblado Palmapampa a escala 1:150 000, teniendo como base la Carta Nacional redactada por el Instituto Geográfico Nacional – IGN y los datos cartográficos tomados en campo.

#### IV. EVALUACIÓN

De la inspección de campo realizada, se verificó que el Centro Poblado Palmapampa se encuentra ubicado en el Distrito San Ignacio, Provincia San Ignacio a una altitud promedio de 1734 m.s.n.m. el cual cumple con los requisitos establecidos en el literal

Expediente N° CAJ/CCP-cp Palmapampa/0609070063/13





# GOBIERNO REGIONAL CAJAMARCA

## GERENCIA REGIONAL DE PLANEAMIENTO PRESUPUESTO Y ACONDICIONAMIENTO TERRITORIAL



*"Año de La Inversión para el Desarrollo Rural y La Seguridad Alimentaria"*

a) del Artº. 9 del Reglamento de La Ley de Demarcación y Organización Territorial, los cuales se detallan a continuación:

- ✓ Presenta una población de 157 habitantes; 45 viviendas (según (Censos Nacionales 2007: XI de Población y VI de Vivienda); de las cuales el 80% se encuentran ubicadas en forma continua y el resto parcialmente dispersas.
- ✓ En el aspecto educativo:  
El Centro Poblado Palmapampa cuenta con I.E.P. N° 17272, la directora es la profesora Luz Lizma Agurto, el cual cuenta con 53 alumnos matriculados, el centro educativo cuenta con niveles de primer grado ha sexto grado, con tres ambientes para la enseñanza que se encuentran en buen estado, además para la enseñanza cuentan con tres profesores para el educando.
- ✓ Las reuniones de la comunidad, para tomar acuerdos de interés y para el desarrollo del Centro Poblado las realizan en el local comunal de usos múltiples Palmapampa.
- ✓ Las áreas recreacionales está constituido por el hermoso panorama paisajístico del Centro Poblado Palmapampa

### V. CONCLUSIONES Y RECOMENDACIONES

#### - CONCLUSIONES

De acuerdo a la evaluación efectuada, el Centro Poblado Palmapampa, del Distrito Tabaconas, Provincia San Ignacio, Departamento Cajamarca cumple con los requisitos mínimos para ser elevado a la categoría de Caserío, según lo establecido en el D.S. N° 019-2003-PCM, Artículo 9, por lo tanto es **PROCEDENTE** dicha categorización.

#### - RECOMENDACIONES

Se recomienda emitir la respectiva Resolución Ejecutiva Regional de categorización a **CASERIO** del Centro Poblado Palmapampa del Distrito San Ignacio, Provincia San Ignacio, Departamento Cajamarca dicha categorización permitirá al Centro Poblado fortalecer su identidad histórica y cultural, desarrollar la capacidad para mantener servicios básicos y sociales y contar con un ámbito geográfico soporte de sus relaciones sociales, económicas y administrativas.

Es todo cuanto informo a usted para los fines necesarios.



GOBIERNO REGIONAL CAJAMARCA  
SUB GERENCIA DE ACONDICIONAMIENTO TERRITORIAL  
  
Lic. José Luis Guerra Marín  
ESPECIALISTA EN DEMARCACION TERRITORIAL





**GOBIERNO REGIONAL CAJAMARCA**  
**GERENCIA REGIONAL DE PLANEAMIENTO PRESUPUESTO Y**  
**ACONDICIONAMIENTO TERRITORIAL**



*"Año de La Inversión para el Desarrollo Rural y La Seguridad Alimentaria"*

**INFORME TÉCNICO N° 49 -2013-GR-CAJ- GRPPAT/SGAT-JLGM**

A : Ing. Alicia Quispe Mogollón  
Sub Gerente de Acondicionamiento Territorial.

ASUNTO : Categorización Centro Poblado Palmapampa

FECHA : Cajamarca, 15 de octubre del 2013.

**I. ANTECEDENTES**

- La Sub Gerencia de Acondicionamiento Territorial ha priorizado dentro de su Plan de Trabajo 2013, atender los pedidos de las autoridades de los Centros Poblados y locales para su categorización, como es el caso del Centro Poblado Palmapampa, que reúne las condiciones y requisitos para ser Categorizado como Caserío.

**II. BASE LEGAL**

- Ley N° 27795 - Ley de Demarcación y Organización Territorial; en el Artº. 8, establece que la categorización y recategorización de centros poblados son acciones de normalización que están a cargo de los Gobiernos Regionales
- D.S. N° 019-2003-PCM – Reglamento de la Ley de Demarcación y Organización Territorial, en el Artº. 8, literal h) establece como una de las competencias del Gobierno Regional es la aprobación de las categorizaciones y recategorizaciones de centros poblados, dentro de su circunscripción. Asimismo en el Artº.9, literal a), describe las características y requisitos mínimos para la categorización de un centro poblado a caserío.

**III. DIAGNÓSTICO<sup>1</sup>**

- De conformidad con el Artº 36 del D.S. N° 019-2003-PCM, se ha elaborado el estudio básico del Centro Poblado Palmapampa; el mismo que se adjunta al presente, en el cual se detallan: Volúmenes poblacionales, servicios sociales básicos existentes, actividades económicas, productivas y de comercialización; aspectos socio – culturales y aspectos históricos e identificación.
- Se ha elaborado un plano de ubicación del Centro Poblado Palmapampa a escala 1:150 000, teniendo como base la Carta Nacional redactada por el Instituto Geográfico Nacional – IGN y los datos cartográficos tomados en campo.

**EVALUACIÓN**

De la inspección de campo realizada, se verificó que el Centro Poblado Palmapampa se encuentra ubicado en el Distrito San Ignacio, Provincia San Ignacio a una altitud promedio de 1734 m.s.n.m. el cual cumple con los requisitos establecidos en el literal



<sup>1</sup> Expediente N° CAJ/CCP-cp Palmapampa/0609070063/13



# GOBIERNO REGIONAL CAJAMARCA

## GERENCIA REGIONAL DE PLANEAMIENTO PRESUPUESTO Y ACONDICIONAMIENTO TERRITORIAL



"Año de La Inversión para el Desarrollo Rural y La Seguridad Alimentaria"

a) del Artº. 9 del Reglamento de La Ley de Demarcación y Organización Territorial, los cuales se detallan a continuación:

- ✓ Presenta una población de 157 habitantes; 45 viviendas (según (Censos Nacionales 2007: XI de Población y VI de Vivienda); de las cuales el 80% se encuentran ubicadas en forma continua y el resto parcialmente dispersas.
- ✓ En el aspecto educativo:  
El Centro Poblado Palmapampa cuenta con I.E.P. N° 17272, la directora es la profesora Luz Lizma Agurto, el cual cuenta con 53 alumnos matriculados, el centro educativo cuenta con niveles de primer grado ha sexto grado, con tres ambientes para la enseñanza que se encuentran en buen estado, además para la enseñanza cuentan con tres profesores para el educando.
- ✓ Las reuniones de la comunidad, para tomar acuerdos de interés y para el desarrollo del Centro Poblado las realizan en el local comunal de usos múltiples Palmapampa.
- ✓ Las áreas recreacionales está constituido por el hermoso panorama paisajístico del Centro Poblado Palmapampa

### V. CONCLUSIONES Y RECOMENDACIONES

#### - CONCLUSIONES

De acuerdo a la evaluación efectuada, el Centro Poblado Palmapampa, del Distrito Tabaconas, Provincia San Ignacio, Departamento Cajamarca cumple con los requisitos mínimos para ser elevado a la categoría de Caserío, según lo establecido en el D.S. N° 019-2003-PCM, Artículo 9, por lo tanto es **PROCEDENTE** dicha categorización.

#### - RECOMENDACIONES

Se recomienda emitir la respectiva Resolución Ejecutiva Regional de categorización a **CASERÍO** del Centro Poblado Palmapampa del Distrito San Ignacio, Provincia San Ignacio, Departamento Cajamarca dicha categorización permitirá al Centro Poblado fortalecer su identidad histórica y cultural, desarrollar la capacidad para mantener servicios básicos y sociales y contar con un ámbito geográfico soporte de sus relaciones sociales, económicas y administrativas.

Es todo cuanto informo a usted para los fines necesarios.



GOBIERNO REGIONAL CAJAMARCA  
SUB GERENCIA DE ACONDICIONAMIENTO TERRITORIAL  
  
Lic. José Luis Guerra Macha  
ESPECIALISTA EN DEMARCACION TERRITORIAL





**GOBIERNO REGIONAL CAJAMARCA**  
**GERENCIA REGIONAL DE PLANEAMIENTO PRESUPUESTO Y**  
**ACONDICIONAMIENTO TERRITORIAL**



*"Año de La Inversión para el Desarrollo Rural y La Seguridad Alimentaria"*

**INFORME TÉCNICO N° 49 -2013-GR-CAJ- GRPPAT/SGAT-JLGM**

A : Ing. Alicia Quispe Mogollón  
Sub Gerente de Acondicionamiento Territorial.

ASUNTO : Categorización Centro Poblado Palmapampa

FECHA : Cajamarca, 15 de octubre del 2013.

**I. ANTECEDENTES**

- La Sub Gerencia de Acondicionamiento Territorial ha priorizado dentro de su Plan de Trabajo 2013, atender los pedidos de las autoridades de los Centros Poblados y locales para su categorización, como es el caso del Centro Poblado Palmapampa, que reúne las condiciones y requisitos para ser Categorizado como Caserío.

**II. BASE LEGAL**

- Ley N° 27795 - Ley de Demarcación y Organización Territorial; en el Artº. 8, establece que la categorización y recategorización de centros poblados son acciones de normalización que están a cargo de los Gobiernos Regionales
- D.S. N° 019-2003-PCM – Reglamento de la Ley de Demarcación y Organización Territorial, en el Artº. 8, literal h) establece como una de las competencias del Gobierno Regional es la aprobación de las categorizaciones y recategorizaciones de centros poblados, dentro de su circunscripción. Asimismo en el Artº.9, literal a), describe las características y requisitos mínimos para la categorización de un centro poblado a caserío.

**III. DIAGNÓSTICO<sup>1</sup>**

- De conformidad con el Artº 36 del D.S. N° 019-2003-PCM, se ha elaborado el estudio básico del Centro Poblado Palmapampa; el mismo que se adjunta al presente, en el cual se detallan: Volúmenes poblacionales, servicios sociales básicos existentes, actividades económicas, productivas y de comercialización; aspectos socio – culturales y aspectos históricos e identificación.

- Se ha elaborado un plano de ubicación del Centro Poblado Palmapampa a escala 1:150 000, teniendo como base la Carta Nacional redactada por el Instituto Geográfico Nacional – IGN y los datos cartográficos tomados en campo.

**IV. EVALUACIÓN**

De la inspección de campo realizada, se verificó que el Centro Poblado Palmapampa se encuentra ubicado en el Distrito San Ignacio, Provincia San Ignacio a una altitud promedio de 1734 m.s.n.m. el cual cumple con los requisitos establecidos en el literal

<sup>1</sup> Expediente N° CAJ/CCP-cp Palmapampa/0609070063/13





# GOBIERNO REGIONAL CAJAMARCA

## GERENCIA REGIONAL DE PLANEAMIENTO PRESUPUESTO Y ACONDICIONAMIENTO TERRITORIAL



"Año de La Inversión para el Desarrollo Rural y La Seguridad Alimentaria"

a) del Artº. 9 del Reglamento de La Ley de Demarcación y Organización Territorial, los cuales se detallan a continuación:

- ✓ Presenta una población de 157 habitantes; 45 viviendas (según (Censos Nacionales 2007: XI de Población y VI de Vivienda); de las cuales el 80% se encuentran ubicadas en forma continua y el resto parcialmente dispersas.
- ✓ En el aspecto educativo:  
El Centro Poblado Palmapampa cuenta con I.E.P. N° 17272, la directora es la profesora Luz Lizma Agurto, el cual cuenta con 53 alumnos matriculados, el centro educativo cuenta con niveles de primer grado ha sexto grado, con tres ambientes para la enseñanza que se encuentran en buen estado, además para la enseñanza cuentan con tres profesores para el educando.
- ✓ Las reuniones de la comunidad, para tomar acuerdos de interés y para el desarrollo del Centro Poblado las realizan en el local comunal de usos múltiples Palmapampa.
- ✓ Las áreas recreacionales está constituido por el hermoso panorama paisajístico del Centro Poblado Palmapampa

### V. CONCLUSIONES Y RECOMENDACIONES

#### - CONCLUSIONES

De acuerdo a la evaluación efectuada, el Centro Poblado Palmapampa, del Distrito Tabaconas, Provincia San Ignacio, Departamento Cajamarca cumple con los requisitos mínimos para ser elevado a la categoría de Caserío, según lo establecido en el D.S. N° 019-2003-PCM, Artículo 9, por lo tanto es **PROCEDENTE** dicha categorización.

#### - RECOMENDACIONES

Se recomienda emitir la respectiva Resolución Ejecutiva Regional de categorización a **CASERÍO** del Centro Poblado Palmapampa del Distrito San Ignacio, Provincia San Ignacio, Departamento Cajamarca dicha categorización permitirá al Centro Poblado fortalecer su identidad histórica y cultural, desarrollar la capacidad para mantener servicios básicos y sociales y contar con un ámbito geográfico soporte de sus relaciones sociales, económicas y administrativas.

Es todo cuanto informo a usted para los fines necesarios.



GOBIERNO REGIONAL CAJAMARCA  
SUB GERENCIA DE ACONDICIONAMIENTO TERRITORIAL  
  
Lic. José Luis Guerra Martín  
ESPECIALISTA EN DEMARCACION TERRITORIAL





**GOBIERNO REGIONAL CAJAMARCA**  
**GERENCIA REGIONAL DE PLANEAMIENTO PRESUPUESTO Y**  
**ACONDICIONAMIENTO TERRITORIAL**



*"Año de La Inversión para el Desarrollo Rural y La Seguridad Alimentaria"*

**INFORME TÉCNICO N° 49 -2013-GR-CAJ- GRPPAT/SGAT-JLGM**

A : Ing. Alicia Quispe Mogollón  
Sub Gerente de Acondicionamiento Territorial.

ASUNTO : Categorización Centro Poblado Palmapampa

FECHA : Cajamarca, 15 de octubre del 2013.

**I. ANTECEDENTES**

- La Sub Gerencia de Acondicionamiento Territorial ha priorizado dentro de su Plan de Trabajo 2013, atender los pedidos de las autoridades de los Centros Poblados y locales para su categorización, como es el caso del Centro Poblado Palmapampa, que reúne las condiciones y requisitos para ser Categorizado como Caserío.

**II. BASE LEGAL**

- Ley N° 27795 - Ley de Demarcación y Organización Territorial; en el Artº. 8, establece que la categorización y recategorización de centros poblados son acciones de normalización que están a cargo de los Gobiernos Regionales
- D.S. N° 019-2003-PCM – Reglamento de la Ley de Demarcación y Organización Territorial, en el Artº. 8, literal h) establece como una de las competencias del Gobierno Regional es la aprobación de las categorizaciones y recategorizaciones de centros poblados, dentro de su circunscripción. Asimismo en el Artº.9, literal a), describe las características y requisitos mínimos para la categorización de un centro poblado a caserío.

**III. DIAGNÓSTICO<sup>1</sup>**

- De conformidad con el Artº 36 del D.S. N° 019-2003-PCM, se ha elaborado el estudio básico del Centro Poblado Palmapampa; el mismo que se adjunta al presente, en el cual se detallan: Volúmenes poblacionales, servicios sociales básicos existentes, actividades económicas, productivas y de comercialización; aspectos socio – culturales y aspectos históricos e identificación.
- Se ha elaborado un plano de ubicación del Centro Poblado Palmapampa a escala 1:150 000, teniendo como base la Carta Nacional redactada por el Instituto Geográfico Nacional – IGN y los datos cartográficos tomados en campo.

**IV. EVALUACIÓN**

De la inspección de campo realizada, se verificó que el Centro Poblado Palmapampa se encuentra ubicado en el Distrito San Ignacio, Provincia San Ignacio a una altitud promedio de 1734 m.s.n.m. el cual cumple con los requisitos establecidos en el literal

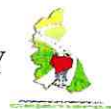
Expediente N° CAJ/CCP-cp Palmapampa/0609070063/13





# GOBIERNO REGIONAL CAJAMARCA

## GERENCIA REGIONAL DE PLANEAMIENTO PRESUPUESTO Y ACONDICIONAMIENTO TERRITORIAL



*"Año de La Inversión para el Desarrollo Rural y La Seguridad Alimentaria"*

a) del Artº. 9 del Reglamento de La Ley de Demarcación y Organización Territorial, los cuales se detallan a continuación:

- ✓ Presenta una población de 157 habitantes; 45 viviendas (según (Censos Nacionales 2007: XI de Población y VI de Vivienda); de las cuales el 80% se encuentran ubicadas en forma continua y el resto parcialmente dispersas.
- ✓ En el aspecto educativo:  
El Centro Poblado Palmapampa cuenta con I.E.P. N° 17272, la directora es la profesora Luz Lizma Agurto, el cual cuenta con 53 alumnos matriculados, el centro educativo cuenta con niveles de primer grado ha sexto grado, con tres ambientes para la enseñanza que se encuentran en buen estado, además para la enseñanza cuentan con tres profesores para el educando.
- ✓ Las reuniones de la comunidad, para tomar acuerdos de interés y para el desarrollo del Centro Poblado las realizan en el local comunal de usos múltiples Palmapampa.
- ✓ Las áreas recreacionales está constituido por el hermoso panorama paisajístico del Centro Poblado Palmapampa

### V. CONCLUSIONES Y RECOMENDACIONES

#### - CONCLUSIONES

De acuerdo a la evaluación efectuada, el Centro Poblado Palmapampa, del Distrito Tabaconas, Provincia San Ignacio, Departamento Cajamarca cumple con los requisitos mínimos para ser elevado a la categoría de Caserío, según lo establecido en el D.S. N° 019-2003-PCM, Artículo 9, por lo tanto es **PROCEDENTE** dicha categorización.

#### - RECOMENDACIONES

Se recomienda emitir la respectiva Resolución Ejecutiva Regional de categorización a **CASERÍO** del Centro Poblado Palmapampa del Distrito San Ignacio, Provincia San Ignacio, Departamento Cajamarca dicha categorización permitirá al Centro Poblado fortalecer su identidad histórica y cultural, desarrollar la capacidad para mantener servicios básicos y sociales y contar con un ámbito geográfico soporte de sus relaciones sociales, económicas y administrativas.

Es todo cuanto informo a usted para los fines necesarios.



GOBIERNO REGIONAL CAJAMARCA  
SUB GERENCIA DE ACONDICIONAMIENTO TERRITORIAL  
  
Lic. José Luis Guerra Adarve  
ESPECIALISTA EN DERECHO





# GOBIERNO REGIONAL CAJAMARCA

## GERENCIA REGIONAL DE PLANEAMIENTO PRESUPUESTO Y ACONDICIONAMIENTO TERRITORIAL



*"Año de La Inversión para el Desarrollo Rural y La Seguridad Alimentaria"*  
**ESTUDIO BÁSICO DEL CENTRO POBLADO PALMAPAMPA**

### I. INTRODUCCIÓN

El presente estudio tiene por finalidad realizar la categorización del Centro Poblado **Palmapampa** a la categoría de **Caserío** en el marco de la Ley de Demarcación y Organización Territorial, Ley N° 27795 y el Decreto Supremo N° 019-2003-PCM Reglamento de la Ley.

El Centro Poblado Palmapampa se encuentra ubicado al Nor Este de la capital del Distrito Tabaconas, a una distancia aproximada de 45 km, con un tiempo aproximado de una hora en carro por el tramo que une Tabaconas - Shaquitambo – Palmapampa.

El Centro Poblado Palmapampa se encuentra ubicado a una altitud promedio de 1734 m.s.n.m, con precipitaciones pluviales que van desde los 2000 a 2500 mm anuales, la temperatura de la zona oscila entre 12 a 24 °C.

### II. INFORMACIÓN GENERAL

Centro Poblado	:	Palmapampa
Distrito	:	Tabaconas
Provincia	:	San Ignacio
Región	:	Cajamarca
Altitud	:	1734 m.s.n.m.
Población	:	157 Habitantes y 45 viviendas <sup>1</sup>
Centroide	:	Coordenadas UTM: 693784 m E, 9407305 m N Zona 17 Sur.
Ubigeo	:	0609070063



<sup>1</sup> INEI: Censo 2007.



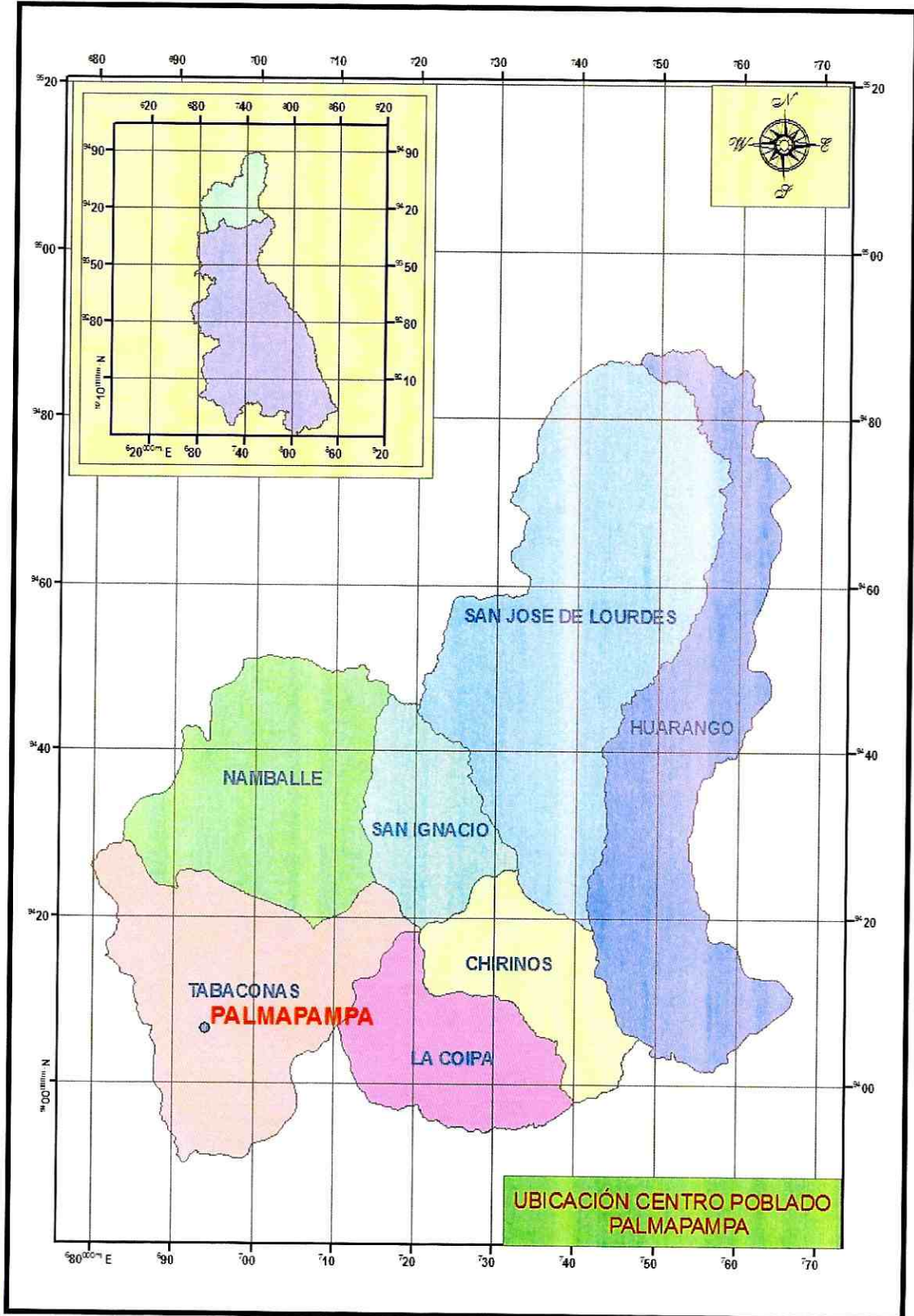
# GOBIERNO REGIONAL CAJAMARCA

## GERENCIA REGIONAL DE PLANEAMIENTO PRESUPUESTO Y ACONDICIONAMIENTO TERRITORIAL



"Año de La Inversión para el Desarrollo Rural y La Seguridad Alimentaria"

### MAPA DE UBICACIÓN DEL CENTRO POBLADO PALMAPAMPA







# GOBIERNO REGIONAL CAJAMARCA

## GERENCIA REGIONAL DE PLANEAMIENTO PRESUPUESTO Y ACONDICIONAMIENTO TERRITORIAL



*"Año de La Inversión para el Desarrollo Rural y La Seguridad Alimentaria"*

### III. SERVICIOS SOCIALES BÁSICOS

#### 3.1. SALUD

El Centro Poblado Palmapampa no cuenta con puesto de salud, la población cuando se enferman recurren al centro de salud del distrito Tabaconas para su atención y cuando son enfermos de consideración recurren de emergencia al hospital de la provincia Jaén.

Dentro de las enfermedades de más incidencia, se tienen la Gripe, Malaria, Dengue.

#### 3.2. AGUA Y DESAGÜE

El Centro Poblado Palmapampa cuenta con agua entubada, no cuentan con el servicio de desagüe, para ello la población hace uso de letrinas sanitarias para sus necesidades.

#### 3.3. VIVIENDA

Las viviendas del Centro Poblado Palmapampa se caracterizan por ser de material de adobe y tapial, con techo de calamina, de las cuales el 80% de las viviendas se encuentran ubicadas en forma continua y el resto parcialmente dispersa, existiendo viviendas asentadas a lo largo del tramo que unen los Centros Poblados Tabaconas – Shaquitambo – Palmapampa.

#### 3.4. EDUCACIÓN

##### Nivel inicial:

El Centro Poblado Palmapampa cuenta con institución educativa del inicial, en donde estudian 20 alumnos.

##### Nivel Primario:

El Centro Poblado Palmapampa cuenta I.E.P. N° 17272, La directora del centro educativo es la profesora Luz Lizma Agurto, la institución educativa cuenta con 53 alumnos matriculados, además cuenta con niveles de primer grado hasta sexto grado, con tres ambientes para la enseñanza la construcción es de adobe, los ambientes se encuentran en regular estado para el educando, además cuentan con tres profesores para dar el aprendizaje.





# GOBIERNO REGIONAL CAJAMARCA

## GERENCIA REGIONAL DE PLANEAMIENTO PRESUPUESTO Y ACONDICIONAMIENTO TERRITORIAL



*"Año de La Inversión para el Desarrollo Rural y La Seguridad Alimentaria"*

### Nivel Secundario:

El Centro Poblado Palmapampa no cuenta con institución educativa del nivel secundario, los alumnos que culminan su primaria recurren a estudiar su secundaria al centro poblado Tabaconas.

### 3.5. VIAS DE COMUNICACIÓN

El Centro Poblado Palmapampa se encuentra articulado con los Centros Poblados: Tabaconas – Shaquitambo - Palmapampa.

### 3.6. TRANSPORTE

El servicio de transporte se realiza a través de camionetas, autos o motos lineales que van del distrito Tabaconas, hacia el centro poblado Palmapampa, el servicio de movilidad es diario.

### 3.7. ENERGIA ELÉCTRICA

Actualmente el Centro Poblado Palmapampa no cuenta con energía eléctrica.

### 3.8. MEDIOS DE COMUNICACIÓN MASIVA

En lo que corresponde a emisoras radiales que sintonizan la población del Centro Poblado Palmapampa se sintoniza: Radio Programas del Perú, Radio Maraón, Radio San Ignacio, La Cheverisima, en lo que respecta a programaciones televisivas el Centro Poblado tiene los canales televisivos de Frecuencia Latina y ATV, finalmente con respecto a líneas telefónicas en el Centro Poblado se cuenta con señales de celulares de movistar y Claro.

## IV. ACTIVIDADES ECONÓMICO PRODUCTIVAS

### 4.1. OCUPACIÓN POBLACIONAL

El 80 % de la población del Centro Poblado Palmapampa se dedican a la agricultura y el 20% a la ganadería.

### 4.2. PRODUCCIÓN AGROPECUARIA

La producción pecuaria la conforma la crianza de los animales vacunos (ganado cebú y criollo), además los pobladores se dedican a la crianza de animales menores tales como: Gallinas, cuyes, cerdos y pavos.







# GOBIERNO REGIONAL CAJAMARCA

## GERENCIA REGIONAL DE PLANEAMIENTO PRESUPUESTO Y ACONDICIONAMIENTO TERRITORIAL



*"Año de La Inversión para el Desarrollo Rural y La Seguridad Alimentaria"*

### 4.2. PRODUCCIÓN METÁLICA Y NO METÁLICA

No existe en el Centro Poblado Palmapampa producción metálica ni no metálica.

### 4.3. COMERCIO

Los productos pecuarios y agrícolas del Centro Poblado Palmapampa, son destinados al comercio; principalmente la venta del Café, esta producción se comercializan en la provincia Jaén.

### 4.4. INDUSTRIA

El Centro Poblado Palmapampa no cuenta con industria.

### 4.5. TURISMO

El atractivo turístico del Centro Poblado Palmapampa es la hermosa vista panorámica que tiene hacia vegetación de la zona.

## V. ASPECTOS SOCIOCULTURALES

### 5.1. COMITÉS DE GESTIÓN COMUNAL

El Centro Poblado Palmapampa cuenta con los siguientes comités y autoridades comunales: Asociación de productores, club de madres, vaso de leche, programa juntos, comedor popular y rondas campesinas, comité de recursos naturales.

### 5.2. COSTUMBRES

En el Centro Poblado Palmapampa las costumbres más comunes es la celebración de la fiesta patronal en honor a los santos San Pedro y San Pablo.

Como plato típico de esta zona se tiene el riquísimo cuy con papa, gallina al guiso, Shurumbo.

### 5.3. APOYOS EXTERNOS

El Centro Poblado Palmapampa actualmente cuenta con apoyo de la municipalidad provincial de San Ignacio en el mejoramiento de la casa comunal de usos múltiples.





# GOBIERNO REGIONAL CAJAMARCA

## GERENCIA REGIONAL DE PLANEAMIENTO PRESUPUESTO Y ACONDICIONAMIENTO TERRITORIAL



*"Año de La Inversión para el Desarrollo Rural y La Seguridad Alimentaria"*

### VI. ASPECTOS HISTÓRICOS E IDENTIFICACIÓN DE RESTOS ARQUEOLÓGICOS

Según los pobladores del Centro Poblado Palmapampa, se le designa este nombre debido a que el centro poblado se sembraba bastante plantación de palmas los cuales servían para hacer cerámicas de la zona.

Los primeros pobladores fueron: Los Ojedas, Jaramillos, Albercas y Guevaras.

#### **Actualmente cuentan con las siguientes autoridades:**

Teniente Gobernador: Luciano Sembrera Faraque.

Agente Municipal : Sebastian Lizana Garcia.







**GOBIERNO REGIONAL CAJAMARCA**  
**GERENCIA REGIONAL DE PLANEAMIENTO PRESUPUESTO Y**  
**ACONDICIONAMIENTO TERRITORIAL**



*"Año de La Inversión para el Desarrollo Rural y La Seguridad Alimentaria"*  
I.E.P N° 17272 DEL C.P. PALMAPAMPA



VIVIENDAS UBICADAS EN FORMA CONTINUA DEL SECTOR ESTE DEL C.P.  
PALMAPAMPA







**GOBIERNO REGIONAL CAJAMARCA**  
**GERENCIA REGIONAL DE PLANEAMIENTO PRESUPUESTO Y**  
**ACONDICIONAMIENTO TERRITORIAL**



*"Año de La Inversión para el Desarrollo Rural y La Seguridad Alimentaria"*  
VIVIENDAS UBICADAS EN FORMA CONTINUA DEL SECTOR SUR DEL C.P.  
PALMAPAMPA



CASA DE USOS MULTIPLES DEL C.P. PALMAPAMPA







# GOBIERNO REGIONAL CAJAMARCA

## GERENCIA REGIONAL DE PLANEAMIENTO PRESUPUESTO Y ACONDICIONAMIENTO TERRITORIAL



*"Año de La Inversión para el Desarrollo Rural y La Seguridad Alimentaria"*  
VIVIENDAS EN FORMA AGRUPADA DEL C.P. PALMAPAMPA



VIVIENDAS EN FORMA CONJUNTA DEL C.P. PALMAPAMPA





88

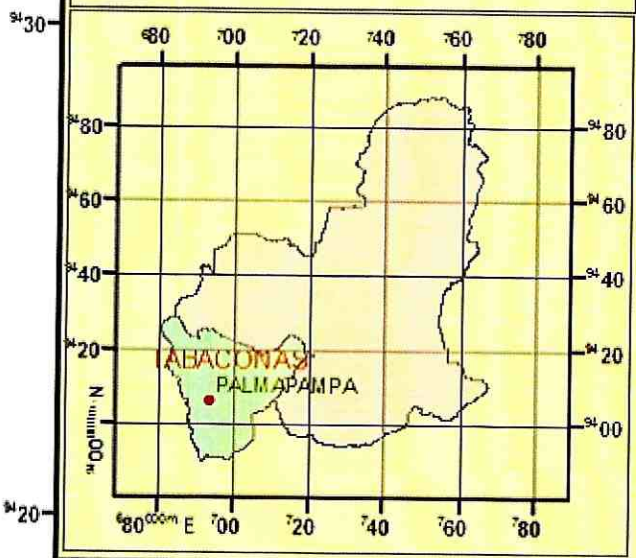
94

100

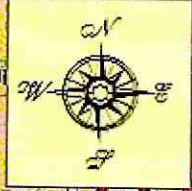
06

12

### UBICACIÓN C.P. PALMAPAMPA



# NAMBALLE



### UBICACION DEL CENTRO POBLADO PALMAPAMPA



# TABACONAS

# LA COIPA

### LEYENDA

- Cotas
- Capitales distritales
- Centro poblado
- Carretera afirmado
- Carretera asfaltado
- Carretera en proyecto
- Carretera sin afirmar
- Carretera trocha carrozable

**GOBIERNO REGIONAL DE CAJAMARCA**  
 GERENCIA REGIONAL DE PLANEAMIENTO,  
 PRESUPUESTO Y ACONDICIONAMIENTO  
 TERRITORIAL

### UBICACIÓN DEL C.P. EN LA CARTA NACIONAL

Ubicación:	Cajamarca	Fecha:	Oct - 2013	Escala:	1: 150 000	Datum Horizontal:	WGS 84	Mapa N°:	01
Region:	San Ignacio					Zona:	17 S		
Provincia:	Tabaconas								
Distrito:	Tabaconas								
C.P.:	Palmapampa								

Fuente: Carta Nacional Elaborada por el Instituto Geográfico Nacional - IGN  
 Georreferenciación de Centro Poblado mediante GPS map 60 C 5x



**GOBIERNO REGIONAL DE CAJAMARCA**  
 SUB GERENCIA DE ACONDICIONAMIENTO TERRITORIAL  
 Mac José Luis Guerra Martín  
 ESPECIALISTA EN DEMARCACION TERRITORIAL