



Gobierno Regional de Cajamarca

RESOLUCION EJECUTIVA REGIONAL



N° 042-2013-GR-CAJ/P

Cajamarca, 31 ENE 2013

VISTO:

El Informe Técnico N° 05-2013-GR.CAJ-GRPPAT/SGAT-JLGM, de fecha 25-01-13;



CONSIDERANDO:

Que, mediante Ley N° 27867 – Ley Orgánica de Gobiernos Regionales, se establece y norma en el artículo 10°, inciso 1, párrafo k), entre sus competencias exclusivas, la de organizar y aprobar los expedientes técnicos sobre acciones de demarcación territorial en su jurisdicción, conforme a la ley de la materia; y en el artículo 53°, inciso f) establece entre sus funciones, la de planificar y desarrollar acciones de ordenamiento y delimitación en el ámbito del territorio regional y organizar, evaluar y tramitar los expedientes técnicos de demarcación territorial, en armonía con las políticas y normas de la materia;



Que, mediante Ley N° 27795 – Ley de Demarcación y Organización Territorial, se establecen las definiciones básicas, principios, criterios técnicos y los procedimientos para el tratamiento de demarcación territorial que es competencia exclusiva del Poder Ejecutivo de conformidad con el numeral 7) del artículo 102° de la Constitución Política del Perú; así como se declara de preferente interés nacional el proceso de demarcación y organización territorial del país a fin de lograr el saneamiento de límites y la organización racional del territorio de la República;

Que, el D.S. N° 019-2003-PCM - Reglamento de la Ley N° 27795, establece en el artículo 8°, entre otros, que es competencia de los Gobiernos Regionales la aprobación de las categorizaciones y recategorizaciones de los centros poblados de su circunscripción; así mismo en su artículo 33° establece que las acciones de demarcación territorial relacionadas con la Normalización (Categorización y/o Recategorización de centros poblados), podrán realizarse por iniciativa de los Gobiernos Regionales.



Que, mediante Informe Técnico del VISTO, la Sub Gerencia de Acondicionamiento Territorial ha evaluado el cumplimiento de las características y requisitos mínimos del Centro Poblado Ricardo Palma, comprensión del Distrito San Ignacio, Provincia San Ignacio, opinando favorablemente para su categorización como CASERIO;



Estando a lo propuesto, con las visaciones de la Gerencia General Regional, Gerencia Regional de Planeamiento, Presupuesto y Acondicionamiento Territorial y Dirección Regional de Asesoría Jurídica;

En uso de las atribuciones y competencias conferidas por las Leyes N° 27783, 27867, 27902 y 27795;



GOBIERNO REGIONAL DE CAJAMARCA
RESOLUCION EJECUTIVA REGIONAL



N° 042-2013-GR-CAJ/P

Cajamarca, 31 ENE 2013



SE RESUELVE:

ARTICULO PRIMERO: Categorizar, de acuerdo a Ley, como CASERIO al Centro Poblado Ricardo Palma, ubicado en las coordenadas UTM 715674 mE 9433539 mN, Datum: WGS84, Zona 17 Sur, jurisdicción del Distrito San Ignacio, Provincia San Ignacio, Departamento de Cajamarca.



ARTICULO SEGUNDO: Transcribir la presente Resolución a la Dirección Nacional Técnica de Demarcación Territorial -PCM, Oficina Departamental de Estadística e Informática de Cajamarca, Gobernación Provincial de San Ignacio y Municipalidad Provincial de San Ignacio.

ARTÍCULO TERCERO: La presente Resolución así como el Expediente N° CAJ/CCP-cp Ricardo Palma /0609010027/13 y el Informe Técnico correspondiente constituyen el acervo documentario y en consecuencia formará parte del Archivo Regional de Demarcación Territorial, debiendo éstos registrarse y archivar.



REGISTRESE Y COMUNIQUESE



GOBIERNO REGIONAL CAJAMARCA
Gregorio Santos Guerrero
PRESIDENTE REGIONAL



GOBIERNO REGIONAL CAJAMARCA
GERENCIA REGIONAL DE PLANEAMIENTO PRESUPUESTO Y
ACONDICIONAMIENTO TERRITORIAL



"Año de La Inversión para el Desarrollo Rural y La Seguridad Alimentaria"

INFORME TÉCNICO N° 05 -2013-GR-CAJ- GRPPAT/SGAT-JLGM

A : Ing. Alicia Quispe Mogollón
Sub Gerente de Acondicionamiento Territorial.
ASUNTO : Categorización Centro Poblado Ricardo Palma
FECHA : Cajamarca, 25 de Enero del 2013.

I. ANTECEDENTES

- La Sub Gerencia de Acondicionamiento Territorial ha priorizado dentro de su Plan de Trabajo 2013, atender los pedidos de las autoridades de los Centros Poblados y locales para su categorización, como es el caso del Centro Poblado Ricardo Palma, que reúne las condiciones y requisitos para ser Categorizado como Caserío.

II. BASE LEGAL

- Ley N° 27795 - Ley de Demarcación y Organización Territorial; en el Artº. 8, establece que la categorización y recategorización de centros poblados son acciones de normalización que están a cargo de los Gobiernos Regionales
- D.S. N° 019-2003-PCM – Reglamento de la Ley de Demarcación y Organización Territorial, en el Artº. 8, literal h) establece como una de las competencias del Gobierno Regional es la aprobación de las categorizaciones y recategorizaciones de centros poblados, dentro de su circunscripción. Asimismo en el Artº.9, literal a), describe las características y requisitos mínimos para la categorización de un centro poblado a caserío.

III. DIAGNÓSTICO¹

- De conformidad con el Artº 36 del D.S. N° 019-2003-PCM, se ha elaborado el estudio básico del Centro Poblado Ricardo Palma; el mismo que se adjunta al presente, en el cual se detallan: Volúmenes poblacionales, servicios sociales básicos existentes, actividades económicas, productivas y de comercialización; aspectos socio – culturales y aspectos históricos e identificación.
- Se ha elaborado un plano de ubicación del Centro Poblado Ricardo Palma a escala 1:150 000, teniendo como base la Carta Nacional redactada por el Instituto Geográfico Nacional – IGN y los datos cartográficos tomados en campo.

IV. EVALUACIÓN

De la inspección de campo realizada, se verificó que el Centro Poblado Ricardo Palma se encuentra ubicado en el Distrito San Ignacio, a una altitud promedio de

1 Expediente N° CAJ/CCP-cp Ricardo Palma /0609010027/13





GOBIERNO REGIONAL CAJAMARCA

GERENCIA REGIONAL DE PLANEAMIENTO PRESUPUESTO Y ACONDICIONAMIENTO TERRITORIAL



"Año de La Inversión para el Desarrollo Rural y La Seguridad Alimentaria"

1720 m.s.n.m. cumple con los requisitos establecidos en el literal a) del Artº. 9 del Reglamento de La Ley de Demarcación y Organización Territorial, los cuales se detallan a continuación:

- ✓ Presenta una población de 152 habitantes; 37 viviendas (Censos Nacionales 2007: XI de Población y VI de Vivienda); de las cuales el 80% se encuentran ubicadas en forma continua y el resto parcialmente dispersas.
- ✓ En el aspecto educativo:
El Centro Poblado Ricardo Palma cuenta con I.E.P. N° 16889, el director de la institución es la profesora Laura Díaz Flores, el cual cuenta con 27 niños matriculados, el centro educativo cuenta con niveles de primer grado ha sexto grado, con dos ambientes para la enseñanza que se encuentran en buen estado, además para la enseñanza cuentan con 2 profesores para el educando.
- ✓ Las reuniones de la comunidad, para tomar acuerdos de interés y para el desarrollo del Centro Poblado las realizan en el local comunal de usos múltiples Ricardo Palma.
- ✓ Las áreas recreacionales está constituido por el hermoso panorama paisajístico del Centro Poblado Ricardo Palma.

V. CONCLUSIONES Y RECOMENDACIONES

- CONCLUSIONES

De acuerdo a la evaluación efectuada, el Centro Poblado Ricardo Palma, del Distrito San Ignacio, Provincia San Ignacio, Departamento Cajamarca cumple con los requisitos mínimos para ser elevado a la categoría de Caserío, según lo establecido en el D.S. N° 019-2003-PCM, Artículo 9, por lo tanto es **PROCEDENTE** dicha categorización.

- RECOMENDACIONES

Se recomienda emitir la respectiva Resolución Ejecutiva Regional de categorización a **CASERÍO** del Centro Poblado **Ricardo Palma** del Distrito San Ignacio, Provincia San Ignacio, Departamento Cajamarca dicha categorización permitirá al Centro Poblado fortalecer su identidad histórica y cultural, desarrollar la capacidad para mantener servicios básicos y sociales y contar con un ámbito geográfico soporte de sus relaciones sociales, económicas y administrativas.

Es todo cuanto informo a usted para los fines necesarios.



GOBIERNO REGIONAL CAJAMARCA
GERENCIA DE ACONDICIONAMIENTO TERRITORIAL
José Luis Guerra Marín
Lic. José Luis Guerra Marín
ESPECIALISTA EN DEMARCACION TERRITORIAL



GOBIERNO REGIONAL CAJAMARCA
GERENCIA REGIONAL DE PLANEAMIENTO PRESUPUESTO Y
ACONDICIONAMIENTO TERRITORIAL



"Año de La Inversión para el Desarrollo Rural y La Seguridad Alimentaria"

INFORME TÉCNICO N° 05 -2013-GR-CAJ- GRPPAT/SGAT-JLGM

A : Ing. Alicia Quispe Mogollón
Sub Gerente de Acondicionamiento Territorial.

ASUNTO : Categorización Centro Poblado Ricardo Palma

FECHA : Cajamarca, 25 de Enero del 2013.

I. ANTECEDENTES

- La Sub Gerencia de Acondicionamiento Territorial ha priorizado dentro de su Plan de Trabajo 2013, atender los pedidos de las autoridades de los Centros Poblados y locales para su categorización, como es el caso del Centro Poblado Ricardo Palma, que reúne las condiciones y requisitos para ser Categorizado como Caserío.

II. BASE LEGAL

- Ley N° 27795 - Ley de Demarcación y Organización Territorial; en el Artº. 8, establece que la categorización y recategorización de centros poblados son acciones de normalización que están a cargo de los Gobiernos Regionales
- D.S. N° 019-2003-PCM – Reglamento de la Ley de Demarcación y Organización Territorial, en el Artº. 8, literal h) establece como una de las competencias del Gobierno Regional es la aprobación de las categorizaciones y recategorizaciones de centros poblados, dentro de su circunscripción. Asimismo en el Artº.9, literal a), describe las características y requisitos mínimos para la categorización de un centro poblado a caserío.

III. DIAGNÓSTICO¹

- De conformidad con el Artº 36 del D.S. N° 019-2003-PCM, se ha elaborado el estudio básico del Centro Poblado Ricardo Palma; el mismo que se adjunta al presente, en el cual se detallan: Volúmenes poblacionales, servicios sociales básicos existentes, actividades económicas, productivas y de comercialización; aspectos socio – culturales y aspectos históricos e identificación.
- Se ha elaborado un plano de ubicación del Centro Poblado Ricardo Palma a escala 1:150 000, teniendo como base la Carta Nacional redactada por el Instituto Geográfico Nacional – IGN y los datos cartográficos tomados en campo.

IV. EVALUACIÓN

De la inspección de campo realizada, se verificó que el Centro Poblado Ricardo Palma se encuentra ubicado en el Distrito San Ignacio, a una altitud promedio de

Expediente N° CAJ/CCP-cp Ricardo Palma /0609010027/13





GOBIERNO REGIONAL CAJAMARCA

GERENCIA REGIONAL DE PLANEAMIENTO PRESUPUESTO Y ACONDICIONAMIENTO TERRITORIAL



"Año de La Inversión para el Desarrollo Rural y La Seguridad Alimentaria"

1720 m.s.n.m. cumple con los requisitos establecidos en el literal a) del Artº. 9 del Reglamento de La Ley de Demarcación y Organización Territorial, los cuales se detallan a continuación:

- ✓ Presenta una población de 152 habitantes; 37 viviendas (Censos Nacionales 2007: XI de Población y VI de Vivienda); de las cuales el 80% se encuentran ubicadas en forma continua y el resto parcialmente dispersas.
- ✓ En el aspecto educativo:
El Centro Poblado Ricardo Palma cuenta con I.E.P. N° 16889, el director de la institución es la profesora Laura Diaz Flores, el cual cuenta con 27 niños matriculados, el centro educativo cuenta con niveles de primer grado ha sexto grado, con dos ambientes para la enseñanza que se encuentran en buen estado, además para la enseñanza cuentan con 2 profesores para el educando.
- ✓ Las reuniones de la comunidad, para tomar acuerdos de interés y para el desarrollo del Centro Poblado las realizan en el local comunal de usos múltiples Ricardo Palma.
- ✓ Las áreas recreacionales está constituido por el hermoso panorama paisajístico del Centro Poblado Ricardo Palma.

V. CONCLUSIONES Y RECOMENDACIONES

- CONCLUSIONES

De acuerdo a la evaluación efectuada, el Centro Poblado Ricardo Palma, del Distrito San Ignacio, Provincia San Ignacio, Departamento Cajamarca cumple con los requisitos mínimos para ser elevado a la categoría de Caserío, según lo establecido en el D.S. N° 019-2003-PCM, Artículo 9, por lo tanto es **PROCEDENTE** dicha categorización.

- RECOMENDACIONES

Se recomienda emitir la respectiva Resolución Ejecutiva Regional de categorización a **CASERÍO** del Centro Poblado **Ricardo Palma** del Distrito San Ignacio, Provincia San Ignacio, Departamento Cajamarca dicha categorización permitirá al Centro Poblado fortalecer su identidad histórica y cultural, desarrollar la capacidad para mantener servicios básicos y sociales y contar con un ámbito geográfico soporte de sus relaciones sociales, económicas y administrativas.

Es todo cuanto informo a usted para los fines necesarios.



GOBIERNO REGIONAL CAJAMARCA
SUB GERENCIA DE ACONDICIONAMIENTO TERRITORIAL
José Luis Guerra Marín
Lic. José Luis Guerra Marín
ESPECIALISTA EN DEMARCACION TERRITORIAL



GOBIERNO REGIONAL CAJAMARCA
GERENCIA REGIONAL DE PLANEAMIENTO PRESUPUESTO Y
ACONDICIONAMIENTO TERRITORIAL



"Año de La Inversión para el Desarrollo Rural y La Seguridad Alimentaria"

INFORME TÉCNICO N° 05 -2013-GR-CAJ- GRPPAT/SGAT-JLGM

A : Ing. Alicia Quispe Mogollón
Sub Gerente de Acondicionamiento Territorial.

ASUNTO : Categorización Centro Poblado Ricardo Palma

FECHA : Cajamarca, 25 de Enero del 2013.

I. ANTECEDENTES

- La Sub Gerencia de Acondicionamiento Territorial ha priorizado dentro de su Plan de Trabajo 2013, atender los pedidos de las autoridades de los Centros Poblados y locales para su categorización, como es el caso del Centro Poblado Ricardo Palma, que reúne las condiciones y requisitos para ser Categorizado como Caserío.

II. BASE LEGAL

- Ley N° 27795 - Ley de Demarcación y Organización Territorial; en el Artº. 8, establece que la categorización y recategorización de centros poblados son acciones de normalización que están a cargo de los Gobiernos Regionales
- D.S. N° 019-2003-PCM – Reglamento de la Ley de Demarcación y Organización Territorial, en el Artº. 8, literal h) establece como una de las competencias del Gobierno Regional es la aprobación de las categorizaciones y recategorizaciones de centros poblados, dentro de su circunscripción. Asimismo en el Artº.9, literal a), describe las características y requisitos mínimos para la categorización de un centro poblado a caserío.

III. DIAGNÓSTICO¹

- De conformidad con el Artº 36 del D.S. N° 019-2003-PCM, se ha elaborado el estudio básico del Centro Poblado Ricardo Palma; el mismo que se adjunta al presente, en el cual se detallan: Volúmenes poblacionales, servicios sociales básicos existentes, actividades económicas, productivas y de comercialización; aspectos socio – culturales y aspectos históricos e identificación.
- Se ha elaborado un plano de ubicación del Centro Poblado Ricardo Palma a escala 1:150 000, teniendo como base la Carta Nacional redactada por el Instituto Geográfico Nacional – IGN y los datos cartográficos tomados en campo.

IV. EVALUACIÓN

De la inspección de campo realizada, se verificó que el Centro Poblado Ricardo Palma se encuentra ubicado en el Distrito San Ignacio, a una altitud promedio de

Expediente N° CAJ/CCP-cp Ricardo Palma /0609010027/13





GOBIERNO REGIONAL CAJAMARCA

GERENCIA REGIONAL DE PLANEAMIENTO PRESUPUESTO Y ACONDICIONAMIENTO TERRITORIAL



"Año de La Inversión para el Desarrollo Rural y La Seguridad Alimentaria"

1720 m.s.n.m. cumple con los requisitos establecidos en el literal a) del Artº. 9 del Reglamento de La Ley de Demarcación y Organización Territorial, los cuales se detallan a continuación:

- ✓ Presenta una población de 152 habitantes; 37 viviendas (Censos Nacionales 2007: XI de Población y VI de Vivienda); de las cuales el 80% se encuentran ubicadas en forma continua y el resto parcialmente dispersas.
- ✓ En el aspecto educativo:
El Centro Poblado Ricardo Palma cuenta con I.E.P. N° 16889, el director de la institución es la profesora Laura Diaz Flores, el cual cuenta con 27 niños matriculados, el centro educativo cuenta con niveles de primer grado ha sexto grado, con dos ambientes para la enseñanza que se encuentran en buen estado, además para la enseñanza cuentan con 2 profesores para el educando.
- ✓ Las reuniones de la comunidad, para tomar acuerdos de interés y para el desarrollo del Centro Poblado las realizan en el local comunal de usos múltiples Ricardo Palma.
- ✓ Las áreas recreacionales está constituido por el hermoso panorama paisajístico del Centro Poblado Ricardo Palma.

V. CONCLUSIONES Y RECOMENDACIONES

- CONCLUSIONES

De acuerdo a la evaluación efectuada, el Centro Poblado Ricardo Palma, del Distrito San Ignacio, Provincia San Ignacio, Departamento Cajamarca cumple con los requisitos mínimos para ser elevado a la categoría de Caserío, según lo establecido en el D.S. N° 019-2003-PCM, Artículo 9, por lo tanto es **PROCEDENTE** dicha categorización.

- RECOMENDACIONES

Se recomienda emitir la respectiva Resolución Ejecutiva Regional de categorización a **CASERÍO** del Centro Poblado **Ricardo Palma** del Distrito San Ignacio, Provincia San Ignacio, Departamento Cajamarca dicha categorización permitirá al Centro Poblado fortalecer su identidad histórica y cultural, desarrollar la capacidad para mantener servicios básicos y sociales y contar con un ámbito geográfico soporte de sus relaciones sociales, económicas y administrativas.

Es todo cuanto informo a usted para los fines necesarios.



GOBIERNO REGIONAL CAJAMARCA
SUB GERENCIA DE ACONDICIONAMIENTO TERRITORIAL

Lic. José Luis Guerra Martín
ESPECIALISTA EN DEMARCACION TERRITORIAL



GOBIERNO REGIONAL CAJAMARCA
GERENCIA REGIONAL DE PLANEAMIENTO PRESUPUESTO Y
ACONDICIONAMIENTO TERRITORIAL



"Año de La Inversión para el Desarrollo Rural y La Seguridad Alimentaria"
ESTUDIO BÁSICO DEL CENTRO POBLADO RICARDO PALMA

I. INTRODUCCIÓN

El presente estudio tiene por finalidad realizar la categorización del Centro Poblado **Ricardo Palma** a la categoría de **Caserío** en el marco de la Ley de Demarcación y Organización Territorial, Ley N° 27795 y el Decreto Supremo N° 019-2003-PCM Reglamento de la Ley.

El Centro Poblado Ricardo Palma se encuentra ubicado al Nor Oeste de la capital del Distrito San Ignacio, a una distancia aproximada de 14 km, con un tiempo aproximado de 30 minutos en carro por la carretera que une el tramo San Ignacio – Ricardo Palma – El Huabo.

El Centro Poblado Ricardo Palma se encuentra ubicado a una altitud promedio de 1720 m.s.n.m, con precipitaciones pluviales que van desde los 2000 a 2500 mm anuales, la temperatura de la zona oscila entre 14 a 23 °C.

II. INFORMACIÓN GENERAL

Centro Poblado	:	Ricardo Palma
Distrito	:	San Ignacio
Provincia	:	San Ignacio
Región	:	Cajamarca
Altitud	:	1720 m.s.n.m.
Población	:	152 Habitantes y 37 viviendas ¹
Centroide	:	Coordenadas UTM: 715674 m E, 9433539 m N Zona 17 Sur.
Ubigeo	:	0609010027



INEI: Censo 2007.

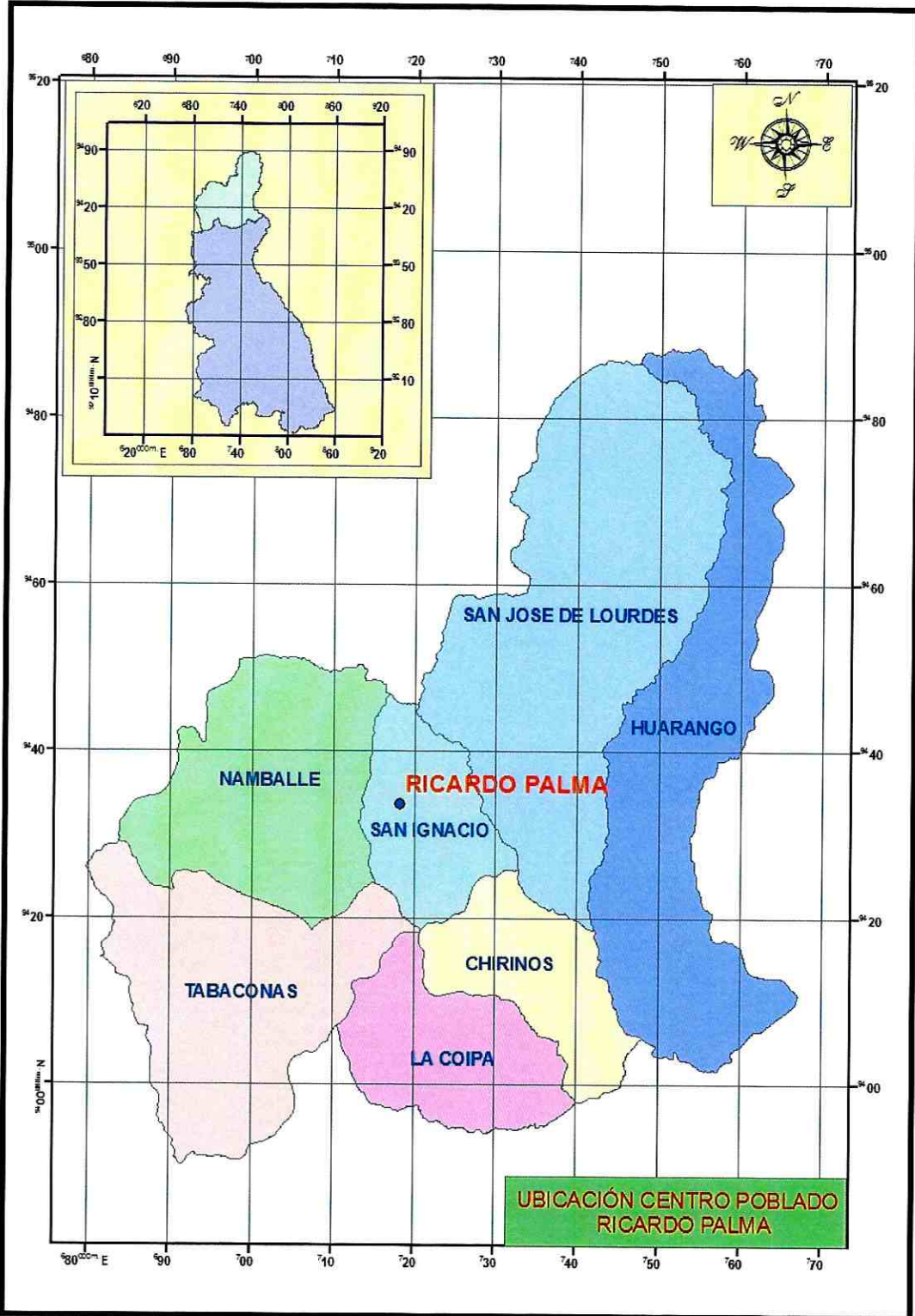


GOBIERNO REGIONAL CAJAMARCA
GERENCIA REGIONAL DE PLANEAMIENTO PRESUPUESTO Y
ACONDICIONAMIENTO TERRITORIAL



"Año de La Inversión para el Desarrollo Rural y La Seguridad Alimentaria"

MAPA DE UBICACIÓN DEL CENTRO POBLADO RICARDO PALMA



GOBIERNO REGIONAL CAJAMARCA
 SUR GERENCIA DE ACONDICIONAMIENTO TERRITORIAL
José Luis Guerra Marín
Lic. José Luis Guerra Marín
 ESPECIALISTA EN DEMARCACION TERRITORIAL



"Año de La Inversión para el Desarrollo Rural y La Seguridad Alimentaria"

III. SERVICIOS SOCIALES BÁSICOS

3.1. SALUD

El Centro Poblado Ricardo Palma cuenta con puesto de salud, la población cuando son enfermos de consideración recurren de emergencia al hospital de la provincia San Ignacio.

Dentro de las enfermedades de más incidencia, se tienen la Gripe, Malaria, Dengue.

3.2. AGUA Y DESAGÜE

El Centro Poblado Ricardo Palma cuenta con agua entubada, no cuentan con el servicio de desagüe, para ello la población hace uso de letrinas sanitarias para sus necesidades.

3.3. VIVIENDA

Las viviendas del Centro Poblado Ricardo Palma se caracterizan por ser de material de adobe y tapial, con techo de calamina, de las cuales el 80% de las viviendas se encuentran ubicadas en forma continua y el resto parcialmente dispersa, existiendo viviendas asentadas a lo largo de la carretera que unen los Centros Poblados Barrio Nuevo – Ricardo Palma – El Huabo.

3.4. EDUCACIÓN

Nivel inicial:

El Centro Poblado Ricardo Palma cuenta institución educativa del nivel inicial (PRONOEI).

Nivel Primario:

El Centro Poblado Ricardo Palma cuenta I.E.P. N° 16889, el director del centro educativo es la profesora Laura Diaz Flores, la institución educativa cuenta con 27 alumnos matriculados, el centro educativo cuenta con niveles de primer grado ha sexto grado, con dos ambientes para la enseñanza que se encuentran en buen estado para la enseñanza, además cuentan con 2 profesores para el educando.





GOBIERNO REGIONAL CAJAMARCA

GERENCIA REGIONAL DE PLANEAMIENTO PRESUPUESTO Y ACONDICIONAMIENTO TERRITORIAL



"Año de La Inversión para el Desarrollo Rural y La Seguridad Alimentaria"

Nivel Secundario:

El Centro Poblado Ricardo Palma no cuenta con institución educativa del nivel secundario, los alumnos que culminan su primaria acuden a la provincia de San Ignacio a culminar su secundaria.

3.5. VIAS DE COMUNICACIÓN

El Centro Poblado Ricardo Palma se encuentra articulado con los Centros Poblados: Barrio Nuevo – Ricardo Palma – El Huabo, la carretera se encuentra en regular estado.

3.6. TRANSPORTE

El servicio de transporte se realiza a través de camionetas, autos o motos lineales que van del distrito San Ignacio hacia el centro poblado Ricardo Palma.

3.7. ENERGIA ELÉCTRICA

Actualmente el Centro Poblado Ricardo Palma no cuenta con energía eléctrica.

3.8. MEDIOS DE COMUNICACIÓN MASIVA

En lo que corresponde a emisoras radiales que sintonizan la población del Centro Poblado Ricardo Palma se sintoniza: Radio Programas del Perú, Radio Maraón, Radio San Ignacio, La Cheverísima, en lo que respecta a programaciones televisivas el Centro Poblado tiene los canales televisivos de Frecuencia Latina y ATV, finalmente con respecto a líneas telefónicas en el Centro Poblado se cuenta con señales de celulares de movistar.

IV. ACTIVIDADES ECONÓMICO PRODUCTIVAS

4.1. OCUPACIÓN POBLACIONAL

El 90 % de la población del Centro Poblado Ricardo Palma se dedican a la agricultura y el 10% a la ganadería.

4.2. PRODUCCIÓN AGROPECUARIA

La producción pecuaria la conforma la crianza de los animales vacunos, además los pobladores se dedican a la crianza de aves menores tales como: Gallinas, cuyes, cerdos y pavos.





GOBIERNO REGIONAL CAJAMARCA

GERENCIA REGIONAL DE PLANEAMIENTO PRESUPUESTO Y ACONDICIONAMIENTO TERRITORIAL



"Año de La Inversión para el Desarrollo Rural y La Seguridad Alimentaria"

4.2. PRODUCCIÓN METÁLICA Y NO METÁLICA

No existe en el Centro Poblado Ricardo Palma producción metálica ni no metálica.

4.3. COMERCIO

Los productos pecuarios del Centro Poblado Ricardo Palma son destinados al comercio; principalmente la venta del Café, esta producción se comercializan en la provincia San Ignacio, o en la provincia de Jaén.

4.4. INDUSTRIA

El Centro Poblado Ricardo Palma no cuenta con industria.

4.5. TURISMO

El atractivo turístico del Centro Poblado Ricardo Palma lo constituye el hermoso paisaje de la vegetación cafetalera de la zona.

V. ASPECTOS SOCIOCULTURALES

5.1. COMITÉS DE GESTIÓN COMUNAL

El Centro Poblado Ricardo Palma cuenta con los siguientes comités y autoridades comunales: Comité de agua, APAFA, Rondas Campesinas, Asociación de productores.

5.2. COSTUMBRES

En el Centro Poblado Ricardo Palma las costumbres más comunes son la celebración de la fiesta patronal del señor de Santa Rosa de Lima que se celebra el día 30 de agosto, la fiesta de La Navidad y la celebración de los carnavales.

Como plato típico de esta zona se tiene el riquísimo cuy con papa, gallina al guiso.

5.3. APOYOS EXTERNOS

El Centro Poblado Ricardo Palma actualmente cuenta con apoyo de la municipalidad provincial de San Ignacio en el mejoramiento de la carretera.





GOBIERNO REGIONAL CAJAMARCA
GERENCIA REGIONAL DE PLANEAMIENTO PRESUPUESTO Y
ACONDICIONAMIENTO TERRITORIAL



"Año de La Inversión para el Desarrollo Rural y La Seguridad Alimentaria"

VI. ASPECTOS HISTÓRICOS E IDENTIFICACIÓN DE RESTOS
ARQUEOLÓGICOS

Según los pobladores del Centro Poblado Ricardo Palma se le denominó el nombre, debido a que en la zona antiguamente el centro poblado se llamaba La Palma, conforme transcurrió el tiempo la población optó por cambiarlo al nombre del centro poblado a Ricardo Palma.

Los primeros pobladores fueron: Los Jiménez, los García.

Actualmente cuentan con las siguientes autoridades:

Teniente Gobernador: El Señor Federico Mijahuanca Alberto.

Agente Municipal : El señor Cristobal Granda.





GOBIERNO REGIONAL CAJAMARCA
GERENCIA REGIONAL DE PLANEAMIENTO PRESUPUESTO Y
ACONDICIONAMIENTO TERRITORIAL



"Año de La Inversión para el Desarrollo Rural y La Seguridad Alimentaria"
CASAS AGRUPADAS DEL C.P. RICARDO PALMA



CASA COMUNAL DE USO MULTIPLE DEL C.P. RICARDO PALMA






GOBIERNO REGIONAL CAJAMARCA
GERENCIA REGIONAL DE PLANEAMIENTO PRESUPUESTO Y
ACONDICIONAMIENTO TERRITORIAL



"Año de La Inversión para el Desarrollo Rural y La Seguridad Alimentaria"
C.E.P. N° 16889 DEL C.P. RICARDO PALMA





GOBIERNO REGIONAL CAJAMARCA

GERENCIA REGIONAL DE PLANEAMIENTO PRESUPUESTO Y ACONDICIONAMIENTO TERRITORIAL



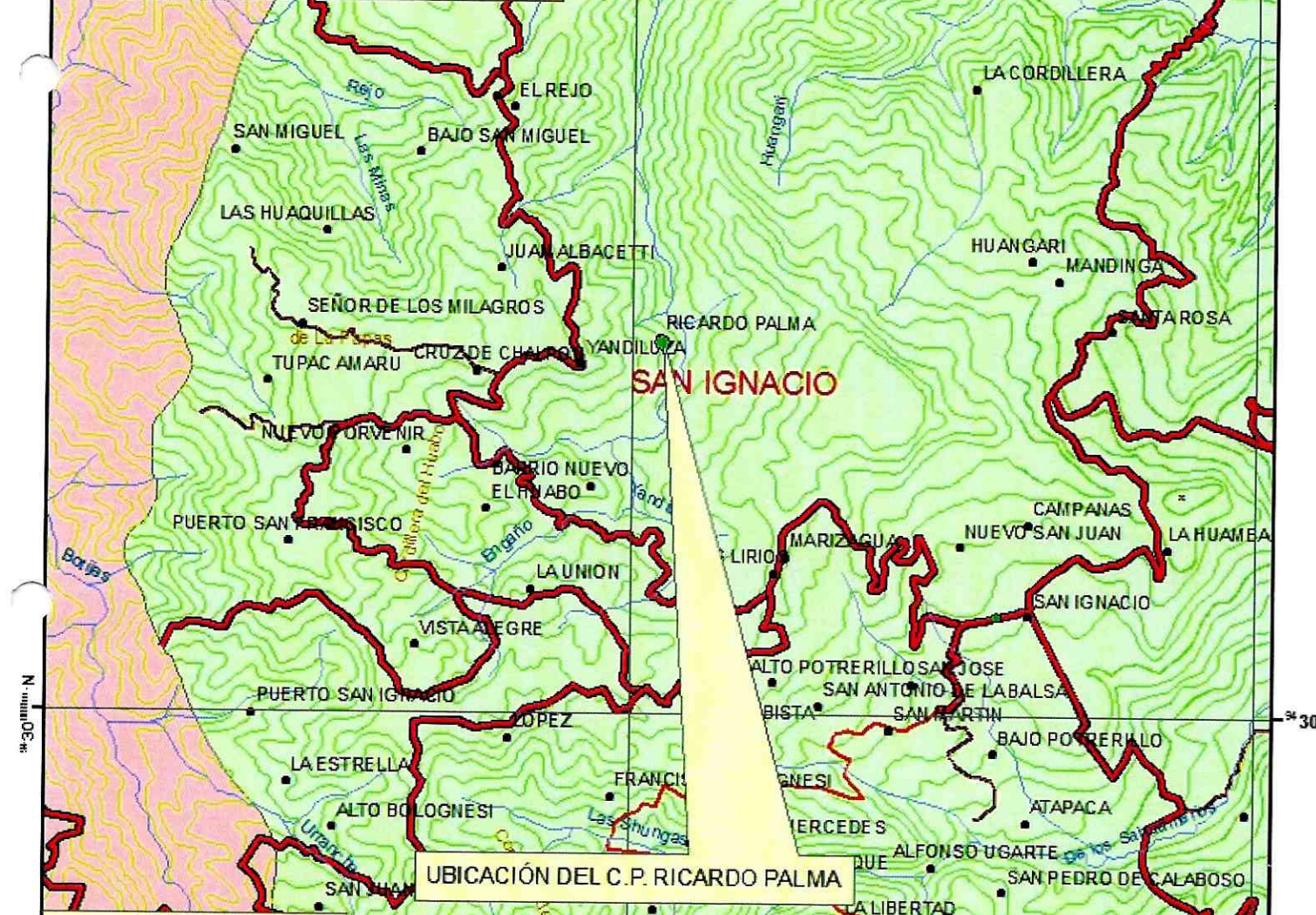
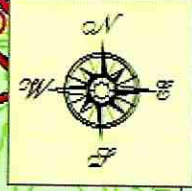
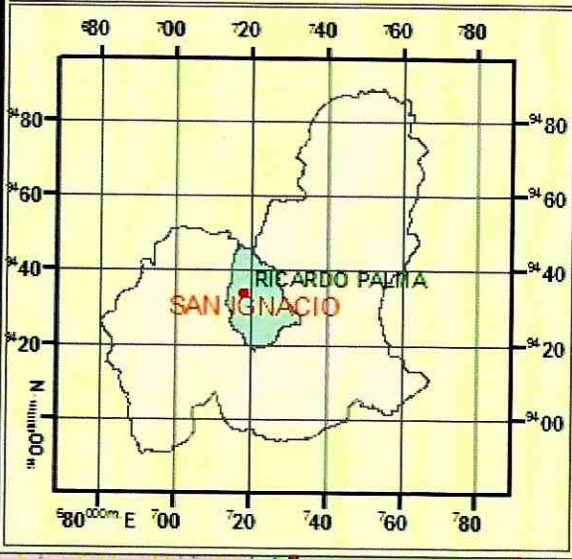
"Año de La Inversión para el Desarrollo Rural y La Seguridad Alimentaria"



CASAS EN FORMA CONTINUA DEL C.P. RICARDO PALMA



UBICACION C.P. RICARDO PALMA



LEYENDA

- * Cotas
- Capitales distritales
- Centro poblado
- Carretera afirmado
- Carretera asfaltado
- Carretera en proyecto
- Carretera sin afirmar
- Carretera no clasificable

GOBIERNO REGIONAL DE CAJAMARCA
 GERENCIA REGIONAL DE PLANEAMIENTO,
 PRESUPUESTO Y ACONDICIONAMIENTO
 TERRITORIAL

Mapa:
UBICACIÓN DEL C.P. EN LA CARTA NACIONAL

Ubicación : Región : Cajamarca Provincia : San Ignacio Distrito : San Ignacio C.P. : Ricardo Palma	Fecha: Ene. - 2013	Escala: 1: 150 000	Datum Horizontal: WGS 84 Zona: 17 S	Mapa N°: 01
--	-----------------------	-----------------------	---	-----------------------

Fuente: Carta Nacional Elaborada por el Instituto Geográfico Nacional - IGN Georreferenciación de Centro Poblado mediante GPS map 60 CSx



GOBIERNO REGIONAL CAJAMARCA
 SUB GERENCIA DE ACONDICIONAMIENTO TERRITORIAL
 Lic. José Luis Guerra Marín
 ESPECIALISTA EN DEMARCAÇÃO TERRITORIAL