



GOBIERNO REGIONAL DE CAJAMARCA
RESOLUCION EJECUTIVA REGIONAL



Nº 34 -2014-GR-CAJ/P

Cajamarca,

14 ENE 2014

VISTO:

El Informe Técnico Nº 09-2014-GR.CAJ-GRPPAT/SGAT-JLGM, de fecha 09-01-14;

CONSIDERANDO:

Que, mediante Ley Nº 27867 – Ley Orgánica de Gobiernos Regionales, se establece y norma en el artículo 10º, inciso 1, párrafo k), entre sus competencias exclusivas, la de organizar y aprobar los expedientes técnicos sobre acciones de demarcación territorial en su jurisdicción, conforme a la ley de la materia; y en el artículo 53º, inciso f) establece entre sus funciones, la de planificar y desarrollar acciones de ordenamiento y delimitación en el ámbito del territorio regional y organizar, evaluar y tramitar los expedientes técnicos de demarcación territorial, en armonía con las políticas y normas de la materia;

Que, el D.S. Nº 019-2003-PCM - Reglamento de la Ley Nº 27795, establece en el artículo 8º, literal h), que es competencia de los Gobiernos Regionales la aprobación de las categorizaciones y recategorizaciones de los centros poblados de su circunscripción; así mismo en su artículo 33º, literal b), establece que las acciones de demarcación territorial relacionadas con la Normalización (Categorización y/o Recategorización de centros poblados), podrán realizarse por iniciativa de los Gobiernos Regionales.

Que, mediante Informe Técnico del VISTO, la Sub Gerencia de Acondicionamiento Territorial ha evaluado el cumplimiento de las características y requisitos mínimos del Centro Poblado Vista Alegre, comprensión del Distrito San Ignacio, Provincia San Ignacio, opinando favorablemente para su categorización como CASERIO;

Estando a lo propuesto, con las visaciones de la Gerencia General Regional, Gerencia Regional de Planeamiento, Presupuesto y Acondicionamiento Territorial y Dirección Regional de Asesoría Jurídica;

En uso de las atribuciones y competencias conferidas por las Leyes Nº 27783, 27867, 27902 y 27795;



GOBIERNO REGIONAL DE CAJAMARCA
RESOLUCION EJECUTIVA REGIONAL



N° 34 -2014-GR-CAJ/P

Cajamarca,

14 ENE 2014

SE RESUELVE:

ARTÍCULO PRIMERO: Categorizar, de acuerdo a Ley, como CASERIO al Centro Poblado Vista Alegre, ubicado en las coordenadas UTM 709520 mE 9431028 mN, Datum: WGS84, Zona 17 Sur, jurisdicción del Distrito San Ignacio, Provincia San Ignacio, Departamento de Cajamarca.

ARTÍCULO SEGUNDO: Transcribir la presente Resolución a la Dirección Nacional Técnica de Demarcación Territorial -PCM, Oficina Departamental de Estadística e Informática de Cajamarca, Gobernación Provincial de San Ignacio, Municipalidad Provincial de San Ignacio.

ARTÍCULO TERCERO: La presente Resolución así como el Expediente N° CAJ/CCP-cp Vista Alegre/0609010049/14 y el Informe Técnico correspondiente constituyen el acervo documentario y en consecuencia formará parte del Archivo Regional de Demarcación Territorial, debiendo éstos registrarse y archivarse.



REGISTRESE Y COMUNIQUESE




GOBIERNO REGIONAL CAJAMARCA
Gregorio Santos Guerrero
PRESIDENTE REGIONAL





GOBIERNO REGIONAL CAJAMARCA
GERENCIA REGIONAL DE PLANEAMIENTO PRESUPUESTO Y
ACONDICIONAMIENTO TERRITORIAL



"Año de la Promoción de la Industria Responsable y del Compromiso Climático"

INFORME TÉCNICO N° 09 -2014-GR-CAJ- GRPPAT/SGAT-JLGM

A : Ing. Alicia Quispe Mogollón
Sub Gerente de Acondicionamiento Territorial.

ASUNTO : Categorización Centro Poblado Vista Alegre

FECHA : Cajamarca, 09 de enero del 2014.

I. ANTECEDENTES

- La Sub Gerencia de Acondicionamiento Territorial ha priorizado dentro de su Plan de Trabajo 2014, atender los pedidos de las autoridades de los Centros Poblados y locales para su categorización, como es el caso del Centro Poblado Vista Alegre, que reúne las condiciones y requisitos para ser Categorizado como Caserío.

II. BASE LEGAL

- Ley N° 27795 - Ley de Demarcación y Organización Territorial; en el Artº. 8, establece que la categorización y recategorización de centros poblados son acciones de normalización que están a cargo de los Gobiernos Regionales
- D.S. N° 019-2003-PCM – Reglamento de la Ley de Demarcación y Organización Territorial, en el Artº. 8, literal h) establece como una de las competencias del Gobierno Regional es la aprobación de las categorizaciones y recategorizaciones de centros poblados, dentro de su circunscripción. Asimismo en el Artº.9, literal a), describe las características y requisitos mínimos para la categorización de un centro poblado a caserío.

III. DIAGNÓSTICO¹

- De conformidad con el Artº 36 del D.S. N° 019-2003-PCM, se ha elaborado el estudio básico del Centro Poblado Vista Alegre; el mismo que se adjunta al presente, en el cual se detallan: Volúmenes poblacionales, servicios sociales básicos existentes, actividades económicas, productivas y de comercialización; aspectos socio – culturales y aspectos históricos e identificación.
- Se ha elaborado un plano de ubicación del Centro Poblado Vista Alegre a escala 1:100 000, teniendo como base la Carta Nacional redactada por el Instituto Geográfico Nacional – IGN y los datos cartográficos tomados en campo.

¹ Expediente N° CAJ/CCP-cp Vista Alegre/0609010049/14





GOBIERNO REGIONAL CAJAMARCA

GERENCIA REGIONAL DE PLANEAMIENTO PRESUPUESTO Y ACONDICIONAMIENTO TERRITORIAL



"Año de la Promoción de la Industria Responsable y del Compromiso Climático"

IV. EVALUACIÓN

De la inspección de campo realizada, se verificó que el Centro Poblado Vista Alegre se encuentra ubicado en el Distrito San Ignacio, Provincia San Ignacio a una altitud promedio de 1811 m.s.n.m. el cual cumple con los requisitos establecidos en el literal a) del Artº. 9 del Reglamento de La Ley de Demarcación y Organización Territorial, los cuales se detallan a continuación:

- ✓ Presenta una población de 170 habitantes; 34 viviendas según, (Evaluación del Especialista en Demarcación Territorial del Gobierno Regional Cajamarca); de las cuales el 80% se encuentran ubicadas en forma continua y el resto parcialmente dispersas.
- ✓ En el aspecto educativo:
El Centro Poblado Vista Alegre cuenta con I.E.P. N° 17913, el director es el profesor Domingo Córdova Román, el cual cuenta con 24 alumnos matriculados, el centro educativo cuenta con niveles de primer grado ha sexto grado, con cinco ambientes para la enseñanza que se encuentran en buen estado, además para la enseñanza cuentan con dos profesores para el educando.
- ✓ Las reuniones de la comunidad, para tomar acuerdos de interés y para el desarrollo del Centro Poblado las realizan en el local comunal de usos múltiples Vista Alegre.
- ✓ Las áreas recreacionales está constituido por el hermoso panorama paisajístico del Centro Poblado Vista Alegre.

V. CONCLUSIONES Y RECOMENDACIONES

- CONCLUSIONES

De acuerdo a la evaluación efectuada, el Centro Poblado Vista Alegre, del Distrito San Ignacio, Provincia San Ignacio, Departamento Cajamarca cumple con los requisitos mínimos para ser elevado a la categoría de Caserío, según lo establecido en el D.S. N° 019-2003-PCM, Artículo 9, por lo tanto es **PROCEDENTE** dicha categorización.

- RECOMENDACIONES

Se recomienda emitir la respectiva Resolución Ejecutiva Regional de categorización a **CASERÍO** del Centro Poblado Vista Alegre del Distrito San Ignacio, Provincia San Ignacio, Departamento Cajamarca dicha categorización permitirá al Centro Poblado fortalecer su identidad histórica y cultural, desarrollar la capacidad para mantener servicios básicos y sociales y contar con un ámbito geográfico soporte de sus relaciones sociales, económicas y administrativas.

Es todo cuanto informo a usted para los fines necesarios.



GOBIERNO REGIONAL CAJAMARCA
SUBGERENCIA DE ACONDICIONAMIENTO TERRITORIAL
José Luis Guerra Marín
Ldo. José Luis Guerra Marín
ESPECIALISTA EN DEMARCACION TERRITORIAL



GOBIERNO REGIONAL CAJAMARCA
GERENCIA REGIONAL DE PLANEAMIENTO PRESUPUESTO Y
ACONDICIONAMIENTO TERRITORIAL



"Año de la Promoción de la Industria Responsable y del Compromiso Climático"

INFORME TÉCNICO N° 09 -2014-GR-CAJ- GRPPAT/SGAT-JLGM

A : Ing. Alicia Quispe Mogollón
Sub Gerente de Acondicionamiento Territorial.

ASUNTO : Categorización Centro Poblado Vista Alegre

FECHA : Cajamarca, 09 de enero del 2014.

I. ANTECEDENTES

- La Sub Gerencia de Acondicionamiento Territorial ha priorizado dentro de su Plan de Trabajo 2014, atender los pedidos de las autoridades de los Centros Poblados y locales para su categorización, como es el caso del Centro Poblado Vista Alegre, que reúne las condiciones y requisitos para ser Categorizado como Caserío.

II. BASE LEGAL

- Ley N° 27795 - Ley de Demarcación y Organización Territorial; en el Artº. 8, establece que la categorización y recategorización de centros poblados son acciones de normalización que están a cargo de los Gobiernos Regionales
- D.S. N° 019-2003-PCM – Reglamento de la Ley de Demarcación y Organización Territorial, en el Artº. 8, literal h) establece como una de las competencias del Gobierno Regional es la aprobación de las categorizaciones y recategorizaciones de centros poblados, dentro de su circunscripción. Asimismo en el Artº.9, literal a), describe las características y requisitos mínimos para la categorización de un centro poblado a caserío.

III. DIAGNÓSTICO¹

- De conformidad con el Artº 36 del D.S. N° 019-2003-PCM, se ha elaborado el estudio básico del Centro Poblado Vista Alegre; el mismo que se adjunta al presente, en el cual se detallan: Volúmenes poblacionales, servicios sociales básicos existentes, actividades económicas, productivas y de comercialización; aspectos socio – culturales y aspectos históricos e identificación.

Se ha elaborado un plano de ubicación del Centro Poblado Vista Alegre a escala 1:100 000, teniendo como base la Carta Nacional redactada por el Instituto Geográfico Nacional – IGN y los datos cartográficos tomados en campo.



¹ Expediente N° CAJ/CCP-cp Vista Alegre/0609010049/14



GOBIERNO REGIONAL CAJAMARCA

GERENCIA REGIONAL DE PLANEAMIENTO PRESUPUESTO Y ACONDICIONAMIENTO TERRITORIAL



"Año de la Promoción de la Industria Responsable y del Compromiso Climático"

IV. EVALUACIÓN

De la inspección de campo realizada, se verificó que el Centro Poblado Vista Alegre se encuentra ubicado en el Distrito San Ignacio, Provincia San Ignacio a una altitud promedio de 1811 m.s.n.m. el cual cumple con los requisitos establecidos en el literal a) del Artº. 9 del Reglamento de La Ley de Demarcación y Organización Territorial, los cuales se detallan a continuación:

- ✓ Presenta una población de 170 habitantes; 34 viviendas según, (Evaluación del Especialista en Demarcación Territorial del Gobierno Regional Cajamarca); de las cuales el 80% se encuentran ubicadas en forma continua y el resto parcialmente dispersas.
- ✓ En el aspecto educativo:
El Centro Poblado Vista Alegre cuenta con I.E.P. N° 17913, el director es el profesor Domingo Córdova Román, el cual cuenta con 24 alumnos matriculados, el centro educativo cuenta con niveles de primer grado ha sexto grado, con cinco ambientes para la enseñanza que se encuentran en buen estado, además para la enseñanza cuentan con dos profesores para el educando.
- ✓ Las reuniones de la comunidad, para tomar acuerdos de interés y para el desarrollo del Centro Poblado las realizan en el local comunal de usos múltiples Vista Alegre.
- ✓ Las áreas recreacionales está constituido por el hermoso panorama paisajístico del Centro Poblado Vista Alegre.

V. CONCLUSIONES Y RECOMENDACIONES

- CONCLUSIONES

De acuerdo a la evaluación efectuada, el Centro Poblado Vista Alegre, del Distrito San Ignacio, Provincia San Ignacio, Departamento Cajamarca cumple con los requisitos mínimos para ser elevado a la categoría de Caserío, según lo establecido en el D.S. N° 019-2003-PCM, Artículo 9, por lo tanto es **PROCEDENTE** dicha categorización.

- RECOMENDACIONES

Se recomienda emitir la respectiva Resolución Ejecutiva Regional de categorización a **CASERIO** del Centro Poblado Vista Alegre del Distrito San Ignacio, Provincia San Ignacio, Departamento Cajamarca dicha categorización permitirá al Centro Poblado fortalecer su identidad histórica y cultural, desarrollar la capacidad para mantener servicios básicos y sociales y contar con un ámbito geográfico soporte de sus relaciones sociales, económicas y administrativas.

Es todo cuanto informo a usted para los fines necesarios.



GOBIERNO REGIONAL CAJAMARCA
SUB GERENCIA DE ACONDICIONAMIENTO TERRITORIAL
José Luis Guerra Marín
Lto. José Luis Guerra Marín
ESPECIALISTA EN DEMARCACION TERRITORIAL



GOBIERNO REGIONAL CAJAMARCA
GERENCIA REGIONAL DE PLANEAMIENTO PRESUPUESTO Y
ACONDICIONAMIENTO TERRITORIAL



"Año de la Promoción de la Industria Responsable y del Compromiso Climático"

INFORME TÉCNICO N° 09 -2014-GR-CAJ- GRPPAT/SGAT-JLGM

A : Ing. Alicia Quispe Mogollón
Sub Gerente de Acondicionamiento Territorial.

ASUNTO : Categorización Centro Poblado Vista Alegre

FECHA : Cajamarca, 09 de enero del 2014.

I. ANTECEDENTES

- La Sub Gerencia de Acondicionamiento Territorial ha priorizado dentro de su Plan de Trabajo 2014, atender los pedidos de las autoridades de los Centros Poblados y locales para su categorización, como es el caso del Centro Poblado Vista Alegre, que reúne las condiciones y requisitos para ser Categorizado como Caserío.

II. BASE LEGAL

- Ley N° 27795 - Ley de Demarcación y Organización Territorial; en el Artº. 8, establece que la categorización y recategorización de centros poblados son acciones de normalización que están a cargo de los Gobiernos Regionales
- D.S. N° 019-2003-PCM – Reglamento de la Ley de Demarcación y Organización Territorial, en el Artº. 8, literal h) establece como una de las competencias del Gobierno Regional es la aprobación de las categorizaciones y recategorizaciones de centros poblados, dentro de su circunscripción. Asimismo en el Artº.9, literal a), describe las características y requisitos mínimos para la categorización de un centro poblado a caserío.

III. DIAGNÓSTICO¹

- De conformidad con el Artº 36 del D.S. N° 019-2003-PCM, se ha elaborado el estudio básico del Centro Poblado Vista Alegre; el mismo que se adjunta al presente, en el cual se detallan: Volúmenes poblacionales, servicios sociales básicos existentes, actividades económicas, productivas y de comercialización; aspectos socio – culturales y aspectos históricos e identificación.

Se ha elaborado un plano de ubicación del Centro Poblado Vista Alegre a escala 1:100 000, teniendo como base la Carta Nacional redactada por el Instituto Geográfico Nacional – IGN y los datos cartográficos tomados en campo.



¹ Expediente N° CAJ/CCP-cp Vista Alegre/0609010049/14



GOBIERNO REGIONAL CAJAMARCA

GERENCIA REGIONAL DE PLANEAMIENTO PRESUPUESTO Y ACONDICIONAMIENTO TERRITORIAL



"Año de la Promoción de la Industria Responsable y del Compromiso Climático"

IV. EVALUACIÓN

De la inspección de campo realizada, se verificó que el Centro Poblado Vista Alegre se encuentra ubicado en el Distrito San Ignacio, Provincia San Ignacio a una altitud promedio de 1811 m.s.n.m. el cual cumple con los requisitos establecidos en el literal a) del Artº. 9 del Reglamento de La Ley de Demarcación y Organización Territorial, los cuales se detallan a continuación:

- ✓ Presenta una población de 170 habitantes; 34 viviendas según, (Evaluación del Especialista en Demarcación Territorial del Gobierno Regional Cajamarca); de las cuales el 80% se encuentran ubicadas en forma continua y el resto parcialmente dispersas.
- ✓ En el aspecto educativo:
El Centro Poblado Vista Alegre cuenta con I.E.P. N° 17913, el director es el profesor Domingo Córdova Román, el cual cuenta con 24 alumnos matriculados, el centro educativo cuenta con niveles de primer grado ha sexto grado, con cinco ambientes para la enseñanza que se encuentran en buen estado, además para la enseñanza cuentan con dos profesores para el educando.
- ✓ Las reuniones de la comunidad, para tomar acuerdos de interés y para el desarrollo del Centro Poblado las realizan en el local comunal de usos múltiples Vista Alegre.
- ✓ Las áreas recreacionales está constituido por el hermoso panorama paisajístico del Centro Poblado Vista Alegre.

V. CONCLUSIONES Y RECOMENDACIONES

- CONCLUSIONES

De acuerdo a la evaluación efectuada, el Centro Poblado Vista Alegre, del Distrito San Ignacio, Provincia San Ignacio, Departamento Cajamarca cumple con los requisitos mínimos para ser elevado a la categoría de Caserío, según lo establecido en el D.S. N° 019-2003-PCM, Artículo 9, por lo tanto es **PROCEDENTE** dicha categorización.

- RECOMENDACIONES

Se recomienda emitir la respectiva Resolución Ejecutiva Regional de categorización a **CASERÍO** del Centro Poblado Vista Alegre del Distrito San Ignacio, Provincia San Ignacio, Departamento Cajamarca dicha categorización permitirá al Centro Poblado fortalecer su identidad histórica y cultural, desarrollar la capacidad para mantener servicios básicos y sociales y contar con un ámbito geográfico soporte de sus relaciones sociales, económicas y administrativas.

Es todo cuanto informo a usted para los fines necesarios.



GOBIERNO REGIONAL CAJAMARCA
SUB GERENCIA DE ACONDICIONAMIENTO TERRITORIAL

Lic. José Luis Guerra Marín
ESPECIALISTA EN DEMARCACION TERRITORIAL



GOBIERNO REGIONAL CAJAMARCA

GERENCIA REGIONAL DE PLANEAMIENTO PRESUPUESTO Y ACONDICIONAMIENTO TERRITORIAL



"Año de la Promoción de la Industria Responsable y del Compromiso Climático"
ESTUDIO BÁSICO DEL CENTRO POBLADO VISTA ALEGRE

I. INTRODUCCIÓN

El presente estudio tiene por finalidad realizar la categorización del Centro Poblado **Vista Alegre** a la categoría de **Caserío** en el marco de la Ley de Demarcación y Organización Territorial, Ley N° 27795 y el Decreto Supremo N° 019-2003-PCM Reglamento de la Ley.

El Centro Poblado Vista Alegre se encuentra ubicado al Oeste de la capital del distrito San Ignacio, a una distancia aproximada de 30 km, con un tiempo aproximado a hora y media en carro por el tramo que une San Ignacio – Francisco Bolognesi – La Estrella – Vista Alegre.

El Centro Poblado Vista Alegre se encuentra ubicado a una altitud promedio de 1811 m.s.n.m, con precipitaciones pluviales que van desde los 2000 a 2500 mm anuales, la temperatura de la zona oscila entre 05 a 27 °C.

II. INFORMACIÓN GENERAL

Centro Poblado	:	Vista Alegre
Distrito	:	San Ignacio
Provincia	:	San Ignacio
Región	:	Cajamarca
Altitud	:	1811 m.s.n.m.
Población	:	170 Habitantes y 34 viviendas ¹
Centroide	:	Coordenadas UTM: 709520 m E, 9431028 m N Zona 17 Sur.
Ubigeo	:	0609010049

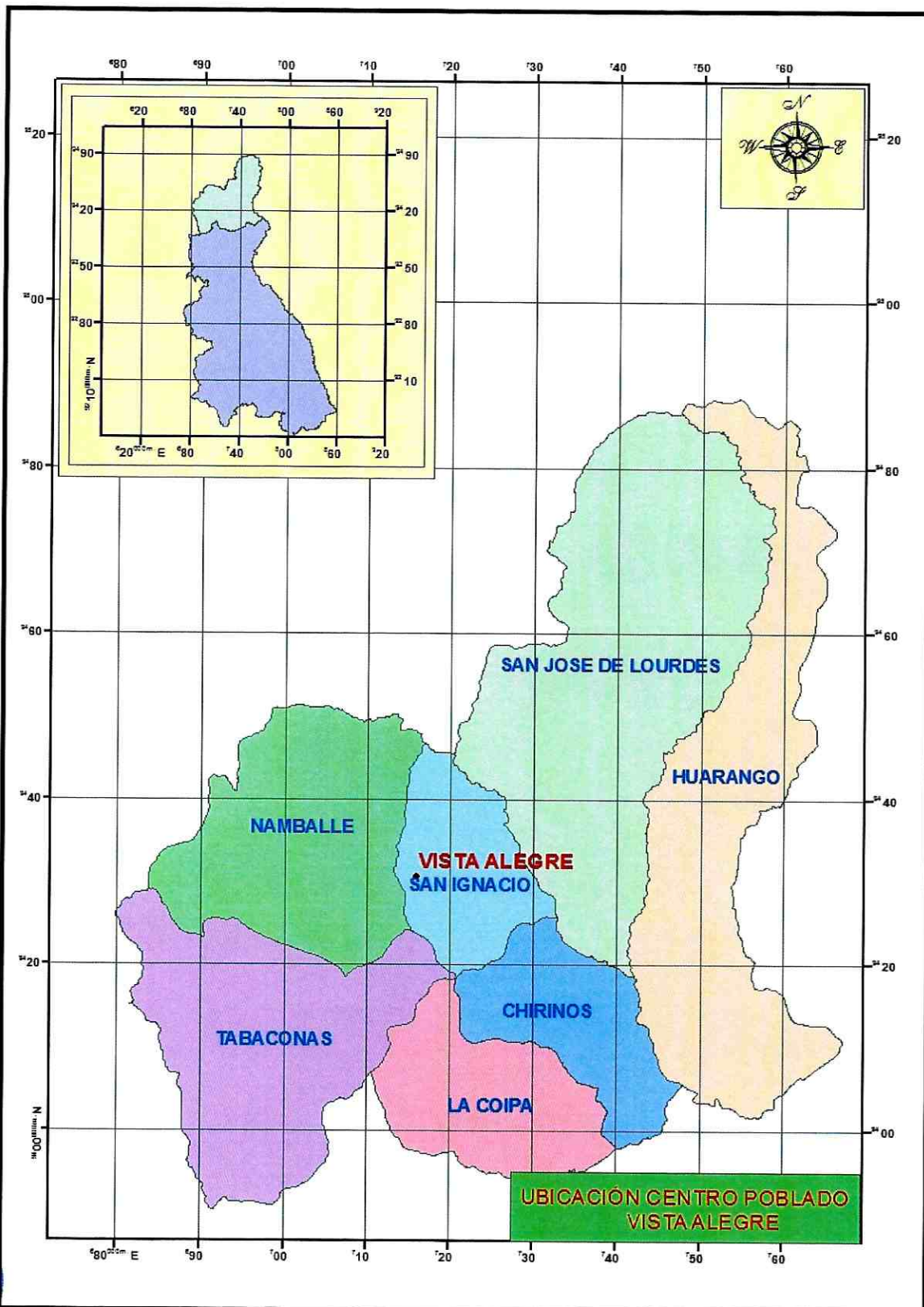


Evaluación en Campo.



"Año de la Promoción de la Industria Responsable y del Compromiso Climático"

MAPA DE UBICACIÓN DEL CENTRO POBLADO VISTA ALEGRE





GOBIERNO REGIONAL CAJAMARCA

GERENCIA REGIONAL DE PLANEAMIENTO PRESUPUESTO Y ACONDICIONAMIENTO TERRITORIAL



"Año de la Promoción de la Industria Responsable y del Compromiso Climático"

III. SERVICIOS SOCIALES BÁSICOS

3.1. SALUD

El Centro Poblado Vista Alegre no cuenta con puesto de salud, la población cuando se enferman recurren para la atención de salud al puesto de salud Francisco Bolognesi y cuando se enferman de consideración recurren al centro de salud del distrito San Ignacio para su atención.

Dentro de las enfermedades de más incidencia, se tienen la Gripe, Malaria, Dengue.

3.2. AGUA Y DESAGÜE

El Centro Poblado Vista Alegre cuenta con agua entubada, no cuentan con el servicio de desagüe, para ello la población hace uso de letrinas sanitarias para sus necesidades.

3.3. VIVIENDA

Las viviendas del Centro Poblado Vista Alegre se caracterizan por ser de material de adobe y tapial, con techo de calamina, de las cuales el 80% de las viviendas se encuentran ubicadas en forma continua y el resto parcialmente dispersa, existiendo viviendas asentadas a lo largo del tramo que unen los Centros Poblados San Ignacio – Francisco Bolognesi – La Estrella – Vista Alegre.

3.4. EDUCACIÓN

Nivel inicial:

El Centro Poblado Vista Alegre cuenta con institución educativa del Nivel Inicial (PRONOEI).

Nivel Primario:

El Centro Poblado Vista Alegre cuenta I.E.P. N° 17913, el director del centro educativo es el profesor Domingo Córdova Román, la institución educativa cuenta con 24 alumnos matriculados, además cuenta con niveles de primer grado ha sexto grado, con cinco ambientes para la enseñanza la construcción es de adobe revestido con cemento, los ambientes se encuentran en regular estado para el educando, cuentan con dos profesores para dar el aprendizaje.





GOBIERNO REGIONAL CAJAMARCA

GERENCIA REGIONAL DE PLANEAMIENTO PRESUPUESTO Y ACONDICIONAMIENTO TERRITORIAL



"Año de la Promoción de la Industria Responsable y del Compromiso Climático"

Nivel Secundario:

El Centro Poblado Vista Alegre no cuenta con institución educativa del nivel secundario, los alumnos que termina su primaria recurren a estudiar su secundaria al centro poblado Francisco Bolognesi.

3.5. VIAS DE COMUNICACIÓN

El Centro Poblado Vista Alegre se encuentra articulado con los Centros Poblados: San Ignacio – Francisco Bolognesi – La Estrella – Vista Alegre.

3.6. TRANSPORTE

El servicio de transporte se realiza a través de camionetas, autos o motos lineales que van del distrito San Ignacio, hacia el centro poblado Vista Alegre, el servicio de movilidad es diario.

3.7. ENERGIA ELÉCTRICA

Actualmente el Centro Poblado Vista Alegre cuenta con energía eléctrica que es administrada por la empresa Electronorte.

3.8. MEDIOS DE COMUNICACIÓN MASIVA

En lo que corresponde a emisoras radiales que sintonizan la población del Centro Poblado Vista Alegre se sintoniza: Radio Programas del Perú, Radio Marañón, Radio San Ignacio, en lo que respecta a programaciones televisivas el Centro Poblado tiene los canales televisivos de Frecuencia Latina y ATV, finalmente con respecto a líneas telefónicas en el Centro Poblado se cuenta con señales de celulares de movistar y Claro.

IV. ACTIVIDADES ECONÓMICO PRODUCTIVAS

4.1. OCUPACIÓN POBLACIONAL

El 80 % de la población del Centro Poblado Vista Alegre se dedican a la agricultura y el 20% a la ganadería.

4.2. PRODUCCIÓN AGROPECUARIA

La producción pecuaria la conforma la crianza de los animales vacunos (ganado cebú y criollo), además los pobladores se dedican a la crianza de animales menores tales como: Gallinas, cuyes, cerdos y pavos.

En la agricultura la población se dedica a la siembra del café.





GOBIERNO REGIONAL CAJAMARCA

GERENCIA REGIONAL DE PLANEAMIENTO PRESUPUESTO Y ACONDICIONAMIENTO TERRITORIAL



"Año de la Promoción de la Industria Responsable y del Compromiso Climático"

4.2. PRODUCCIÓN METÁLICA Y NO METÁLICA

No existe en el Centro Poblado Vista Alegre producción metálica ni no metálica.

4.3. COMERCIO

Los productos pecuarios y agrícolas del Centro Poblado Vista Alegre, son destinados al comercio; principalmente la venta del Café, esta producción se comercializan en la provincia San Ignacio.

4.4. INDUSTRIA

El Centro Poblado Vista Alegre no cuenta con industria.

4.5. TURISMO

El atractivo turístico del Centro Poblado Vista Alegre es la hermosa vista panorámica que tiene hacia la vegetación de la zona.

V. ASPECTOS SOCIOCULTURALES

5.1. COMITÉS DE GESTIÓN COMUNAL

El Centro Poblado Vista Alegre cuenta con los siguientes comités y autoridades comunales: Asociación de productores, club de madres, vaso de leche, programa juntos, comedor popular y rondas campesinas, comité de recursos naturales.

5.2. COSTUMBRES

En el Centro Poblado Vista Alegre las costumbres más comunes son la celebración de la navidad y la celebración de la fiesta patronal en honor a la virgen Santa Rosa de Lima que se lo celebra el día 30 de agosto.

Como plato típico de esta zona se tiene el riquísimo cuy con papa, gallina al guiso, Shurumbo.

5.3. APOYOS EXTERNOS

El Centro Poblado Vista Alegre actualmente cuenta con apoyo del Gobierno Regional, en el mejoramiento de su local para la educación primaria y de su casa comunal de usos múltiples.





GOBIERNO REGIONAL CAJAMARCA

GERENCIA REGIONAL DE PLANEAMIENTO PRESUPUESTO Y ACONDICIONAMIENTO TERRITORIAL



"Año de la Promoción de la Industria Responsable y del Compromiso Climático"

VI. ASPECTOS HISTÓRICOS E IDENTIFICACIÓN DE RESTOS ARQUEOLÓGICOS

Según los pobladores del Centro Poblado Vista Alegre, se le designa este nombre debido a que el centro poblado se ubica en una parte donde se divisa la vegetación de los centros poblados aledaños, es por ello que la población ha decidido categorizar al centro poblado con el nombre de Vista Alegre.

Los primeros pobladores fueron: Los Mondragones, Saldañas, Neyras y Ojedas.

Actualmente cuentan con las siguientes autoridades:

Teniente Gobernador: Francisco Torres Córdova.

Agente Municipal : Domingo Córdoba Román.





GOBIERNO REGIONAL CAJAMARCA

GERENCIA REGIONAL DE PLANEAMIENTO PRESUPUESTO Y ACONDICIONAMIENTO TERRITORIAL



"Año de la Promoción de la Industria Responsable y del Compromiso Climático"
PRODUCCION AGRICOLA DEL C.P. VISTA ALEGRE



CAMPO DEPORTIVO DEL C.P. VISTA ALEGRE






GOBIERNO REGIONAL CAJAMARCA

GERENCIA REGIONAL DE PLANEAMIENTO PRESUPUESTO Y ACONDICIONAMIENTO TERRITORIAL



"Año de la Promoción de la Industria Responsable y del Compromiso Climático"
VIVIENDAS AGRUPADAS DEL SECTOR ESTE DEL C.P. VISTA ALEGRE





GOBIERNO REGIONAL CAJAMARCA

GERENCIA REGIONAL DE PLANEAMIENTO PRESUPUESTO Y ACONDICIONAMIENTO TERRITORIAL



"Año de la Promoción de la Industria Responsable y del Compromiso Climático"

VIVIENDAS EN FORMA CONTINUA DEL SECTOR ESTE DEL C.P. VISTA ALEGRE



I.E.P. N° 17913 DEL C.P. VISTA ALEGRE





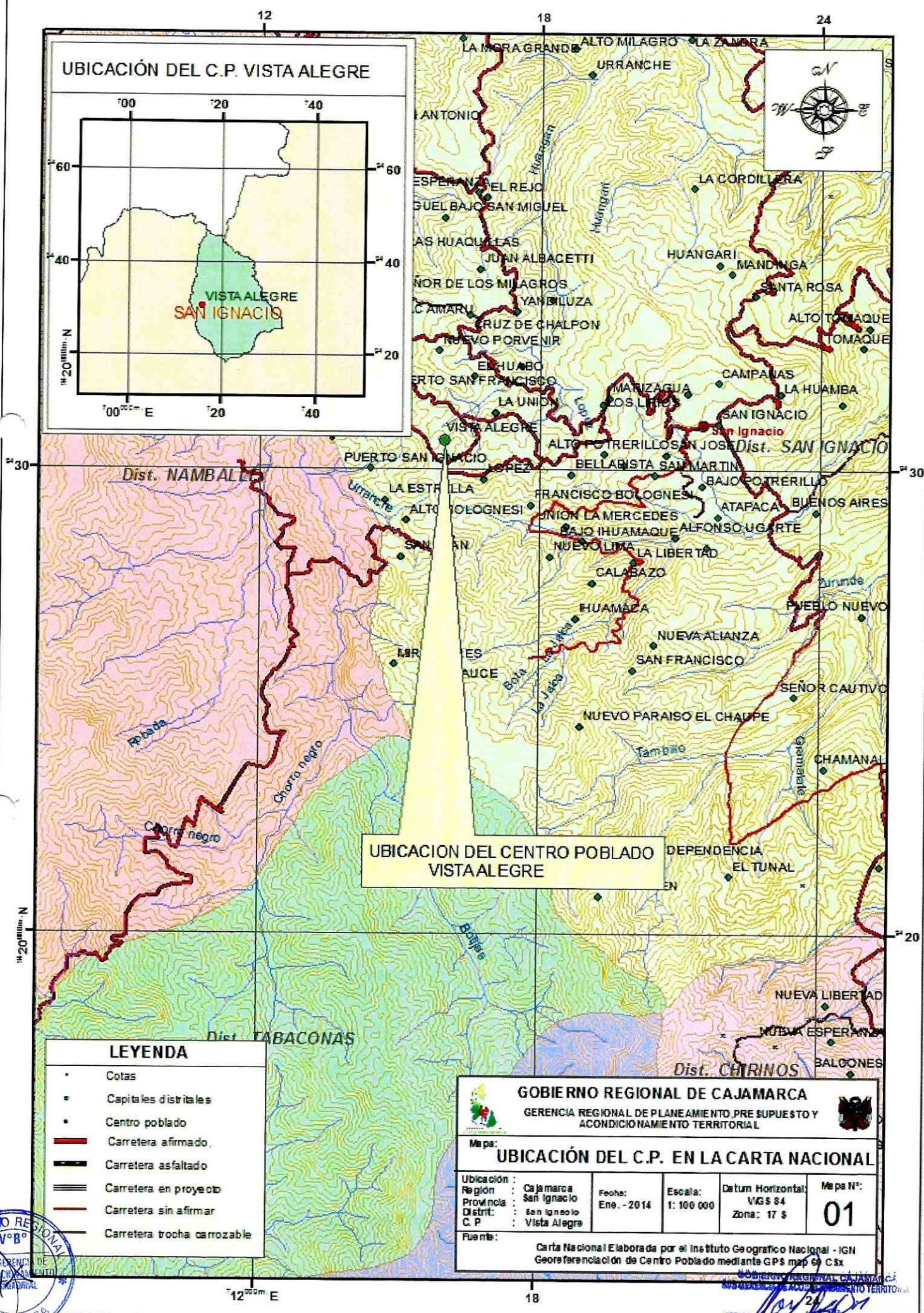
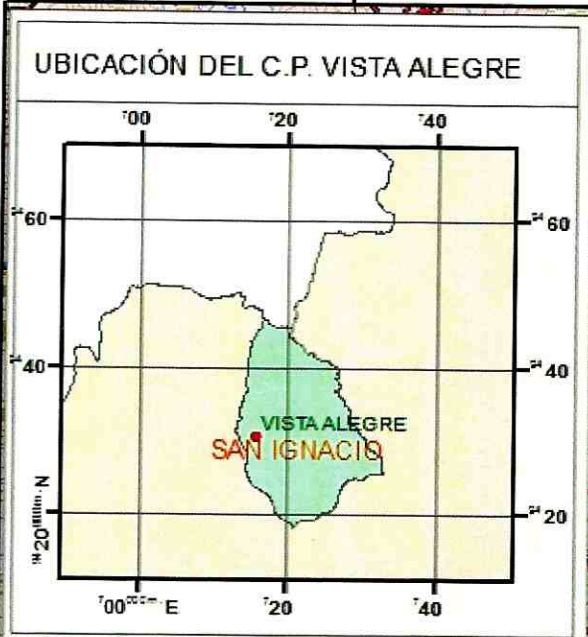
GOBIERNO REGIONAL CAJAMARCA

GERENCIA REGIONAL DE PLANEAMIENTO PRESUPUESTO Y ACONDICIONAMIENTO TERRITORIAL



"Año de la Promoción de la Industria Responsable y del Compromiso Climático"
CASA COMUNAL DE USOS MULTIPLES DEL C.P. VISTA ALEGRE





UBICACIÓN DEL CENTRO POBLADO VISTA ALEGRE

LEYENDA

- Cotas
- Capitales distritales
- Centro poblado
- Carretera afirmado
- Carretera asfaltado
- Carretera en proyecto
- Carretera sin afirmar
- Carretera trocha carrozable

GOBIERNO REGIONAL DE CAJAMARCA
 GERENCIA REGIONAL DE PLANEAMIENTO, PRE SUPUESTO Y ACONDICIONAMIENTO TERRITORIAL

Mapa: **UBICACIÓN DEL C.P. EN LA CARTA NACIONAL**

Ubicación:	Cajamarca	Fecha:	Ene. - 2014	Escala:	1: 100 000	Datum Horizontal:	WGS 84	Mapa N°:	01
Región:	Cajamarca					Zona:	17 S		
Provincia:	San Ignacio								
Distrit:	San Ignacio								
C. P.:	Vista Alegre								

Fuente: Carta Nacional Elaborada por el Instituto Geográfico Nacional - IGN
 Georeferenciación de Centro Poblado mediante GPS map 60 C.sx



José Luis Guerra
 José Luis Guerra Morín
 ESPECIALISTA EN DESARROLLO TERRITORIAL