



GOBIERNO REGIONAL DE CAJAMARCA

RESOLUCION EJECUTIVA REGIONAL



Nº 20 -2014-GR-CAJ/P

Cajamarca, 13 ENE 2014

VISTO:

El Informe Técnico Nº 05-2014-GR.CAJ-GRPPAT/SGAT-JLGM, de fecha 08-01-14;

CONSIDERANDO:

Que, mediante Ley Nº 27867 – Ley Orgánica de Gobiernos Regionales, se establece y norma en el artículo 10º, inciso 1, párrafo k), entre sus competencias exclusivas, la de organizar y aprobar los expedientes técnicos sobre acciones de demarcación territorial en su jurisdicción, conforme a la ley de la materia; y en el artículo 53º, inciso f) establece entre sus funciones, la de planificar y desarrollar acciones de ordenamiento y delimitación en el ámbito del territorio regional y organizar, evaluar y tramitar los expedientes técnicos de demarcación territorial, en armonía con las políticas y normas de la materia;



Que, mediante Ley Nº 27795 – Ley de Demarcación y Organización Territorial, se establecen las definiciones básicas, principios, criterios técnicos y los procedimientos para el tratamiento de demarcación territorial que es competencia exclusiva del Poder Ejecutivo de conformidad con el numeral 7) del artículo 102º de la Constitución Política del Perú; así como se declara de preferente interés nacional el proceso de demarcación y organización territorial del país a fin de lograr el saneamiento de límites y la organización racional del territorio de la República;



Que, el D.S. Nº 019-2003-PCM - Reglamento de la Ley Nº 27795, establece en el artículo 8º, entre otros, que es competencia de los Gobiernos Regionales la aprobación de las categorizaciones y recategorizaciones de los centros poblados de su circunscripción; así mismo en su artículo 33º establece que las acciones de demarcación territorial relacionadas con la Normalización (Categorización y/o Recategorización de centros poblados), podrán realizarse por iniciativa de los Gobiernos Regionales.



Que, mediante Informe Técnico del VISTO, la Sub Gerencia de Acondicionamiento Territorial ha evaluado el cumplimiento de las características y requisitos mínimos del Centro Poblado Túpac Amaru, comprensión del Distrito San Ignacio, Provincia San Ignacio, opinando favorablemente para su categorización como CASERIO;



Estando a lo propuesto, con las visaciones de la Gerencia General Regional, Gerencia Regional de Planeamiento, Presupuesto y Acondicionamiento Territorial y Dirección Regional de Asesoría Jurídica;

En uso de las atribuciones y competencias conferidas por las Leyes Nº 27783, 27867, 27902 y 27795;





GOBIERNO REGIONAL DE CAJAMARCA

RESOLUCION EJECUTIVA REGIONAL



N° 20 -2014-GR-CAJ/P

Cajamarca,

13 ENE 2014

SE RESUELVE:

ARTÍCULO PRIMERO: Categorizar, de acuerdo a Ley, como CASERIO al Centro Poblado Túpac Amaru, ubicado en las coordenadas UTM 711005 mE 9432070 mN, Datum: WGS84, Zona 17 Sur, jurisdicción del Distrito San Ignacio, Provincia San Ignacio, Departamento de Cajamarca.

ARTÍCULO SEGUNDO: Transcribir la presente Resolución a la Dirección Nacional Técnica de Demarcación Territorial -PCM, Oficina Departamental de Estadística e Informática de Cajamarca, Gobernación Provincial de San Ignacio, Municipalidad Provincial de San Ignacio.

ARTÍCULO TERCERO: La presente Resolución así como el Expediente N° CAJ/CCP-cp Túpac Amaru/0609010029/14 y el Informe Técnico correspondiente constituyen el acervo documentario y en consecuencia formará parte del Archivo Regional de Demarcación Territorial, debiendo éstos registrarse y archivar.



REGISTRESE Y COMUNIQUESE





GOBIERNO REGIONAL CAJAMARCA
GERENCIA REGIONAL DE PLANEAMIENTO PRESUPUESTO Y
ACONDICIONAMIENTO TERRITORIAL



"Año de la Promoción de la Industria Responsable y del Compromiso Climático"

INFORME TÉCNICO N° 05 -2014-GR-CAJ- GRPPAT/SGAT-JLGM

A : Ing. Alicia Quispe Mogollón
Sub Gerente de Acondicionamiento Territorial.

ASUNTO : Categorización Centro Poblado Túpac Amaru

FECHA : Cajamarca, 08 de enero del 2014.

I. ANTECEDENTES

- La Sub Gerencia de Acondicionamiento Territorial ha priorizado dentro de su Plan de Trabajo 2014, atender los pedidos de las autoridades de los Centros Poblados y locales para su categorización, como es el caso del Centro Poblado Túpac Amaru, que reúne las condiciones y requisitos para ser Categorizado como Caserío.

II. BASE LEGAL

- Ley N° 27795 - Ley de Demarcación y Organización Territorial; en el Artº. 8, establece que la categorización y recategorización de centros poblados son acciones de normalización que están a cargo de los Gobiernos Regionales
- D.S. N° 019-2003-PCM – Reglamento de la Ley de Demarcación y Organización Territorial, en el Artº. 8, literal h) establece como una de las competencias del Gobierno Regional es la aprobación de las categorizaciones y recategorizaciones de centros poblados, dentro de su circunscripción. Asimismo en el Artº.9, literal a), describe las características y requisitos mínimos para la categorización de un centro poblado a caserío.

III. DIAGNÓSTICO¹

- De conformidad con el Artº 36 del D.S. N° 019-2003-PCM, se ha elaborado el estudio básico del Centro Poblado Túpac Amaru; el mismo que se adjunta al presente, en el cual se detallan: Volúmenes poblacionales, servicios sociales básicos existentes, actividades económicas, productivas y de comercialización; aspectos socio – culturales y aspectos históricos e identificación.
- Se ha elaborado un plano de ubicación del Centro Poblado Túpac Amaru a escala 1:100 000, teniendo como base la Carta Nacional redactada por el Instituto Geográfico Nacional – IGN y los datos cartográficos tomados en campo.



¹ Expediente N° CAJ/CCP-cp Túpac Amaru/0609010029/14



GOBIERNO REGIONAL CAJAMARCA

GERENCIA REGIONAL DE PLANEAMIENTO PRESUPUESTO Y ACONDICIONAMIENTO TERRITORIAL



"Año de la Promoción de la Industria Responsable y del Compromiso Climático"

IV. EVALUACIÓN

De la inspección de campo realizada, se verificó que el Centro Poblado Túpac Amaru se encuentra ubicado en el Distrito San Ignacio, Provincia San Ignacio a una altitud promedio de 1347 m.s.n.m. el cual cumple con los requisitos establecidos en el literal a) del Artº. 9 del Reglamento de La Ley de Demarcación y Organización Territorial, los cuales se detallan a continuación:

- ✓ Presenta una población de 158 habitantes; 50 viviendas según, (según Censos Nacionales 2007: XI de Población y VI de Vivienda); de las cuales el 80% se encuentran ubicadas en forma continua y el resto parcialmente dispersas.
- ✓ En el aspecto educativo:
El Centro Poblado Túpac Amaru cuenta con I.E.P. N° 16869, la directora es la profesora Maribel Gonzales Núñez, el cual cuenta con 45 alumnos matriculados, el centro educativo cuenta con niveles de primer grado ha sexto grado, con tres ambientes para la enseñanza que se encuentran en buen estado, además para la enseñanza cuentan con dos profesores para el educando.
- ✓ Las reuniones de la comunidad, para tomar acuerdos de interés y para el desarrollo del Centro Poblado las realizan en el local comunal de usos múltiples Túpac Amaru.
- ✓ Las áreas recreacionales está constituido por el hermoso panorama paisajístico del Centro Poblado Túpac Amaru.

V. CONCLUSIONES Y RECOMENDACIONES

- CONCLUSIONES

De acuerdo a la evaluación efectuada, el Centro Poblado Túpac Amaru, del Distrito San Ignacio, Provincia San Ignacio, Departamento Cajamarca cumple con los requisitos mínimos para ser elevado a la categoría de Caserío, según lo establecido en el D.S. N° 019-2003-PCM, Artículo 9, por lo tanto es **PROCEDENTE** dicha categorización.

- RECOMENDACIONES

Se recomienda emitir la respectiva Resolución Ejecutiva Regional de categorización a **CASERÍO** del Centro Poblado Túpac Amaru del Distrito San Ignacio, Provincia San Ignacio, Departamento Cajamarca dicha categorización permitirá al Centro Poblado fortalecer su identidad histórica y cultural, desarrollar la capacidad para mantener servicios básicos y sociales y contar con un ámbito geográfico soporte de sus relaciones sociales, económicas y administrativas.

Es todo cuanto informo a usted para los fines necesarios.



GOBIERNO REGIONAL CAJAMARCA
SUB GERENCIA DE ACONDICIONAMIENTO TERRITORIAL
José Luis Guerra Martín
Lic. José Luis Guerra Martín
ESPECIALISTA EN DEMARCACION TERRITORIAL



GOBIERNO REGIONAL CAJAMARCA
GERENCIA REGIONAL DE PLANEAMIENTO PRESUPUESTO Y
ACONDICIONAMIENTO TERRITORIAL



"Año de la Promoción de la Industria Responsable y del Compromiso Climático"

INFORME TÉCNICO N° 05 -2014-GR-CAJ- GRPPAT/SGAT-JLGM

A : Ing. Alicia Quispe Mogollón
Sub Gerente de Acondicionamiento Territorial.

ASUNTO : Categorización Centro Poblado Túpac Amaru

FECHA : Cajamarca, 08 de enero del 2014.

I. ANTECEDENTES

- La Sub Gerencia de Acondicionamiento Territorial ha priorizado dentro de su Plan de Trabajo 2014, atender los pedidos de las autoridades de los Centros Poblados y locales para su categorización, como es el caso del Centro Poblado Túpac Amaru, que reúne las condiciones y requisitos para ser Categorizado como Caserío.

II. BASE LEGAL

- Ley N° 27795 - Ley de Demarcación y Organización Territorial; en el Artº. 8, establece que la categorización y recategorización de centros poblados son acciones de normalización que están a cargo de los Gobiernos Regionales
- D.S. N° 019-2003-PCM – Reglamento de la Ley de Demarcación y Organización Territorial, en el Artº. 8, literal h) establece como una de las competencias del Gobierno Regional es la aprobación de las categorizaciones y recategorizaciones de centros poblados, dentro de su circunscripción. Asimismo en el Artº.9, literal a), describe las características y requisitos mínimos para la categorización de un centro poblado a caserío.

III. DIAGNÓSTICO¹

- De conformidad con el Artº 36 del D.S. N° 019-2003-PCM, se ha elaborado el estudio básico del Centro Poblado Túpac Amaru; el mismo que se adjunta al presente, en el cual se detallan: Volúmenes poblacionales, servicios sociales básicos existentes, actividades económicas, productivas y de comercialización; aspectos socio – culturales y aspectos históricos e identificación.
- Se ha elaborado un plano de ubicación del Centro Poblado Túpac Amaru a escala 1:100 000, teniendo como base la Carta Nacional redactada por el Instituto Geográfico Nacional – IGN y los datos cartográficos tomados en campo.



¹ Expediente N° CAJ/CCP-cp Túpac Amaru/0609010029/14



GOBIERNO REGIONAL CAJAMARCA

GERENCIA REGIONAL DE PLANEAMIENTO PRESUPUESTO Y ACONDICIONAMIENTO TERRITORIAL



"Año de la Promoción de la Industria Responsable y del Compromiso Climático"

IV. EVALUACIÓN

De la inspección de campo realizada, se verificó que el Centro Poblado Túpac Amaru se encuentra ubicado en el Distrito San Ignacio, Provincia San Ignacio a una altitud promedio de 1347 m.s.n.m. el cual cumple con los requisitos establecidos en el literal a) del Artº. 9 del Reglamento de La Ley de Demarcación y Organización Territorial, los cuales se detallan a continuación:

- ✓ Presenta una población de 158 habitantes; 50 viviendas según, (según Censos Nacionales 2007: XI de Población y VI de Vivienda); de las cuales el 80% se encuentran ubicadas en forma continua y el resto parcialmente dispersas.
- ✓ En el aspecto educativo:
El Centro Poblado Túpac Amaru cuenta con I.E.P. N° 16869, la directora es la profesora Maribel Gonzales Núñez, el cual cuenta con 45 alumnos matriculados, el centro educativo cuenta con niveles de primer grado ha sexto grado, con tres ambientes para la enseñanza que se encuentran en buen estado, además para la enseñanza cuentan con dos profesores para el educando.
- ✓ Las reuniones de la comunidad, para tomar acuerdos de interés y para el desarrollo del Centro Poblado las realizan en el local comunal de usos múltiples Túpac Amaru.
- ✓ Las áreas recreacionales está constituido por el hermoso panorama paisajístico del Centro Poblado Túpac Amaru.

V. CONCLUSIONES Y RECOMENDACIONES

- CONCLUSIONES

De acuerdo a la evaluación efectuada, el Centro Poblado Túpac Amaru, del Distrito San Ignacio, Provincia San Ignacio, Departamento Cajamarca cumple con los requisitos mínimos para ser elevado a la categoría de Caserío, según lo establecido en el D.S. N° 019-2003-PCM, Artículo 9, por lo tanto es **PROCEDENTE** dicha categorización.

- RECOMENDACIONES

Se recomienda emitir la respectiva Resolución Ejecutiva Regional de categorización a **CASERÍO** del Centro Poblado Túpac Amaru del Distrito San Ignacio, Provincia San Ignacio, Departamento Cajamarca dicha categorización permitirá al Centro Poblado fortalecer su identidad histórica y cultural, desarrollar la capacidad para mantener servicios básicos y sociales y contar con un ámbito geográfico soporte de sus relaciones sociales, económicas y administrativas.

Es todo cuanto informo a usted para los fines necesarios.



GOBIERNO REGIONAL CAJAMARCA
SUB GERENCIA DE ACONDICIONAMIENTO TERRITORIAL

Lic. José Luis Guerra Me
ESPECIALISTA EN DEMARCACION TER



GOBIERNO REGIONAL CAJAMARCA
GERENCIA REGIONAL DE PLANEAMIENTO PRESUPUESTO Y
ACONDICIONAMIENTO TERRITORIAL



"Año de la Promoción de la Industria Responsable y del Compromiso Climático"

INFORME TÉCNICO N° 05 -2014-GR-CAJ- GRPPAT/SGAT-JLGM

A : Ing. Alicia Quispe Mogollón
Sub Gerente de Acondicionamiento Territorial.

ASUNTO : Categorización Centro Poblado Túpac Amaru

FECHA : Cajamarca, 08 de enero del 2014.

I. ANTECEDENTES

- La Sub Gerencia de Acondicionamiento Territorial ha priorizado dentro de su Plan de Trabajo 2014, atender los pedidos de las autoridades de los Centros Poblados y locales para su categorización, como es el caso del Centro Poblado Túpac Amaru, que reúne las condiciones y requisitos para ser Categorizado como Caserío.

II. BASE LEGAL

- Ley N° 27795 - Ley de Demarcación y Organización Territorial; en el Artº. 8, establece que la categorización y recategorización de centros poblados son acciones de normalización que están a cargo de los Gobiernos Regionales
- D.S. N° 019-2003-PCM – Reglamento de la Ley de Demarcación y Organización Territorial, en el Artº. 8, literal h) establece como una de las competencias del Gobierno Regional es la aprobación de las categorizaciones y recategorizaciones de centros poblados, dentro de su circunscripción. Asimismo en el Artº.9, literal a), describe las características y requisitos mínimos para la categorización de un centro poblado a caserío.

III. DIAGNÓSTICO¹

- De conformidad con el Artº 36 del D.S. N° 019-2003-PCM, se ha elaborado el estudio básico del Centro Poblado Túpac Amaru; el mismo que se adjunta al presente, en el cual se detallan: Volúmenes poblacionales, servicios sociales básicos existentes, actividades económicas, productivas y de comercialización; aspectos socio – culturales y aspectos históricos e identificación.
- Se ha elaborado un plano de ubicación del Centro Poblado Túpac Amaru a escala 1:100 000, teniendo como base la Carta Nacional redactada por el Instituto Geográfico Nacional – IGN y los datos cartográficos tomados en campo.



1

Expediente N° CAJ/CCP-cp Túpac Amaru/0609010029/14



GOBIERNO REGIONAL CAJAMARCA

GERENCIA REGIONAL DE PLANEAMIENTO PRESUPUESTO Y ACONDICIONAMIENTO TERRITORIAL



"Año de la Promoción de la Industria Responsable y del Compromiso Climático"

IV. EVALUACIÓN

De la inspección de campo realizada, se verificó que el Centro Poblado Túpac Amaru se encuentra ubicado en el Distrito San Ignacio, Provincia San Ignacio a una altitud promedio de 1347 m.s.n.m. el cual cumple con los requisitos establecidos en el literal a) del Artº. 9 del Reglamento de La Ley de Demarcación y Organización Territorial, los cuales se detallan a continuación:

- ✓ Presenta una población de 158 habitantes; 50 viviendas según, (según Censos Nacionales 2007: XI de Población y VI de Vivienda); de las cuales el 80% se encuentran ubicadas en forma continua y el resto parcialmente dispersas.
- ✓ En el aspecto educativo:
El Centro Poblado Túpac Amaru cuenta con I.E.P. N° 16869, la directora es la profesora Maribel Gonzales Núñez, el cual cuenta con 45 alumnos matriculados, el centro educativo cuenta con niveles de primer grado ha sexto grado, con tres ambientes para la enseñanza que se encuentran en buen estado, además para la enseñanza cuentan con dos profesores para el educando.
- ✓ Las reuniones de la comunidad, para tomar acuerdos de interés y para el desarrollo del Centro Poblado las realizan en el local comunal de usos múltiples Túpac Amaru.
- ✓ Las áreas recreacionales está constituido por el hermoso panorama paisajístico del Centro Poblado Túpac Amaru.

V. CONCLUSIONES Y RECOMENDACIONES

- CONCLUSIONES

De acuerdo a la evaluación efectuada, el Centro Poblado Túpac Amaru, del Distrito San Ignacio, Provincia San Ignacio, Departamento Cajamarca cumple con los requisitos mínimos para ser elevado a la categoría de Caserío, según lo establecido en el D.S. N° 019-2003-PCM, Artículo 9, por lo tanto es **PROCEDENTE** dicha categorización.

- RECOMENDACIONES

Se recomienda emitir la respectiva Resolución Ejecutiva Regional de categorización a **CASERÍO** del Centro Poblado Túpac Amaru del Distrito San Ignacio, Provincia San Ignacio, Departamento Cajamarca dicha categorización permitirá al Centro Poblado fortalecer su identidad histórica y cultural, desarrollar la capacidad para mantener servicios básicos y sociales y contar con un ámbito geográfico soporte de sus relaciones sociales, económicas y administrativas.

Es todo cuanto informo a usted para los fines necesarios.



GOBIERNO REGIONAL CAJAMARCA
SUB GERENCIA DE ACONDICIONAMIENTO TERRITORIAL
Lic. Absé Luis Guerra Marín
ESPECIALISTA EN DEMARCACION TERRITORIAL



GOBIERNO REGIONAL CAJAMARCA

GERENCIA REGIONAL DE PLANEAMIENTO PRESUPUESTO Y ACONDICIONAMIENTO TERRITORIAL



“Año de la Promoción de la Industria Responsable y del Compromiso Climático”
ESTUDIO BÁSICO DEL CENTRO POBLADO TUPAC AMARU

I. INTRODUCCIÓN

El presente estudio tiene por finalidad realizar la categorización del Centro Poblado **Túpac Amaru** a la categoría de **Caserío** en el marco de la Ley de Demarcación y Organización Territorial, Ley N° 27795 y el Decreto Supremo N° 019-2003-PCM Reglamento de la Ley.

El Centro Poblado Túpac Amaru se encuentra ubicado al Nor Oeste de la capital del distrito San Ignacio, a una distancia aproximada de 15 km, con un tiempo aproximado de cuarenticinco minutos en carro por el tramo que une San Ignacio – San Miguel – Puerto San Francisco – Túpac Amaru.

El Centro Poblado Túpac Amaru se encuentra ubicado a una altitud promedio de 1347 m.s.n.m, con precipitaciones pluviales que van desde los 2000 a 2500 mm anuales, la temperatura de la zona oscila entre 11 a 30 °C.

II. INFORMACIÓN GENERAL

Centro Poblado	:	Túpac Amaru
Distrito	:	San Ignacio
Provincia	:	San Ignacio
Región	:	Cajamarca
Altitud	:	1347 m.s.n.m.
Población	:	158 Habitantes y 50 viviendas ¹
Centroide	:	Coordenadas UTM: 711005 m E, 9432070 m N Zona 17 Sur.
Ubigeo	:	0609010029



INEI: Censo 2007.



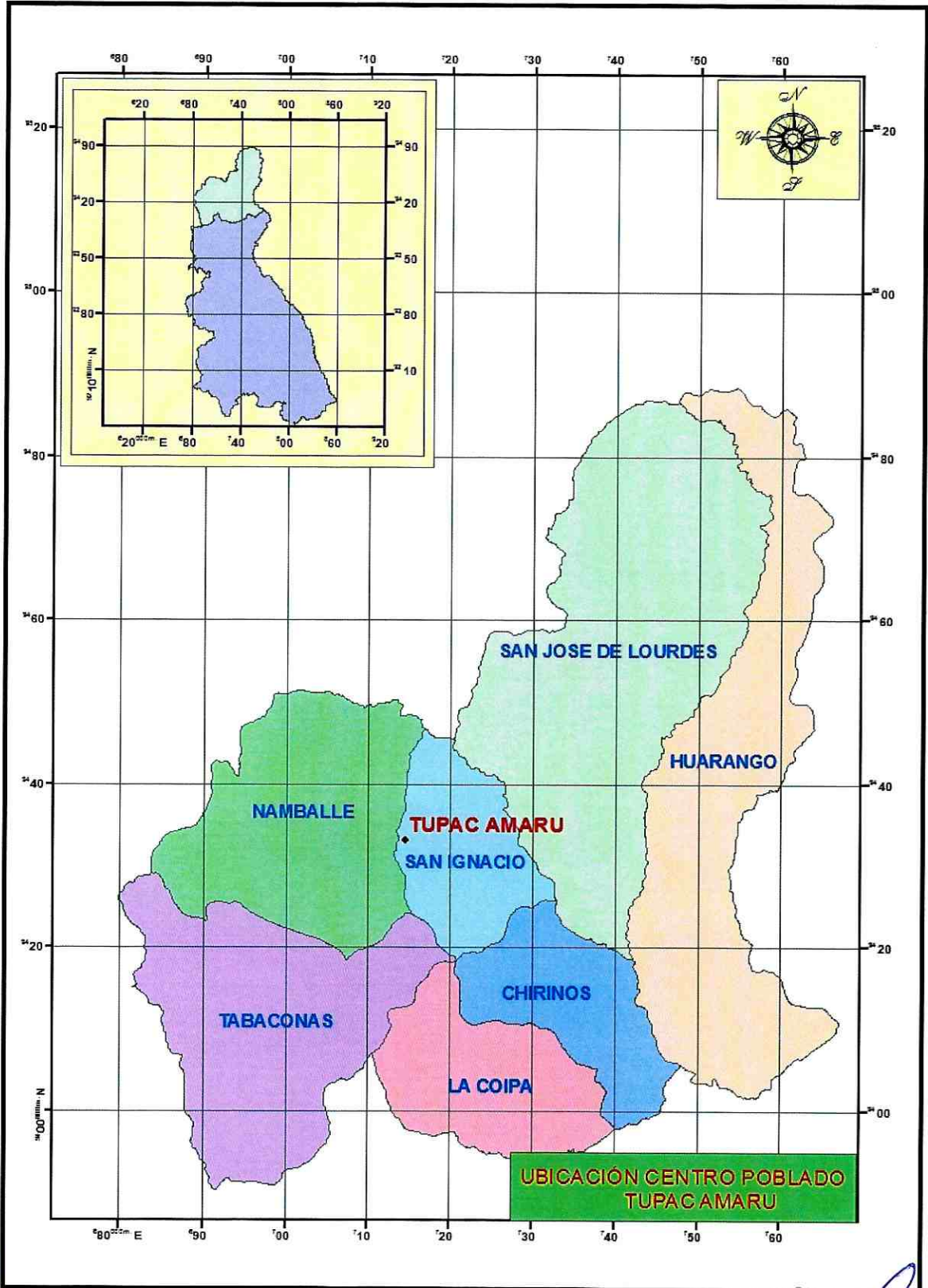
GOBIERNO REGIONAL CAJAMARCA

GERENCIA REGIONAL DE PLANEAMIENTO PRESUPUESTO Y ACONDICIONAMIENTO TERRITORIAL



"Año de la Promoción de la Industria Responsable y del Compromiso Climático"

MAPA DE UBICACIÓN DEL CENTRO POBLADO TUPAC AMARU



GOBIERNO REGIONAL CAJAMARCA
SUB GERENCIA DE ACONDICIONAMIENTO TERRITORIAL
José Luis Guerra Marín
ESPECIALISTA EN DEMARCACION TERRITORIAL



"Año de la Promoción de la Industria Responsable y del Compromiso Climático"

III. SERVICIOS SOCIALES BÁSICOS

3.1. SALUD

El Centro Poblado Túpac Amaru no cuenta con puesto de salud, la población cuando se enferman recurren al centro de salud del distrito San Ignacio para su atención.

Dentro de las enfermedades de más incidencia, se tienen la Gripe, Malaria, Dengue.

3.2. AGUA Y DESAGÜE

El Centro Poblado Túpac Amaru cuenta con agua entubada, no cuentan con el servicio de desagüe, para ello la población hace uso de letrinas sanitarias para sus necesidades.

3.3. VIVIENDA

Las viviendas del Centro Poblado Túpac Amaru se caracterizan por ser de material de adobe y tapial, con techo de calamina, de las cuales el 80% de las viviendas se encuentran ubicadas en forma continua y el resto parcialmente dispersa, existiendo viviendas asentadas a lo largo del tramo que unen los Centros Poblados San Ignacio – San Martín – Puerto San Francisco – Túpac Amaru.

3.4. EDUCACIÓN

Nivel inicial:

El Centro Poblado Túpac Amaru cuenta con institución educativa del Nivel Inicial (PRONOEI).

Nivel Primario:

El Centro Poblado Túpac Amaru cuenta I.E.P. N° 16869, la directora del centro educativo es la profesora Maribel Gonzales Núñez, la institución educativa cuenta con 45 alumnos matriculados, además cuenta con niveles de primer grado hasta sexto grado, con tres ambientes para la enseñanza la construcción es de adobe, los ambientes se encuentran en regular estado para el educando, cuentan con dos profesores para dar el aprendizaje.





GOBIERNO REGIONAL CAJAMARCA

GERENCIA REGIONAL DE PLANEAMIENTO PRESUPUESTO Y ACONDICIONAMIENTO TERRITORIAL



"Año de la Promoción de la Industria Responsable y del Compromiso Climático"

Nivel Secundario:

El Centro Poblado Túpac Amaru no cuenta con institución educativa del nivel secundario, los alumnos cuando terminan su primaria acuden a estudiar su secundaria al distrito San Ignacio o al centro poblado Puerto San Francisco.

3.5. VIAS DE COMUNICACIÓN

El Centro Poblado Túpac Amaru se encuentra articulado con los Centros Poblados: San Ignacio – San Miguel – Puerto San Francisco – Túpac Amaru.

3.6. TRANSPORTE

El servicio de transporte se realiza a través de camionetas, autos o motos lineales que van del distrito San Ignacio, hacia el centro poblado Túpac Amaru, el servicio de movilidad es diario.

3.7. ENERGIA ELÉCTRICA

Actualmente el Centro Poblado Túpac Amaru cuenta con energía eléctrica que es administrada por la empresa Electronorte.

3.8. MEDIOS DE COMUNICACIÓN MASIVA

En lo que corresponde a emisoras radiales que sintonizan la población del Centro Poblado Túpac Amaru se sintoniza: Radio Programas del Perú, Radio Maraón, Radio San Ignacio, en lo que respecta a programaciones televisivas el Centro Poblado tiene los canales televisivos de Frecuencia Latina y ATV, finalmente con respecto a líneas telefónicas en el Centro Poblado se cuenta con señales de celulares de movistar y Claro.

IV. ACTIVIDADES ECONÓMICO PRODUCTIVAS

4.1. OCUPACIÓN POBLACIONAL

El 80 % de la población del Centro Poblado Túpac Amaru se dedican a la agricultura y el 20% a la ganadería.

4.2. PRODUCCIÓN AGROPECUARIA

La producción pecuaria la conforma la crianza de los animales vacunos (ganado cebú y criollo), además los pobladores se dedican a la crianza de animales menores tales como: Gallinas, cuyes, cerdos y pavos.





GOBIERNO REGIONAL CAJAMARCA

GERENCIA REGIONAL DE PLANEAMIENTO PRESUPUESTO Y ACONDICIONAMIENTO TERRITORIAL



"Año de la Promoción de la Industria Responsable y del Compromiso Climático"

4.2. PRODUCCIÓN METÁLICA Y NO METÁLICA

No existe en el Centro Poblado Túpac Amaru producción metálica ni no metálica.

4.3. COMERCIO

Los productos pecuarios y agrícolas del Centro Poblado Túpac Amaru, son destinados al comercio; principalmente la venta del Café, esta producción se comercializan en la provincia San Ignacio.

4.4. INDUSTRIA

El Centro Poblado Túpac Amaru no cuenta con industria.

4.5. TURISMO

El atractivo turístico del Centro Poblado Túpac Amaru es la hermosa vista panorámica que tiene hacia la vegetación de la zona.

V. ASPECTOS SOCIOCULTURALES

5.1. COMITÉS DE GESTIÓN COMUNAL

El Centro Poblado Túpac Amaru cuenta con los siguientes comités y autoridades comunales: Asociación de productores, club de madres, vaso de leche, programa juntos, comedor popular y rondas campesinas, comité de recursos naturales.

5.2. COSTUMBRES

En el Centro Poblado Túpac Amaru las costumbres más comunes son la celebración de la navidad y la celebración de la fiesta patronal en honor a la virgen del Carmen que se lo celebra el 16 de julio.

Como plato típico de esta zona se tiene el riquísimo cuy con papa, gallina al guiso, Shurumbo.

5.3. APOYOS EXTERNOS

El Centro Poblado Túpac Amaru actualmente cuenta con apoyo del Gobierno Regional, en el mejoramiento de su local para la educación primaria y de su local comunal de usos múltiples.





GOBIERNO REGIONAL CAJAMARCA
GERENCIA REGIONAL DE PLANEAMIENTO PRESUPUESTO Y
ACONDICIONAMIENTO TERRITORIAL



"Año de la Promoción de la Industria Responsable y del Compromiso Climático"

VI. ASPECTOS HISTÓRICOS E IDENTIFICACIÓN DE RESTOS
ARQUEOLÓGICOS

Según los pobladores del Centro Poblado Túpac Amaru, se le designa este nombre porque en una asamblea que tuvieron los pobladores de la zona decidieron por una unanimidad ponerle al nombre de Túpac Amaru.

Los primeros pobladores fueron: Los Albercas y Jiménez.

Actualmente cuentan con las siguientes autoridades:

Teniente Gobernador: Rufino Ramírez Romero.

Agente Municipal : Leslie Alberca Calle.





GOBIERNO REGIONAL CAJAMARCA
GERENCIA REGIONAL DE PLANEAMIENTO PRESUPUESTO Y
ACONDICIONAMIENTO TERRITORIAL



"Año de la Promoción de la Industria Responsable y del Compromiso Climático"
VIVIENDAS AGRUPADAS DEL SECTOR NORTE DEL C.P. TUPAC AMARU



IGLESIA CATOLICA DEL C.P. TUPAC AMARU






GOBIERNO REGIONAL CAJAMARCA

GERENCIA REGIONAL DE PLANEAMIENTO PRESUPUESTO Y ACONDICIONAMIENTO TERRITORIAL



"Año de la Promoción de la Industria Responsable y del Compromiso Climático"

VIVIENDAS EN FORMA CONTINUA DEL SECTOR ESTE DEL C.P. TUPAC AMARU



I.E.P. N° 16869 DEL C.P. TUPAC AMARU



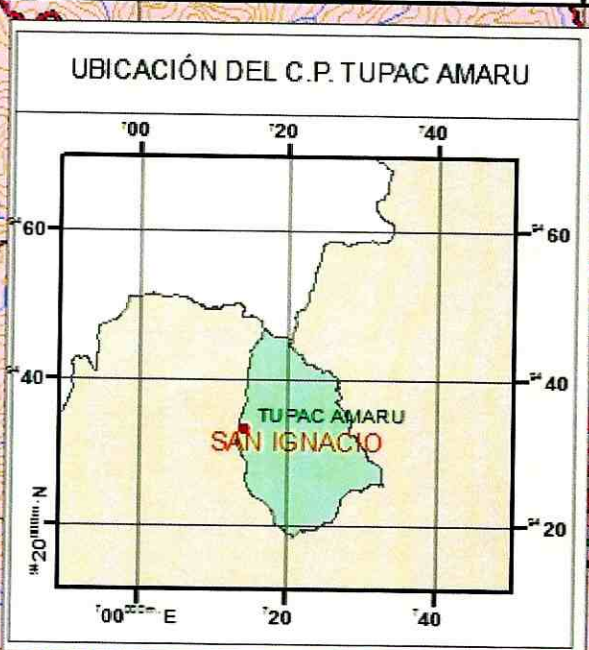
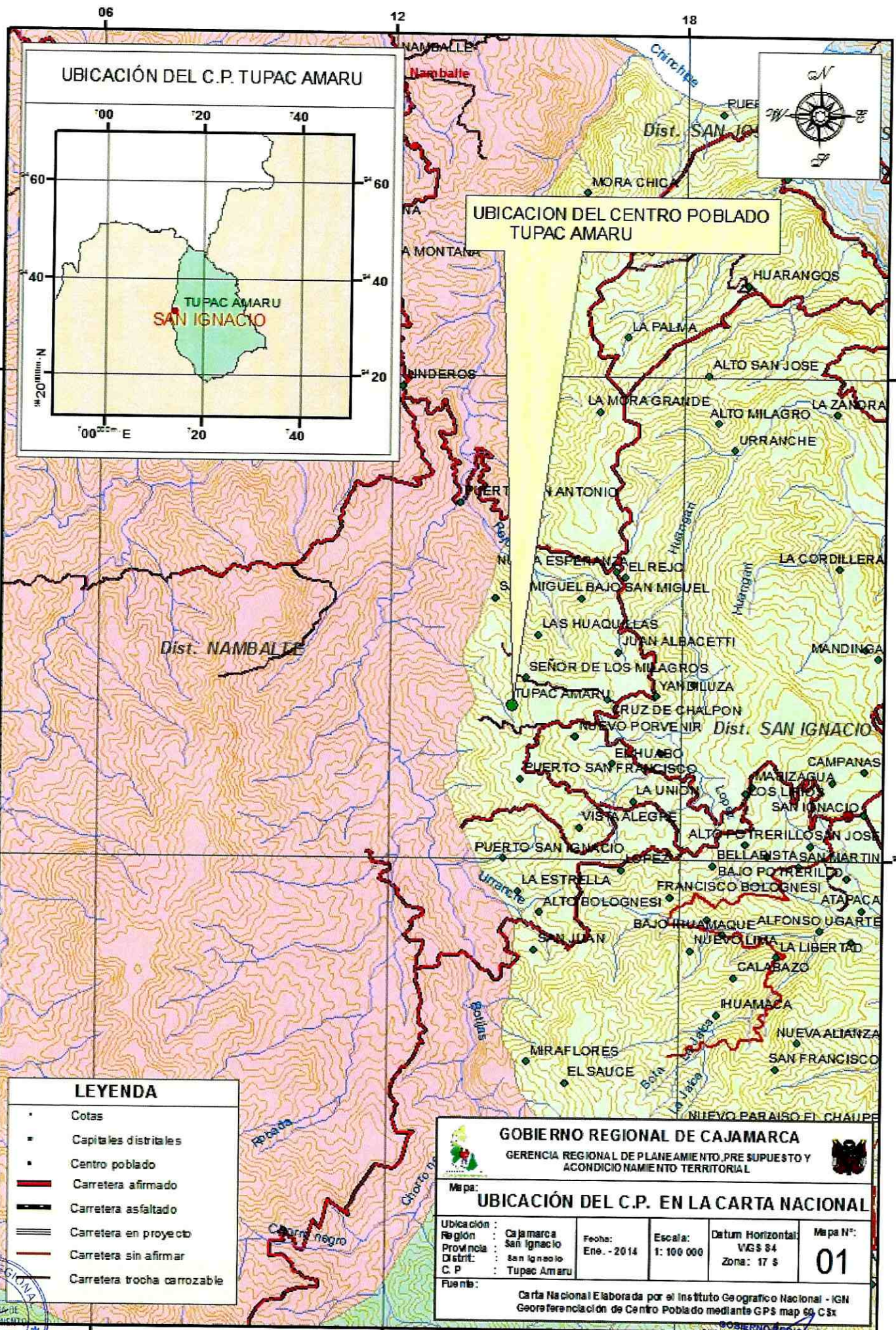


GOBIERNO REGIONAL CAJAMARCA
GERENCIA REGIONAL DE PLANEAMIENTO PRESUPUESTO Y
ACONDICIONAMIENTO TERRITORIAL



"Año de la Promoción de la Industria Responsable y del Compromiso Climático"
CASA COMUNAL DE USOS MULTIPLES DEL C.P. TUPAC AMARU





UBICACION DEL CENTRO POBLADO TUPAC AMARU

LEYENDA

- Cotas
- Capitales distritales
- Centro poblado
- Carretera afirmado
- Carretera asfaltado
- Carretera en proyecto
- Carretera sin afirmar
- Carretera trocha carrozable

GOBIERNO REGIONAL DE CAJAMARCA
 GERENCIA REGIONAL DE PLANEAMIENTO, PRE SUPUESTO Y ACONDICIONAMIENTO TERRITORIAL

Mapa: **UBICACIÓN DEL C.P. EN LA CARTA NACIONAL**

Ubicación : Región : Provincia : Distrit. : C. P. :	Cajamarca San Ignacio San Ignacio Tupac Amaru	Fecha: Ene. - 2014	Escala: 1: 100 000	Datum Horizontal: VGS 84 Zona: 17 S	Mapa N°: 01
---	--	-----------------------	-----------------------	---	-----------------------

Fuente: Carta Nacional Elaborada por el Instituto Geográfico Nacional - IGN
 Georeferenciación de Centro Poblado mediante GPS map 60 C5x



Dr. José Luis Guerra Martín
 ESPECIALISTA EN DEMARCAACION TERRITORIAL